KELPROJEKTAS

Vandentiekio tinklų J. Janonio, Švyturio, Stadiono, Parko, H. Manto ir Liepojos g. Klaipėdos mieste projektavimas

STATINIO PROJEKTO PAVADINIMAS (PAGAL SUTARTĮ)

STATINIO (STATINIŲ) PAVADINIMAS	Vandentiekio tinklų Liepojos gatvėje, Klaipėdos mieste rekonstravimo projektas
STATINIO PROJEKTO NUMERIS	8840-00-TDP
UŽSAKOVAS (STATYTOJAS)	AB „Klaipėdos vanduo“ Ryšininkų g. 11 LT-91116, Klaipėda
STATINIO KATEGORIJA	Neypatingasis statinys
PROJEKTO ETAPAS	Techninis darbo projektas
PROJEKTO DALIS	Vandentiekio ir nuotekų šalinimo dalis
BYLOS ŽYMUO	VN-02
BYLOS LAIDA	0
IŠLEIDIMO DATA	2023

PROJEKTUOTOJAS	KVALIF. PATVIRT. DOK. NR.	PAREIGOS	VARDAS, PAVARDĖ	PARAŠAS
UAB „Kelprojektas“		Vandens sektoriaus vadovė	Natalija Beldeninovienė	
	38231	Statinio projekto vadovas	Paulius Grigaliūnas	
	20512	Statinio projekto dalies vadovė	Kristina Puteikienė	

22VND1523

Eil. Nr.	Bylos (segtuvo) žymuo	Laida	Pavadinimas	Pastabos
1.	BD-01.01	0	Bendroji dalis	
2.	BD-01.02	0	Bendrosios dalies priedas Nr. 1 Projektiniai inžineriniai geologiniai tyrimai	Priedas Nr. 1
3.	VN-02	0	Vandentiekio ir nuotekų šalinimo dalis	
4.	SO-03	0	Pasirengimo statybai ir statybos darbų organizavimo dalis	
5.	SSK-04	0	Statybos skaičiuojamosios kainos nustatymo dalis	

Dokumento žymuo	Lapų sk.	Laida	Dokumento pavadinimas	Pastabos	Lapo Nr.
8840-00-TDP-PSŽ	1	0	Projekto sudėties žiniaraštis		
8840-00-TDP-VN.BSŽ	1	0	Bylos sudėties žiniaraštis		
8840-00-TDP-VN.AR	11	0	Aiškinamasis raštas		
8840-00-TDP-VN.TS	31	0	Techninės specifikacijos		
8840-00-TDP-VN.SŽ	13	0	Suvestinis sąnaudų kiekių žiniaraštis		
			Priedai		
	1		Projekto dalies vadovo atestatas Nr. 20512		
	4		AB „Klaipėdos vanduo“ 2022-03 Nr. 2022/S.4-5/5.E Prisijungimo sąlygos		
	13		Sutikimai		
	9		Sutartys (Tarp AB „Klaipėdos vanduo“ ir rekonstruojamų tinklų savininkų)		
	126		Nekilnojamojo turto registro duomenų išrašai		
	111		Kadastrinės bylos		
8840-00-TDP-VN.B-01	4	0	Vandentiekio tinklų planas		
8840-00-TDP-VN.B-02	10	0	Vandentiekio tinklų profilis		
8840-00-TDP-VN.B-03	1	0	Šulinių ir kitų elementų koordinačių lentelė		
8840-00-TDP-VN.B-04	3	0	Vandentiekio šulinių, mazgų ir posūkių detalizacija		
8840-00-TDP-VN.B-05	1	0	Principinė antžeminio gaisrinio hidranto montavimo schema grunte. Lūžtantis tipas		

AIŠKINAMASIS RAŠTAS

1. BENDRA INFORMACIJA

„Vandentiekio tinklų Liepojos gatvėje, Klaipėdos mieste rekonstravimo projektas“ techninis darbo projektas parengtas vadovaujantis paslaugų pirkimo sutartimi (Nr. PV22-172, 2022 m.) sudaryta tarp AB „Klaipėdos vanduo“ ir UAB „Kelprojektas“.

Projektas atitinka įstatymų, kitų teisės aktų, projekto rengimo dokumentų, normatyvinių statybos techninių dokumentų, normatyvinių statinio saugos ir paskirties dokumentų nuostatas.

Vadovaujantis Lietuvos Respublikos Statybos įstatymo 6 straipsnio 4 punktu ir statybos techninio reglamento STR 1.04.04:2017 „Statinio projektavimas, projekto ekspertizė“ 1 priedo reikalavimais, patvirtiname, kad projektiniai sprendiniai:

– atitinka (ES) Reglamente Nr. 305/2011 nustatytus esminius statinių reikalavimus, įstatymų, kitų teisės aktų, privalomųjų projekto rengimo dokumentų, normatyvinių statybos techninių, normatyvinių statinio saugos ir paskirties dokumentų reikalavimus.

2. STATYTOJAS (UŽSAKOVAS)

AB „Klaipėdos vanduo“, kodas 140089260, Ryšininkų g.11, LT-91116 Klaipėda, tel. (8 46) 466171, el. p. info@vanduo.lt .

3. PROJEKTUOTOJAS

UAB „Kelprojektas“, Jonavos g. 7, D korpusas, LT-44192 Kaunas, el. p. info@kelprojektas.lt.

Statinio projekto vadovas – Paulius Grigaliūnas, tel. +370 614 14774, el. p. paulius.grigaliunas@kelprojektas.lt.

Statinio projekto dalies vadovė – Kristina Puteikienė, tel. +370 684 92033, el. p. kristina.puteikiene@kelprojektas.lt.

4. PROJEKTUOJAMO STATINIO STATYBOS RŪŠIS, STATINIO KATEGORIJA, STATYBOS VIETA

4.1. Statybos rūšis

Statinio rekonstravimas

4.2. Statinio kategorija

Neypatingasis statinys

5. GEOGRAFINĖ VIETA

Rekonstruojamos vandentiekio linijos darbų riba eina per Klaipėdos miesto savivaldybės teritoriją, ji patenka Į Liepojos gatvės teritoriją. Darbų riba prasideda ties Liepojos g. ir Šiaurės prospekto sankryža ir baigiasi ties Liepojos g. ir Klaipėdos g. sankryža.

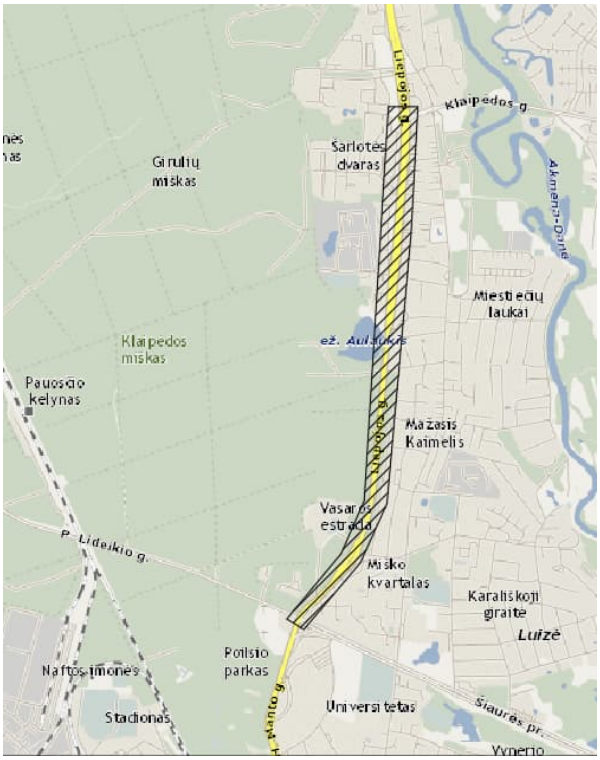

1 pav. Nagrinėjamo objekto vieta

6. PAGRINDINIAI MOTYVAI, PAGRINDŽIANTYS PATEIKTUS PROJEKTINIUS SPRENDINIUS

Pagrindiniai motyvai, pagrindžiantys pateiktus projektinius sprendinius yra:

- projektavimo darbų užduotis;
- 2022 m. atlikti topografiniai matavimai;
- 2023 m. atlikti inžineriniai geologiniai tyrinėjimai;

7. GEOLOGINĖS IR HIDROGEOLOGINĖS STATYBVIETĖS SĄLYGOS

Topogeodezinių, geologinių tyrinėjimų duomenų bylos yra šio projekto sudedamosios dalys. Projektavimo darbai atlikti vadovaujantis UAB „Kelprojektas“ parengta ir suderinta topogeodezine nuotrauka, bei parengta geologinių tyrinėjimų ataskaita. Kiti projekto rengimui reikalingi duomenys nurodyti Bendrojoje dalyje, byla BD-01.01.

7.1. Geologinės statybvietės sąlygos

Topogeodezinių, geologinių tyrinėjimų duomenų bylos yra šio projekto sudedamosios dalys. Projektavimo darbai atlikti vadovaujantis UAB „Kelprojektas“ parengta ir suderinta topogeodezine nuotrauka, bei parengta geologinių tyrinėjimų ataskaita.

Tirtame plote išskirta 10 inžinerinių geologinių sluoksnių (IGS). Šie sluoksniai (IGS) išskirti pagal kilmę, litologinę sudėtį, fizikines bei mechanines savybes, kurių charakterizavimui panaudoti lauko aprašymai, laboratoriniai tyrimai, geotechninio zondavimo bandymo rezultatai ir ankstesnių tyrimų duomenys. Apibendrinus laboratorinius tyrimus, gruntai suklasifikuoti pagal LST EN ISO 14688-2:2018.

Inžinerinių geologinių tyrimų metu išskirtas 4 stratigrafiniai – genetiniai sluoksniai:
Technogeniniai dariniai - t IV;
Jūrinės nuosėdos – m IV;
Baltijos posvitės limnoglacialinės nuogulos -lg III bl.
Baltijos posvitės glacialinės nuogulos – g III bl.

Technogeniniai dariniai (t IV). Šiuos darinius sudaro esamų gatvių konstrukcija, gatvių sankasos gruntas ir požeminių komunikacijų tiesimo perkasinėtas buvęs natūralus gruntas. Technogeninių gruntų sudėtis tiesiogiai priklauso nuo natūralių gruntų. Vietose kur viršutinėje geologinio pjūvio paplitusios limnoglacialines (lg III bl) arba glacialines (g III bl) nuogulos jas sudaro smėlingas molis, mažo plastiškumo (simbolis pagal LST EN ISO 14688:2018-2–saClLFl) minkštai-kietai plastingos konsistencijos, dažniausiai su mažu organinės medžiagos kiekiu Iom <3,0 %. Vietose kur paplitusios jūrinės nuosėdos (m IV) jas sudaro mažai dulkingas smėlis (simbolis pagal LST EN ISO 14688:2018-2–Sa-FFl), rečiau dulkingas smėlis paplitę (simbolis pagal LST EN ISO 14688:2018-2–siSaFl). Smėliai dažniausiai yra nesutankinti (purūs). Technogeninių darinių padas 0,3-2,8 m gylyje.

Jūrinės nuosėdos – m IV – jų kraigas yra po technogeniniais dariniais, rečiau nuo žemės paviršiaus. Jas sudaro tolygiai išrūšiuotas smėlis (simbolis pagal LST EN ISO 14688:2018-2 – Sa ir SaU), vietomis su mažu kiekiu organinės medžiagos (Iom iki 2,0 %). Šių nuosėdų sluoksnio storis tyrimų ruože svyruoja 1,7-4,5 m ribose. Pietinėje tyrimų ruožo dalyje šių nuosėdų padas 5,0 m gylio gręžiniais nepasiektas.

Baltijos posvitės limnoglacialinės nuogulos (lg III bl) sutinkamos šiaurinėje tyrimų ruožo dalyje (Liepojos g.). Slūgso nuo paviršiaus arba po piltu gruntu ir jūrinėmis nuosėdomis nuo 0,0 – 3,6 m gylio. Tai minkštai ir kietai plastingas smėlingas mažo plastiškumo molis (simbolis pagal LST EN ISO 14688:2018-2 – saClL). Šių nuogulų pragręžtas sluoksnio storis siekia 0,5 – 2,5 m.

Baltijos posvitės glacialinės nuogulos (g III bl) slūgso po limnoglacialinėmis nuogulomis, nuo 1,0 – 4,2 m gylio. Tyrinėtoje geologinio pjūvio dalyje slūgso kietai plastingos konsistencijos mažo plastiškumo moreninis smėlingas molis (simbolis pagal LST EN ISO 14688:2018-2 – saClL). Gręžinių Nr. 9-10 zonoje (pietinėje Liepojos g. dalyje), nuo 3,2 - 3,5 m gylio moreninis mažo plastiškumo smėlingas molis yra pusiau kietos konsistencijos (simbolis pagal LST EN ISO 14688:2018-2 – saClL). Nuogulų padas 5,0 m gylio gręžiniais nepasiektas.

7.2. Hidrogeologinės statybvietės sąlygos

Dabartinių tyrimų metu, 2023 m vasario - kovo mėnesį gręžiniuose nuo 1,5 – 3,5 m gylio (alt. 1,75-15,50 m) stebėtas gruntinis vanduo. Vanduo laikosi pilto smėlio ir jūrinio vidutinio rupumo smėlio sluoksniuose. Vandeningo sluoksnio storis 0,5 – 3,5 m.

Podirvio vanduo aptiktas tik šiaurinėje tyrinėtos atkarpos dalyje, Liepojos g. nuo 2,0 m gylio (alt. 12,40-14,65 m). Vanduo laikosi, moliniuose gruntuose esančiuose, smulkiuose smėlio lęšiuose.

Kiti projekto rengimui reikalingi duomenys nurodyti Bendrojoje dalyje.

7.3. Išvados ir rekomendacijos

1. Geomorfologinės sąlygos pagal „Projektinių inžinerinių geologinių ir geotechninių tyrimų rekomendacijų“ 11 priedą yra vidutinės. Sudėtingų reljefo formų dėl kurių reikėtų imtis netradicinių sprendimų rekonstruojant vandentiekį, nėra.
2. Inžinerinės geologinės sąlygos yra vidutinės. Tyrimų metu išskirtas 4 stratigrafiniai–genetiniai sluoksniai ir 10 inžinerinių geologinių sluoksnių
3. Hidrogeologinės sąlygos pagal „Projektinių inžinerinių geologinių ir geotechninių tyrimų rekomendacijų“ 11 priedą yra vidutinio sudėtingumo. Gruntinio vandens lygis tyrimų metu buvo 1,5-3,5 m gylyje (abs.a. 1,75-15,50 m).
4. Vietose kur paplitę smėliai (IGS Nr.2a,2b,4a-4c) iškastas laikinas tranšėjas reikia sutvirtinti nuo grunto užbyrėjimo.
5. Silpnas ir vidutinio stiprumo molis (IGS Nr.3a, 5a, 6a) negali būti naudojamas kaip tiesiamo vandentiekio pagrindas, nes yra per drėgnas ir per minkštas, kad sutankinti iki reikalaujamų parametrų.
6. Vietose kur paplitę molingi gruntai lietingais metų laikotarpiais ir pavasarinio polaidžio metu į iškastas tranšėjas vyks paviršinio ir podirvio vandens pritekėjimas.

8. ATSTUMAI IKI GRETA ESANČIŲ STATINIŲ IR INŽINERINIŲ TINKLŲ

Netoli planuojamo rekonstruoti vandentiekio linijos esančiose teritorijose stovi gyvenamieji namai.

Šalia rekonstruojamos vandentiekio trasos paklotas vandentiekis, buitinių nuotekų, paviršinių nuotekų trasa, ryšių kabeliai, dujotiekis ir elektros tinklai.

9. INFORMACIJA IR SPRENDINIŲ DUOMENYS

9.1. Vandentiekio tinklų projektiniai sprendiniai

Šiame projekte pateikiami esamo vandentiekio DN200 mm rekonstrukcijos sprendiniai keičiant jį DN450, kurie suprojektuoti pagal užsakovo/statytojo pateiktą techninę specifikaciją ir prisijungimo sąlygas (Nr. 2022/S.4-5/5.E-414, 2022-03-23).

Vandentiekio tinklų slėgis pasijungimo ir perjungimo vietose yra:

Nr.	Šulinio nr.	Koordinatė	Slėgis
1.	V1 – (9)	(6182584.03, 319857.04)	2,8 barai
2.	EŠ – (85)	(6182129.69, 319865.03)	2,7 barai
3.	EŠK - (A)	(6181895.69, 319826.87)	2,9 barai
4.	EŠ – (184a.)	(6183564.50, 319924.66)	2,8 barai
5.	EŠ – (183a)	(6183565.08, 319926.87)	2,8 barai
6.	Nr. 153a	(6181076.11, 319504.49)	3 barai

Rekonstruojamo vandentiekio tinklas numatomas kloti uždaru ir atviru būdu (žiūr. SO dalį). Esant būtinybei, kai kurios atkarpos numatomos perkloti naujai.

Rekostruojamoje trasoje požeminiai gaisriniai hidrantai yra demontuojami ir vietoj jų numatomi antžeminiai gaisriniai hidrantai (žiūr. brėž. 8840-00-TDP-VN.B-01/4).

Projekte sprendiniai numatyti taip, kad statybų metu nebūtų nutraukiamas vandens tiekimas vartotojams. Kameros Nr. ŠK – (1) įrengimui ir esamo vandentiekio perjungimui statybų metu numatyta įrengti laikiną vandentiekio tinklo atkarpą tarp taškų P-3.1 iki P-3.4 (žiūr. brėž. 8840-00-TDP-SO.B-01), reikalingą vandens tiekimui vartotojams. Po rekonstrukcijos darbų minėta atkarpa bus išmontuota. Detalesni statybos darbai ir įvadų perjungimai numatomi rangovo darbų sutartyje suderintoje su užsakovu.

Esami rekonstruojami vandentiekio tinklai yra valstybinėje žemėje Liepojos g. Klaipėdos mieste.

Rekonstruojami tinklai nepatenka į kultūros paveldo apsaugos zoną.

Projektuojami vamzdynai iš PE 100RC SDR17 PN10 slėgio klasės vamzdžių, vamzdžio sienelė PAS 1075 trečio tipo.

Prieš pradedant darbus, būtina nustatyta tvarka gauti statybą leidžiančius dokumentus Klaipėdos miesto savivaldybėje. Taip pat privaloma gauti leidimą darbams vykdyti komunikacijų apsaugos zonose, iš tinklus eksploatuojančių organizacijų.

Išardytas statybinis laužas išvežamas į užsakovo nurodytą vietą.

Statybos darbų organizavimo darbai bus pateikti projekto Pasirengimo statybai ir statybos darbų organizavimo dalyje.

Projekte vengta papildomų darbų, nesusijusių su tinklų perklojimu ar renovacija.

9.2. Darbų ribos

Vandentiekio tinklų techniniai sprendiniai pateikiami VN dalies brėžiniuose.

Brėžiniuose yra pateikiamos darbų ribos, kurios nustato darbų apimtis. Ribas aprašo taškai arba šuliniai.

Naujų vamzdynų ir įrengimų kiekiai yra pateikti VN dalies sąnaudų kiekių žiniaraščiuose.

Visi projektiniai sprendiniai atlikti remiantis aukščiau išvardintomis nuostatomis ir pavaizduoti detaliau brėžiniuose bei aprašyti techninėse specifikacijose.

Šio projekto dokumentuose nurodytų montavimo bei kitų darbų paskirtis - įdiegti, sumontuoti, išbandyti, perduoti eksploatacijai tinkamas sistemas. Sistemos turi būti užbaigtoje ir visiškai eksploatuojamoje būklėje.

Montavimo, paleidimo-bandymo organizacija privalo būti susipažinusi su šių sistemų darbams keliamais reikalavimais ir visiškai atsakinga už atliktų kokybišką darbų atlikimą.

Visi darbai, kurie gali būti pagrįstai laikomi būtinais tinkamam sistemų eksploatavimui turi būti privalomai atlikti nepriklausomai nuo to, ar jie yra parodyti brėžiniuose arba apibūdinti projekto dokumentuose, ar ne.

Techninio - darbo projekto sprendiniai gali būti tikslinami statybos metu.

9.3. Vandentiekio tinklų apsaugos zonos

Vandentiekio tinklų apsaugos zonos nustatomos vadovaujantis LR „Specialiųjų žemės naudojimo sąlygų įstatymu“, X skirsnio 42 staipsnio nurodymais.

Vandentiekio, lietaus ir fekalinės kanalizacijos tinklų ir įrenginių apsaugos zona, kai vandentiekio, lietaus ir fekalinės kanalizacijos tinklai ir įrenginiai įrengiami iki 2,5 metro gylyje, yra žemės juosta po 2,5 metro nuo vamzdyno ašies. Vandentiekio, lietaus, fekalinės kanalizacijos tinklų ir įrenginių apsaugos zona, kai vandentiekio, lietaus, fekalinės kanalizacijos tinklai ir įrenginiai įrengiami giliau kaip 2,5 metro, yra žemės juosta po 5 metrus nuo vamzdynų ašies. Magistralinių vamzdynų, kurių skersmuo yra 400 milimetrų ir didesnis, apsaugos zona yra žemės juosta po 10 metrų nuo vamzdynų ašies.

Vandentiekio, lietaus ir fekalinės kanalizacijos tinklų ir įrenginių apsaugos zonose draudžiama:

- sandėliuoti chemines medžiagas;
- įrengti sąvartynus, nuodingųjų atliekų saugojimo aikšteles, pilti chemines medžiagas ir jų tirpalus, naftą ir jos produktus;

Vandentiekio ir lietaus kanalizacijos tinklus ir įrenginius eksploatuojančios įmonės nustato sąlygas, kurių laikantis nurodytųjų tinklų ir įrenginių apsaugos zonose galima atlikti šiuos darbus:

- statyti pastatus ir įrenginius;
- sodinti medžius ir krūmus, nesuderinus to su nurodytuosius tinklus ir įrenginius eksploatuojančiomis įmonėmis;
- kasti ir lyginti gruntą;
- vykdyti geologines paieškas, geodezijos bei kitus darbus, susijusius su gręžinių įrengimu ir grunto (išskyrus dirvą) bandinių ėmimu;
- atidaryti vandentiekio, lietaus ir fekalinės kanalizacijos šulinių bei kitų įrenginių angas, vartus ar duris, atsukti ir užsukti čiaupus, sklendes, išjungti arba įjungti vamzdynų ryšio ar elektros tiekimo įtaisus.

PROJEKTINIŲ SPRENDINIŲ TECHNINIAI RODIKLIAI

Rekonstruojamų tinklų bendrieji statinio rodikliai:

Pavadinimas	Mato vienetas	Kiekis prieš rekonstravimą	Kiekis po rekonstravimo
IV. INŽINERINIAI TINKLAI			
1. **Vandentiekio tinklai**			
1.Inžinerinių tinklų ilgis			
1.1. Vandentiekio tinklai. Unikalus Nr. 4400-1836-0102 Tinklų savininkas – AB „Klaipėdos vanduo“	m	1617,26	1536,54
1.2. Iš jų rekonstruojama tinklo dalis	m	517,21	436,49
2.Vamzdyno skersmuo			
2.1. Vandentiekio tinklai. Unikalus Nr. 4400-1836-0102	mm	200	
2.2. Iš jų rekonstruojamo tinklo dalies skersmuo	mm		450
1.Inžinerinių tinklų ilgis			
1.3. Vandentiekio tinklai. Unikalus Nr. 4400-2181-2357 Tinklų savininkas – AB „Klaipėdos vanduo“	m	2236,22	2164,00
1.4. Iš jų rekonstruojama tinklo dalis	m	1394,89	1322,67

Pavadinimas	Mato vienetas	Kiekis prieš rekonstravimą	Kiekis po rekonstravimo
2.Vamzdyno skersmuo			
2.3. Vandentiekio tinklai. Unikalus Nr. 4400-2181-2357	mm	200, 100	
2.4. Iš jų rekonstruojamo tinklo dalies skersmuo	mm		450, -
1.Inžinerinių tinklų ilgis			
1.5. Vandentiekio tinklai. Unikalus Nr. 4400-2189-4322 Tinklų savininkas – AB „Klaipėdos vanduo“	m	861,76	836,32
1.6. Iš jų rekonstruojama tinklo dalis	m	845,06	819,62
2.Vamzdyno skersmuo			
2.5. Vandentiekio tinklai. Unikalus Nr. 4400-2189-4322	mm	200	
2.6. Iš jų rekonstruojamo tinklo dalies skersmuo	mm		450
1.Inžinerinių tinklų ilgis			
1.7. Vandentiekio tinklai. Unikalus Nr. 4400-2152-0950 Tinklų savininkas – AB „Klaipėdos vanduo“	m	1725,52	1725,52
1.8. Iš jų rekonstruojama tinklo dalis	m	4,50	4,50
2.Vamzdyno skersmuo			
2.7. Vandentiekio tinklai. Unikalus Nr. 4400-2152-0950	mm	150	
2.8. Iš jų rekonstruojamo tinklo dalies skersmuo	mm		450
1.Inžinerinių tinklų ilgis			
1.9. Vandentiekio tinklai. Unikalus Nr. 4400-2093-5404 Tinklų savininkas – AB „Klaipėdos vanduo“	m	314,43	314,43
1.10. Iš jų rekonstruojama tinklo dalis	m	46,36	46,36
2.Vamzdyno skersmuo			
2.9. Vandentiekio tinklai. Unikalus Nr. 4400-2093-5404	mm	65	
2.10. Iš jų rekonstruojamo tinklo dalies skersmuo	mm		63, 110
1.Inžinerinių tinklų ilgis			
1.11. Vandentiekio tinklai. Unikalus Nr. 4400-2267-1796 Tinklų savininkas – AB „Klaipėdos vanduo“	m	192,54	178,99
1.12. Iš jų rekonstruojama tinklo dalis	m	13,55	0
2.Vamzdyno skersmuo			
2.11. Vandentiekio tinklai. Unikalus Nr. 4400-2267-1796	mm	100	
2.12. Iš jų rekonstruojamo tinklo dalies skersmuo	mm		100
1. **Vandentiekio tinklai**			
1.13. Vandentiekio tinklai. Unikalus Nr. 4400-2267-1785 Tinklų savininkas – AB „Klaipėdos vanduo“	m	208,45	195,52

Pavadinimas	Mato vienetas	Kiekis prieš rekonstravimą	Kiekis po rekonstravimo
1.14. Iš jų rekonstruojama tinklo dalis	m	12,93	0
2.Vamzdyno skersmuo			
2.13. Vandentiekio tinklai. Unikalus Nr. 4400-2267-1785	mm	100	
2.14,. Iš jų rekonstruojamo tinklo dalies skersmuo	mm		100
1. **Vandentiekio tinklai**			
1.15. Vandentiekio tinklai. Unikalus Nr. 4400-1836-0113 Tinklų savininkas – AB „Klaipėdos vanduo“	m	2894,69	2886,19
1.16. Iš jų rekonstruojama tinklo dalis	m	8,50	0
2.Vamzdyno skersmuo			
2.15. Vandentiekio tinklai. Unikalus Nr. 4400-1836-0113	mm	100	
2.16. Iš jų rekonstruojamo tinklo dalies skersmuo	mm		100
1. **Vandentiekio tinklai**			
1.17. Vandentiekio tinklai. Unikalus Nr. 4400-0211-9788 Tinklų savininkas – Algirdas Rudys	m	31,00	21,60
1.18. Iš jų rekonstruojama tinklo dalis	m	9,40	0
2.Vamzdyno skersmuo			
2.17. Vandentiekio tinklai. Unikalus Nr. 4400-0211-9788	mm	32	
2.18. Iš jų rekonstruojamo tinklo dalies skersmuo	mm		32
1. **Vandentiekio tinklai**			
1.19. Vandentiekio tinklai. Unikalus Nr. 2100-2013-6014 Tinklų savininkas – Kazimieras Gimbutis	m	28,00	20,72
1.20. Iš jų rekonstruojama tinklo dalis``	m	7,28	0
2.Vamzdyno skersmuo			
2.19. Vandentiekio tinklai. Unikalus Nr. 2100-2013-6014	mm	32	
2.20. Iš jų rekonstruojamo tinklo dalies skersmuo	mm		32
1. **Vandentiekio tinklai**			
1.21. Vandentiekio tinklai. Unikalus Nr. 4400-1511-9454 Tinklų savininkas – AB „Klaipėdos vanduo“	m	136,60	128,10
1.22. Iš jų rekonstruojama tinklo dalis	m	8,50	0
2.Vamzdyno skersmuo			
2.21. Vandentiekio tinklai. Unikalus Nr. 4400-1511-9454	mm	110	
2.22. Iš jų rekonstruojamo tinklo dalies skersmuo	mm		110
1. **Vandentiekio tinklai**			
1.23. Vandentiekio tinklai. Unikalus Nr. 4400-2093-5506	m	378,04	359,87

Pavadinimas	Mato vienetas	Kiekis prieš rekonstravimą	Kiekis po rekonstravimo
Tinklų savininkas – AB „Klaipėdos vanduo“			
1.24. Iš jų rekonstruojama tinklo dalis	m	18,17	0
2.Vamzdyno skersmuo			
2.23. Vandentiekio tinklai. Unikalus Nr. 4400-2093-5506	mm	100	
2.24. Iš jų rekonstruojamo tinklo dalies skersmuo	mm		100
1. **Vandentiekio tinklai**			
1.25. Vandentiekio tinklai. Unikalus Nr. 4400-2093-5497 Tinklų savininkas – AB „Klaipėdos vanduo“	m	105,31	103,37
1.26. Iš jų rekonstruojama tinklo dalis	m	1,94	0
2.Vamzdyno skersmuo			
2.25. Vandentiekio tinklai. Unikalus Nr. 4400-2093-5497	mm	100	
2.26. Iš jų rekonstruojamo tinklo dalies skersmuo	mm		100
1. **Vandentiekio tinklai**			
1.27. Vandentiekio tinklai. Unikalus Nr. 4400-2093-5486 Tinklų savininkas – AB „Klaipėdos vanduo“	m	47,91	45,21
1.28. Iš jų rekonstruojama tinklo dalis	m	2,70	0
2.Vamzdyno skersmuo			
2.27. Vandentiekio tinklai. Unikalus Nr. 4400-2093-5486	mm	100	
2.28. Iš jų rekonstruojamo tinklo dalies skersmuo	mm		100
1. **Vandentiekio tinklai**			
1.29. Vandentiekio tinklai. Unikalus Nr. 4400-2093-5475 Tinklų savininkas – AB „Klaipėdos vanduo“	m	53,01	49,64
1.30. Iš jų rekonstruojama tinklo dalis	m	3,37	0
2.Vamzdyno skersmuo			
2.29. Vandentiekio tinklai. Unikalus Nr. 4400-2093-5475	mm	100	
2.30. Iš jų rekonstruojamo tinklo dalies skersmuo	mm		100
1. **Vandentiekio tinklai**			
1.31. Vandentiekio tinklai. Unikalus Nr. 4400-3021-8367 Tinklų savininkas – AB „Klaipėdos vanduo“	m	264,38	248,52
1.32. Iš jų rekonstruojama tinklo dalis	m	15,86	0
2.Vamzdyno skersmuo			
2.31. Vandentiekio tinklai. Unikalus Nr. 4400-3021-8367	mm	100	
2.32. Iš jų rekonstruojamo tinklo dalies skersmuo	mm		100
1. **Vandentiekio tinklai**			

Pavadinimas	Mato vienetas	Kiekis prieš rekonstravimą	Kiekis po rekonstravimo
1.33. Vandentiekio tinklai. Unikalus Nr. 4400-2093-5431 Tinklų savininkas – AB „Klaipėdos vanduo“	m	57,04	50,76
1.34. Iš jų rekonstruojama tinklo dalis	m	6,28	0
2.Vamzdyno skersmuo			
2.34. Vandentiekio tinklai. Unikalus Nr. 4400-2093-5431	mm	100	
2.35. Iš jų rekonstruojamo tinklo dalies skersmuo	mm		100
1. **Vandentiekio tinklai**			
1.36. Vandentiekio tinklai. Unikalus Nr. 4400-2093-5442 Tinklų savininkas – AB „Klaipėdos vanduo“	m	198,07	191,85
1.37. Iš jų rekonstruojama tinklo dalis	m	6,22	0
2.Vamzdyno skersmuo			
2.36. Vandentiekio tinklai. Unikalus Nr. 4400-2093-5442	mm	100	
2.37. Iš jų rekonstruojamo tinklo dalies skersmuo	mm		100
1. **Vandentiekio tinklai**			
1.38. Vandentiekio tinklai. Unikalus Nr. 4400-0984-2674 Tinklų savininkas – AB „Klaipėdos vanduo“	m	1114,96	1098,92
1.39. Iš jų rekonstruojama tinklo dalis	m	16,04	0
2.Vamzdyno skersmuo			
2.38. Vandentiekio tinklai. Unikalus Nr. 4400-0984-2674	mm	200	
2.39. Iš jų rekonstruojamo tinklo dalies skersmuo	mm		200
1. **Vandentiekio tinklai**			
1.40. Vandentiekio tinklai. Unikalus Nr. 4400-1985-9362 Tinklų savininkas – UAB "MD Europa"	m	137,09	123,19
1.41. Iš jų rekonstruojama tinklo dalis	m	13,90	0
2.Vamzdyno skersmuo			
2.40. Vandentiekio tinklai. Unikalus Nr. 4400-1985-9362	mm	160	
2.41. Iš jų rekonstruojamo tinklo dalies skersmuo	mm		160
1. **Vandentiekio tinklai**			
1.42. Vandentiekio tinklai. Unikalus Nr. 4400-2267-1809 Tinklų savininkas – AB „Klaipėdos vanduo“	m	63,23	53,74
1.43. Iš jų rekonstruojama tinklo dalis	m	5,89	0
2.Vamzdyno skersmuo			
2.42. Vandentiekio tinklai. Unikalus Nr. 4400-2267-1809	mm	200	
2.43. Iš jų rekonstruojamo tinklo dalies skersmuo	mm		200
1.Inžinerinių tinklų ilgis			

Pavadinimas	Mato vienetas	Kiekis prieš rekonstravimą	Kiekis po rekonstravimo
1.44. Vandentiekio tinklai. Unikalus Nr. 4400-2093-5418 Tinklų savininkas – AB „Klaipėdos vanduo“	m	297,45	297,45
1.45. Iš jų rekonstruojama tinklo dalis	m	97,71	97,71
2.Vamzdyno skersmuo			
2.44. Vandentiekio tinklai. Unikalus Nr. 4400-2093-5418	mm	65	
2.45. Iš jų rekonstruojamo tinklo dalies skersmuo	mm		65, 100
2.1 Viso rekonstruojamų tinklų			
2.1.1 Vamzdžio skersmuo	mm		32, 63, 65, 100, 110, 160, 200, 450
2.1.2 Viso: Ilgis*	m		2727,35

**Žvaigždute pažymėti rodikliai apskaičiuojami vadovaujantis Nekilnojamojo turto kadastrinių matavimų ir kadastro duomenų surinkimo taisyklėmis, kurias tvirtina Lietuvos Respublikos žemės ūkio ministras. Baigus statybą ir atlikus kadastrinius matavimus šie rodikliai gali turėti neesminių nukrypimų.*

Projektuojamų tinklų bendrieji statinio rodikliai:

Pavadinimas	Mato vienetas	Kiekis	Pastabos
IV. INŽINERINIAI TINKLAI			
1.1 **Vandentiekio tinklai**			
1.1.1 Vamzdžio skersmuo	mm	32, 63, 110	
1.1.2 Ilgis*	m	776,4	
2.1.1 Vamzdžio skersmuo	mm	160, 200	
2.1.2 Ilgis*	m	99,0	

**Žvaigždute pažymėti rodikliai apskaičiuojami vadovaujantis Nekilnojamojo turto kadastrinių matavimų ir kadastro duomenų surinkimo taisyklėmis, kurias tvirtina Lietuvos Respublikos žemės ūkio ministras. Baigus statybą ir atlikus kadastrinius matavimus šie rodikliai gali turėti neesminių nukrypimų.*

Naikinamų tinklų bendrieji statinio rodikliai:

Pavadinimas	Mato vienetas	Kiekis prieš naikinamą	Kiekis po naikinamo
IV. INŽINERINIAI TINKLAI			
1. **Vandentiekio tinklai**			
1.1. Vandentiekio tinklai. Unikalus Nr. 4400-2093-5364 Tinklų savininkas – AB „Klaipėdos vanduo“	m	46,78	0
1.2. Iš jų naikinama tinklo dalis	m	46,78	0
2.Vamzdyno skersmuo			
2.1. Vandentiekio tinklai. Unikalus Nr. 4400-2093-5364	mm	100, 65	

Pavadinimas	Mato vienetas	Kiekis prieš naikinamą	Kiekis po naikinamo
1. **Vandentiekio tinklai**			
1.3. Vandentiekio tinklai. Unikalus Nr. 4400-2093-5397 Tinklų savininkas – AB „Klaipėdos vanduo“	m	34,01	0
1.4. Iš jųnaikinama tinklo dalis	m	34,01	0
2.Vamzdyno skersmuo			
2.3. Vandentiekio tinklai. Unikalus Nr. 4400-2093-5397	mm	100	
3 Viso naikinamų tinklų			
3.1 Vamzdžio skersmuo	mm	100, 65	
3.2 Viso: Ilgis*	m	80,79	0

***Žvaigždute pažymėti rodikliai apskaičiuojami vadovaujantis Nekilnojamojo turto kadastrinių matavimų ir kadastro duomenų surinkimo taisyklėmis, kurias tvirtina Lietuvos Respublikos žemės ūkio ministras. Baigus statybą ir atlikus kadastrinius matavimus šie rodikliai gali turėti neesminių nukrypimų.*

10. PROJEKTO RENGIMO IR PAGRINDINIAI NORMATYVINIAI STATYBOS TECHNINIAI DOKUMENTAI, BEI KOMPIUTERINĖS PROGRAMOS

10.1. Projekto rengimo dokumentai:

Dokumento indeksas	Pavadinimas	Pastabos
BD-01.02	Topografiniai (geodeziniai) tyrinėjimai	Žr. priedas Nr. 1
BD-01.03	Inžineriniai geologiniai tyrinėjimai	Žr. priedas Nr. 2

10.2. Kompiuterinės programos, kuriomis vadovaujantis parengta ši projekto dalis:

Eil. Nr.	Gamintojas	Programos pavadinimas
1.	Autodesk	AutoCAD Civil 3D
2.	Autodesk	Vault Professional
3.	Autodesk	AutoCAD LT
4.	Microsoft	Office 365 Enterprise E3

10.3. Normatyviniai statybos techniniai dokumentai:

STR 1.04.04:2017	Statinio projektavimas, projekto ekspertizė;
STR 1.06.01:2016	Statybos darbai. Statinio statybos priežiūra;
STR 2.01.01(1):2005	Esminis statinio reikalavimas. Mechaninis atsparumas ir pastovumas;
STR 2.01.01(3):1999	Esminiai statinio reikalavimai. Higiena, sveikata, aplinkos apsauga;
STR 2.01.01(4):2008	Esminis statinio reikalavimas „Naudojimo sauga“;
STR 2.01.01(5):2008	Esminis statinio reikalavimas „Apsauga nuo triukšmo“;
STR 2.03.01:2019	Statinių prieinamumas
STR 2.06.04:2014	Gatvės ir vietinės reikšmės keliai. Bendrieji reikalavimai
STR 2.07.01:2003	Vandentiekis ir nuotekų šalintuvas. Pastato inžinerinės sistemos. Lauko inžineriniai tinklai
D1 – 193	LR aplinkos ministro 2007-04-02 įsakymu.

TECHNINĖS SPECIFIKACIJOS

1. TURINYS

1. TURINYS 1
2. BENDROJI DALISf 4
2.1. DARBŲ APIMTIS 4
2.1.1. Pagrindiniai darbai 4
2.1.2. Kiti darbai 4
2.2. INFORMACIJA IR ĮSIPAREIGOJIMAI, SUSIJĘ SU STATYBVIETE 4
2.2.1. Darbo sąlygos 4
2.2.2. Saugos reikalavimai ir bendra tvarka statybvietėje 4
2.2.3. Standartai, svoriai, matai, trumpinimai, žymėjimas ir simboliai 4
2.2.4. Nužymėjimas 5
2.3. APSAUGOS REIKALAVIMAI 5
2.3.1. Bendroji dalis 5
2.3.2. Požeminės komunikacijos 5
2.3.3. Laikinas esančių statinių pašalinimas 6
2.3.4. Negrįžtamas esamų statinių perkėlimas 6
2.3.5. Nuolatiniai sutvirtinimai 6
2.3.6. Atsakinga įstaiga ar savininkai, galintys atlikti darbus 6
2.3.7. Atsižvelgimas į ribines sienas ir tvoras 6
2.3.8. Nuosavybės apsauga 6
2.3.9. Reikalavimai pirminei apžiūrai 7
2.3.10. Atviras kasimas 7
2.3.11. Priešgaisrinė sauga 7
2.3.12. Medžių ir žaliųjų zonų apsauga 7
2.4. MEDŽIAGOS IR ĮRENGIMAI 7
2.4.1. Pakeitimai 7
2.4.2. Įrangos ir medžiagų laikymas bei apsauga 8
2.4.3. Įrengimų montavimas ir išbandymas 8
2.5. VALYMAS 8
2.5.1. Bendroji dalis 8
2.5.2. Galutinis išvalymas 8
2.5.3. Užsakovo teisė valyti 9
2.6. IŠPILDYMO BRĖŽINIAI 9
2.7. LAIKINA VANDENS, ELEKTROS TIEKIMO IR SANITARINĖ ĮRANGA 9
2.8. DARBŲ PLANAVIMAS 9
2.9. APLINKOSAUGA 9
2.10. STATINIŲ ARDYMAS IR AIKŠTELĖS IŠVALYMAS 9
3. ŽEMĖS DARBŲ TECHNINĖS SPECIFIKACIJOS 10

3.1. BENDRIEJI REIKALAVIMAI 10
3.2. TRANŠĖJŲ IR DUOBIŲ KASIMAS 10
3.3. TRANŠĖJŲ IR DUOBIŲ IŠRAMSTYMAS 11
3.4. TRANŠĖJŲ UŽPYLIMAS 16
3.4.1. Užpylimo tvarka 16
3.4.2. Užpylimo medžiaga 16
3.4.3. Vamzdžių pagrindas 17
3.4.4. Tankinimas 17
3.5. VANDENS PAŠALINIMAS 17
4. VAMZDYNO TECHNINĖ SPECIFIKACIJA 18
4.1. BENDROJI DALIS 18
4.1.1. Darbų apimtis 18
4.1.2. Kokybės užtikrinimas 18
4.1.3. Pateikiami dokumentai 18
4.2. MEDŽIAGOS 18
4.2.1. Bendroji dalis 18
4.2.2. Vamzdžiai ir jų jungės 19
4.2.2.1. Kaliojo ketaus jungės 19
4.2.2.2. PE100 RC vamzdžiai ir fasoninės dalys 19
4.2.3. Vamzdžių jungimas, tarpinės, atramos 20
4.2.4. Sklendės ir vožtuvai 20
4.2.4.1. Bendrieji reikalavimai 20
4.2.4.2. Sklendės 21
4.2.5. Įvairios fasoninės dalys ir priedai 21
4.2.5.1. Šulinių dangčiai ir landos 21
4.2.5.2. Prailginti sūkliai ir apsauginiai gaubtai, kapos 22
4.2.5.3. Šulinių žymėjimas 22
4.2.5.4. Veržlės, sraigtai, poveržlės ir varžtai 22
4.2.5.5. Priešgaisriniai hidrantai 22
4.3. MONTAVIMAS 23
4.3.1. Bendroji dalis 23
4.3.2. Vamzdžių sujungimas ir pjovimas 24
4.3.3. Polietileninių PE vamzdžių montavimas 24
4.3.4. Slėginių vamzdžių atramos 25
4.3.5. Vamzdynų klojimo būdai 25
4.3.5.1. Vamzdžių klojimas atviru būdu 25
4.3.5.2. Vamzdynų tiesimas horizontalaus valdomo gręžimo būdu 26
4.3.6. Kameros ir šuliniai 26
4.3.7. Hidroizoliacija 27
Reikalavimai izoliuojamam pagrindui. Bendroji dalis 27
Reikalavimai medžiagoms 27
Teptinė hidroizoliacija 27
Reikalavimai izoliuojamam paviršiui 27
Hidroizoliacijos darbų vykdymas žiemos metu 28
Angų vamzdžių pravedimui hermetizavimas 28
4.4. VAMZDYNŲ BANDYMAI 28
4.4.1. Bendroji dalis 28
4.4.2. Slėginių vamzdynų išbandymas 29
4.5. VAMZDYNŲ VALYMAS 29
4.5.1. Vandentiekio vamzdyno valymas ir dezinfekavimas 29
4.6. DANGŲ ATSTATYMAS 29
4.7. DARBŲ ATLIKIMAS 30
4.7.1. Reikalavimai statybos darbams 30
4.7.2. Biriųjų medžiagų pagrindo sluoksniai 30

4.8. DARBŲ KONTROLĖ IR PRIĖMIMAS 30
4.8.1. Pagrindo sluoksnių bandymai 30
4.8.2. Leistinieji nuokrypiai 30
4.8.3. Darbų priėmimas 30
4.9. REIKALAVIMAI STATYBOS PRODUKTAMS (GAMINIAMS IR MEDŽIAGOMS), ĮRENGINIAMS 31
4.9.1. Mineralinės medžiagos ir jų mišiniai 31
4.9.2. Biriųjų medžiagų pagrindo sluoksniai 31

2. BENDROJI DALIS

Vykdydamas vandentiekio tinklų statybos darbus Rangovas turi vadovautis:
- sutarties sąlygomis,
- techniniu darbo projektu.

2.1. DARBŲ APIMTIS

2.1.1. Pagrindiniai darbai

Visi šioje projekto dalyje numatomi darbai yra nurodyti techninio darbo projekto brėžiniuose, techninėse specifikacijose ir darbų kiekių žiniaraščiuose, nepriklausomai nuo to ar jie yra nurodyti visuose trijose ar bent vienoje vietoje.

Pagal šį projektą turės būti atlikti tokie pagrindiniai darbai:

a) Vandentiekio tinklų statybos ir montavimo darbai.

2.1.2. Kiti darbai

Į Rangovo darbų apimtis taip pat įeina:
- statomų tinklų ir įrengimų nužymėjimai,
- statybvietės parengiamieji darbai,
- statybvietės atstatymas ir sutvarkymas,
- išpildomųjų nuotraukų atlikimas ir perdavimas eksploatuojančiai įmonei,
- brėžinių, pagal kuriuos pastatyti ir atiduodami eksploatuoti tinklai ir įrengimai, perdavimas eksploatuojančiai įmonei,
- Rangovo įgyvendinamos priemonės, užtikrinančios ritmingą, saugų darbų vykdymą ir saugumą, nesukeliantį rajonų gyventojams kliūčių priėjimui ir privažiavimui prie jų namų.

2.2. INFORMACIJA IR ĮSIPAREIGOJIMAI, SUSIJĘ SU STATYBVIETE

2.2.1. Darbo sąlygos

Rangovas statybvietėje privalo:
- turėti pirmosios pagalbos priemones;
- aprūpinti apsauginiais drabužiais visą jo žinioje esantį statybvietės personalą;
- užtikrinti saugų darbą statybvietėje;
- tinkamai apšviesti darbo vietas statybvietėje;
- aprūpinti statybvietę gaisro gesinimo įranga.

2.2.2. Saugos reikalavimai ir bendra tvarka statybvietėje

Rangovas visiškai atsako už saugos ir bendrosios tvarkos reikalavimų vykdymą statybvietėje pagal galiojančius įstatymus, taisykles, vietinės valdžios įstaigų nurodymus ir Sutarties nuostatas.

2.2.3. Standartai, svoriai, matai, trumpinimai, žymėjimas ir simboliai

Visų medžiagų ir įrangos svoriai ir matmenys žymimi pagal metrinę/tarptautinę matavimo vienetų sistemą.

Jeigu nenurodyta kitaip, visa įranga, medžiagos ir darbų atlikimas turi atitikti ES standartus, jeigu tokie standartai ar rekomendacijos egzistuoja.

Taikomi lietuviški standartai, jei pastarieji yra griežtesni už atitinkamą tarptautinį standartą, nurodytą specifikacijose. Iš panašios medžiagos pagaminti gaminiai turi būti suderinami, kad būtų galima juos sukeisti be specialių adapterių.

Ant siurblių, įrengimų, vožtuvų, plokščių turi būti nerūdijančio plieno etiketės, kuriose nurodoma: detalės numeris, gamintojas, modelis, serijos numeris, pagaminimo data ir pan.

Statybvietėje turi būti pastatomi perspėjantieji ženklai, įspėjantys apie:

- sprogimo ar gaisro pavojų teritorijoje;
- saugų dydį viršijantį triukšmą;
- nuodingas ar toksiškas medžiagas, saugomas teritorijoje;
- automatiškai paleidžiamus ir veikiančius prietaisus;
- prietaisus su judančiomis dalimis, nuo kurių gali įvykti nelaimė;
- statinius, blokuojančius praėjimus;
- paslydimo ar nukritimo pavojų.

2.2.4. Nužymėjimas

Užsakovas perduos Rangovui techninį darbo projektą ir turimą topografinių tyrinėjimų medžiagą, reikalingą nužymėjimams atlikti.

Rangovas prieš pradėdamas pagrindinius statybos darbus atlieka visus tinklų ir įrenginių vietų nužymėjimus darbų vykdymo zonoje.

Rangovas turi užtikrinti, kad nužymėtos altitudės ir taškai plane nepasikeistų visą statybos laikotarpį. Jeigu nužymėjimo taškai atsiranda vietose, kurios turės būti užstatomos, Rangovas, prieš pašalindamas šiuos taškus turi įrengti naujus, juos pakeisiančius taškus.

Bet kokie nukrypimai nuo projekte numatyto nužymėjimo galimi tik suderinus juos su Techniniu prižiūrėtoju ir Užsakovu.

2.3. APSAUGOS REIKALAVIMAI

2.3.1. Bendroji dalis

Rangovas atsako už viso objekto apsaugą nuo vandalizmo, vagysčių ar tyčinio sugadinimo per visą laikotarpį nuo darbų pradžios iki pabaigos.

2.3.2. Požeminės komunikacijos

Prieš pradėdamas bet kokius statybos darbus objekte, Rangovas privalo nustatyti požeminių komunikacijų vietą ir gauti leidimus jų zonoje vykdyti darbus.

Vykdant darbus esamų inžinerinių komunikacijų zonose, Rangovas turi laikytis apsaugos reikalavimų, numatytų atitinkamose STR 1.06.01:2016 „Statybos darbai. Statinio statybos priežiūra“ nurodytose taisyklėse.

Kol vyks kasinėjimo darbai ir darbai iškasose, Rangovas laikinai privalo sutvirtinti visas požemines komunikacijas, taip pat padaryti reikalingus nuolatinius sutvirtinimus. Visos su tuo susijusios išlaidos įeina į Rangovo darbų kainą.

Rangovas turi imtis visų atsargumo priemonių, kad apsaugotų nuo pažeidimų visus žinomus įrengimus, vamzdžius, kabelius, ribines sienas ir tvoras, atramines sienas, drenažo ir melioracijos griovius ir pan., esančius darbų zonoje.

Bet kokią žalą tokiems įrengimams, statiniams ir komunikacijoms, kuri buvo padaryta dėl Rangovo atliekamų darbų, jo statybos transporto eismo ar paprasčiausio aplaidumo, savo sąskaita turi atitaisyti Rangovas, o atitaisymus turi priimti statybos Techninis prižiūrėtojas arba atsakinga įstaiga.

Rangovas turi nustatyti ar būsimų kasinėjimų bei statybų plote yra nežinomos požeminės komunikacijos ar kokie nors požeminiai įrenginiai, imtis visų atsargumo priemonių ir užtikrinti, kad šios nežinomos komunikacijos būtų laiku nustatytos ir apsaugotos nuo pažeidimo.

Jeigu žala nežinomiems požeminiams įrengimams ar komunikacijoms bus padaryta dėl Rangovo aplaidumo, jis bus laikomas atsakingu už šios žalos atitaisymą.

2.3.3. Laikinas esančių statinių pašalinimas

Jei tinkamam darbų atlikimui būtinai reikėtų laikinai pašalinti ar perkelti kokius nors esančius vamzdžius, lauko drenažą, kabelius, drenažo ar irigacijos griovius ar kitus statinius, Rangovas turi gauti leidimą iš atsakingos įstaigos arba savininko ir atlikti šiuos darbus prieš tai suderinęs su statybos techniniu prižiūrėtoju. Baigus darbus viskas vėl turi būti atstatyta į pradinę padėtį ir tai turi patvirtinti statybos Techninis prižiūrėtojas, savininkas arba atsakinga įstaiga.

Jei būtų nuspręsta, kad laikiną esamų įrengimų pašalinimą organizuos savininkas ar atsakinga įstaiga, Rangovas privalo sumokėti šių darbų išlaidas, jei nebūtų nuspręsta kitaip.

2.3.4. Negrįžtamas esamų statinių perkėlimas

Jeigu statybos Techninio prižiūrėtojo, atsakingos įstaigos ar savininko nuomone, būtinai reikėtų negrįžtamai pašalinti arba perkelti kokius nors esamus vamzdžius, lauko drenažą, kabelius, griovius ar kitokius statinius, negu numatyta techninio projekto darbų kiekiuose, Rangovas privalo gauti leidimą iš statybos Techninio prižiūrėtojo, įstaigos ar savininko atlikti šiuos darbus. Baigus šiuos darbus, juos turi priimti Projekto techninės priežiūros vadovas, įstaiga ar savininkas.

Jei bus nutarta, kad negrįžtamus įrengimų perkėlimo darbus organizuos savininkas ar atsakinga įstaiga, taip pat tuo atveju, jei būtinybė atlikti negrįžtamą perkėlimą kilo dėl Rangovo kaltės, Rangovas privalo padengti visas tokių darbų išlaidas. Jeigu Rangovas per nustatytą laiką neapmoka pateiktų sąskaitų, apmokėti šią sąskaitą turi teisę Užsakovas, kuris po to gali atskaičiuoti šiuos pinigus iš užmokesčio, skirto Rangovui.

2.3.5. Nuolatiniai sutvirtinimai

Jeigu būtina sutvirtinti kokius nors esančius vamzdžius, kabelius, konstrukcijas ar kitokius statinius, atidengtus ar pažeistus darbų metu ar po jų pabaigos, Rangovas nedelsiant privalo atlikti tokius papildomus nurodytus darbus ir įrengti nuolatinius sutvirtinimus.

2.3.6. Atsakinga įstaiga ar savininkai, galintys atlikti darbus

Bet kokius darbus, susijusius su esančių vamzdžių ar kitų įrengimų pataisymu, pakeitimu ar perkėlimu, gali atlikti atsakinga įstaiga ar savininkas, jei tik to pageidauja. Tokiu atveju Rangovas turi leisti jiems naudotis įranga bei suteikti visokeriopą pagalbą ir apmokėti visas darbo išlaidas, išskyrus negrįžtamo pašalinimo ar perkėlimo atvejus, kuomet išlaidas turi apmokėti Užsakovas, žinoma, tik tuo atveju, jei būtinybė atlikti tokį pašalinimą ar perkėlimą kilo ne dėl Rangovo kaltės.

2.3.7. Atsižvelgimas į ribines sienas ir tvoras

Rangovas negali griauti jokios ribinės sienos ar tvoros prieš tai negavęs statybos Techninio prižiūrėtojo leidimo, kuris turi nustatyti tokių darbų mastą.

Rangovas privalo sutaisyti visas sienas ar tvoras, kurias jis išgriovė su statybos Techninio prižiūrėtojo žinia ar be jos, ar tiesiog apgadino jas darbų metu – už visus tokius pataisymus ir perdarymus atsako tik Rangovas; jis privalo atlikti minėtus darbus, kuriuos turi priimti statybos Techninis prižiūrėtojas ar atsakinga įstaiga. Rangovas privalo savo išlaidomis pastatyti laikinas tvoras ir kitas saugumo priemones nuosavybei apsaugoti.

2.3.8. Nuosavybės apsauga

Rangovas yra atsakingas tiek už privačios, tiek už viešosios nuosavybės, esančios statybos aikštelėje ar šalia jos, apsaugą bei išsaugojimą. Jis atsako už tai, kad nuosavybė nebūtų sugadinta atliekant sutartyje numatytus darbus.

Bet kokia žala, padaryta nuosavybei dėl bet kokių veiksmų, neapsižiūrėjimo ar aplaidumo, už kuriuos atsako Rangovas, privalo būti tinkamai atitaisyta arba pakeista lygiaverte ar geresnės kokybės atitinkama nuosavybe. Visas su tuo susijusias išlaidas padengia Rangovas.

Rangovas privalo pataisyti visą apgadintą nuosavybę arba statinių paviršių, apgadintą jo darbų metu. Jei būtų pareikštos pretenzijos dėl tikros ar tariamos žalos, padarytos darbo metu, Rangovas turi arba padengti visas su sutvarkymu susijusias išlaidas, arba įrodyti, kad pretenzijos nepagrįstos. Prieš pradedant darbus šalia statybų aikštelės esančios nuosavybės, Rangovas savo paties išlaidomis turi apžiūrėti ir nustatyti esančią nuosavybės būklę. Prieš Užsakovui pasirašant aktus su šiomis išlaidomis, Rangovas privalo pateikti įrodymus, kad visos pretenzijos dėl žalos padarymo yra juridiškai išspręstos.

2.3.9. Reikalavimai pirminei apžiūrai

Rangovas, prieš kviesdamas apžiūrėti užbaigtus darbus, privalo atlikti visus reikalingus išvalymo darbus ir sutvarkyti visus užbaigtus paviršius, prietaisus ir įrangą taip, kaip to reikalaujama šiose specifikacijose.

2.3.10. Atviras kasimas

Visos atviro kasimo darbų vietos turi būti reikiamai apsaugotos, pastatant laikinas užtvaras, perspėjimo ženklus, stulpelius ir žibintus, kad būtų išvengta nelaimingų atsitikimų žmonėms ir turto sugadinimo.

Rangovas turi imtis atsargumo priemonių, kad būtų išvengta žmonių traumų atvirose tranšėjose. Visos tranšėjos, iškasta medžiaga, įranga ar kitos kliūtys, kurios gali būti pavojingos žmonėms, turi būti gerai apšviestos, pradedant pusvalandžiu prieš saulėlydį ir baigiant pusvalandžiu po saulėtekio, ir kitu paros metu esant blogam matomumui. Lempų išdėstymas ir kiekis turi būti toks, kad būtų aiškiai matyti statomo objekto vieta ir dydis.

2.3.11. Priešgaisrinė sauga

Rangovas imasi visų reikiamų priemonių užkirsti kelią gaisrams darbo vietoje, pastatuose ar greta jų, ir pasirūpina visomis reikiamomis gaisro gesinimo priemonėmis.

Statybvietėje neleidžiama deginti šiukšlių ir atliekų.

Jei darbų zonoje dėl kuro cisternų ar pan. įrengimų buvimo atsiranda gaisro ar sprogimo pavojus, Techninis prižiūrėtojas turi atkreipti į tai Rangovo dėmesį kuris privalo imtis visų saugos priemonių.

2.3.12. Medžių ir žaliųjų zonų apsauga

Rangovui neleidžiama pašalinti, perkelti ar kirsti statybvietėje esančius medžius be Projekto techninės priežiūros vadovo sutikimo. Rangovo pareiga saugoti esamus medžius ir žaliąsias zonas savo darbo teritorijoje.

Jei kuris nors medis arba žalioji zona buvo Rangovo sunaikinta arba sugadinta, Rangovas privalo pakeisti sugadintą medį ar zoną atitinkamos kokybės ir pobūdžio medžiu ar zona.

2.4. MEDŽIAGOS IR ĮRENGIMAI

2.4.1. Pakeitimai

Visos medžiagos ir įrengimai, naudojami darbams pagal šį projektą, turi būti nauji.

Jei specifikacijose nurodyti konkretaus gamintojo modelių pavadinimai ar standartai, tai reiškia, jog atitinkamai medžiagai ar įrangai reikia laikytis tokio tipo, kokybės ir funkcijos standarto, bet nebūtina naudoti tik šio gamintojo gaminius.

Darbui gali būti naudojami tik tie produktai, kurie buvo nurodyti techniniame projekte, arba tie, kurie Rangovo prašymu buvo patvirtinti kaip pakaitalai. Kiekvienu atveju, kai tvirtinamas prašymas dėl pakeitimo, yra suprantama, jog patvirtinimas duodamas su sąlyga, jog bus griežtai laikomasi šių sąlygų:

(1) bet kuri medžiaga ar detalė, kurią prašoma patvirtinti aukščiau minėta tvarka, išimtinai statybos Techninio prižiūrėtojo nuomone, turi būti lygiavertė specifikacijose nurodytai medžiagai ar detalei;
(2) Rangovas turi peržiūrėti ir statybos Techniniam prižiūrėtojui pateikti patvirtinti visus brėžinius, kuriuos reikia koreguoti dėl tokio pakeitimo;
(3) prie prašymo dėl medžiagų pakeitimo ar kitokio nukrypimo nuo Sutarties reikalavimų turi būti pridedamas detalus sąrašas visų kitų medžiagų ar detalių, kurioms daro įtaką minėtas pakeitimas ar koregavimas;

(4) visi pakeisti gaminiai, medžiagos ir įranga turi būti pritaikyti, sumontuoti, prijungti, naudojami, valomi ir kt. pagal gamintojo nurodymus, jei techniniame projekte nenurodyta kitaip;
(5) Rangovas neturi teisės reikšti pretenzijų dėl vėlavimo ar nuostolių, susijusių su tuo, kad statybos Techniniam prižiūrėtojui prireikė papildomo laiko apsvarstyti Rangovo pasiūlytą pakeitimą, arba su tuo, kad statybos Techninis prižiūrėtojas nepatvirtino tokio pakeitimo. Už visus tokius vėlavimus yra atsakingas tik pakeitimo prašantis Rangovas ir jis organizuoja savo darbą taip, kad prarastas laikas būtų kompensuotas;
(6) siūlomo pakeitimo priėmimas neatleidžia Rangovo nuo atsakomybės už kitų techninių specifikacijų reikalavimų vykdymą.

2.4.2. Įrangos ir medžiagų laikymas bei apsauga

Rangovas turi kiek įmanoma sumažinti medžiagų ir įrangos sandėliavimo statybvietėje laiką, planuodamas tiekimą taip, kad jis vyktų pagal statybos poreikius. Rangovas statybvietėje neturi sandėliuoti nereikalingų medžiagų ar įrangos ir turi imtis atsargumo priemonių, kad nė viena konstrukcija nebūtų apkrauta tokiu svoriu, kuris keltų grėsmę konstrukcijos vientisumui ar žmonių saugumui.

Visos išlaidos, susijusios su medžiagų ir įrangos sandėliavimu, laikomos Rangovo įvertintomis sąnaudomis ir papildomai neapmokamos.

2.4.3. Įrengimų montavimas ir išbandymas

Rangovas turi turėti pakankamai kvalifikuotų darbuotojų, tinkamų mašinų ir įrangos, kad galėtų atlikti visus įrengimų montavimo, išbandymo, derinimo ir paleidimo darbus.

Rangovas atsako už statybos ir montavimo tikslumą.

Visas montavimas turi būti atliekamas pagal brėžinius, tarp jų pagal gamintojo nurodymus, technines specifikacijas ir tolerancijas.

Rangovas visiškai atsako už tinkamą įrengimų veikimą bandymų metu bei mokymų, atliekamų naudojant įrengimus, metu.

Į Sutarties kainą įeina, jei to reikalauja gamintojas, visos gamintojo specialistų atvykimo į aikštelę išlaidos, kai tokie specialistai reikalingi:

1) padėti Rangovui montuoti, derinti ar išbandyti įrangą pagal techninių specifikacijų reikalavimus;
2) prižiūrėti paleidimą ir instruktuoti Užsakovo ar eksploatuojančios įmonės darbuotojus apie teisingą eksploatavimo ir priežiūros tvarką.

Techninėse specifikacijose nurodytą bandymų dažnį statybos Techninis prižiūrėtojas turi teisę keisti, jei mano, kad tai reikalinga.

Į statybvietę pristatomos medžiagos ir įrengimai turi turėti atitikties sertifikatus, patvirtinančius reikiamų gamyklinių bandymų rezultatų tinkamumą. Rangovas turi pasirūpinti reikiamomis priemonėmis, kad būtų galima nustatyti į statybvietę atvežtų medžiagų ar kitų gaminių atitikimą sertifikatams.

Sumontuotų mechaninių ar elektros įrengimų bandymai atliekami pagal atitinkamų standartų reikalavimus.

Bandymų protokolus tvirtina statybos Techninis prižiūrėtojas.

Jokia įranga negali būti pradėta naudoti be statybos Techninio prižiūrėtojo patvirtinimo.

2.5. VALYMAS

2.5.1. Bendroji dalis

Rangovas turi pašalinti iš statybvietės visas šiukšles ir atliekas, likusias po darbų, bent kartą per savaitę ir dažniau, jei jos trukdo atlikti darbus pagal Sutartį arba kitų tarnybų darbui, arba kelia gaisro ar nelaimingo atsitikimo pavojų.

2.5.2. Galutinis išvalymas

Išbandęs įrangą ir užbaigęs darbus, Rangovas turi pašalinti visas šiukšles ir nereikalingas medžiagas iš pačios statybvietės ir teritorijos aplink ją, tarp jų laikinus statinius, statybinius ženklus, įrankius, pastolius,

medžiagas, statybinę techniką ir įrengimus, kuriais jis ar jo subrangovai naudojosi atlikdami darbus. Rangovas privalo išvalyti darbų vietą ir palikti statybvietę tvarkingą.

2.5.3. Užsakovo teisė valyti

Jei Rangovas nesugebėtų, atsisakytų ar aplaidžiai šalintų šiukšles, atliekas, laikinus statinius ar nevalytų gatvių ir šaligatvių pagal čia pateiktus reikalavimus, Užsakovas gali, nors ir neprivalo, pašalinti ir sunaikinti tokias šiukšles, atliekas, nuvalyti gatves ir šaligatvius, o šias išlaidas išskaityti iš sumų, mokėtinų Rangovui.

2.6. IŠPILDYMO BRĖŽINIAI

Rangovas statybvietėje turi turėti pilną kontrolinį atspausdintų darbo projekto brėžinių komplektą su statybos Techninio prižiūrėtojo vizomis vykdymui.

Šiame komplekte turi būti pažymimi visi statybos pakeitimai.

Šis brėžinių komplektas bet kuriuo metu turi būti pateiktas patikrinimui.

Baigęs visus darbus Rangovas kontrolinį darbo projekto brėžinių komplektą pateikia kartu su kitais dokumentais statinio pripažinimo tinkamu naudoti komisijai.

Išpildymo brėžiniai daromi neužkasus tranšėjų.

2.7. LAIKINA VANDENS, ELEKTROS TIEKIMO IR SANITARINĖ ĮRANGA

Visas išlaidas, susijusias su laikinaisiais statiniais, įskaitant jų montavimą, aptarnavimą, perkėlimą bei pašalinimą, turi padengti Rangovas.

Rangovas turi pasirūpinti ir padengti visas išlaidas, susijusias su laikina tualeto ir prausyklų įranga atitinkamai visų aikštelės darbuotojų skaičiui.

Patalpose turi būti palaikoma švara ir užtikrinamas nuotekų šalinimas.

Rangovas savo sąskaita turi pateikti, sumontuoti, eksploatuoti ir aptarnauti visą reikiamą elektros energijos tiekimo sistemą, skirtą statybos tikslams, lauko administracinėms patalpoms bei įrengimų bandymams. Rangovas, baigęs darbą teritorijoje, turi išjungti ir pašalinti laikiną energijos tiekimo sistemą, suderindamas tai su elektros tinklus eksploatuojančia įmone ar su privačios įmonės administracija, jeigu Rangovas gavęs iš jos leidimą naudoja elektros energiją statybos poreikiams iš įmonės vidaus tinklų.

2.8. DARBŲ PLANAVIMAS

Rangovas turi paruošti darbų vykdymo grafiką. Jame nurodoma pirmoji kiekvienos savaitės diena, numatoma kiekvieno etapo pradžios ir pabaigos diena.

Grafikas turi būti išsamus ir apimantis visas darbų sritis. Rangovas turi pateikti darbų aprašymus, darbų eigą ir laiko skaičiavimus kiekvienai veiklos rūšiai.

2.9. APLINKOSAUGA

Statybos darbai sukels kai kuriuos nepatogumus ir trukdymus važiuojančiai transportu, vaikščiojančiai ir šalia gyvenančiai visuomenei. Rangovas privalo saugoti medžius ir žaliąją zoną. Rangovui keliamas esminis reikalavimas iki minimumo sumažinti ir sušvelninti neigiamą statybos poveikį aplinkai.

2.10. STATINIŲ ARDYMAS IR AIKŠTELĖS IŠVALYMAS

Statybvietės išvalymas apima visų kliūčių, kurios gali trukdyti statybai, pašalinimą.

Bet kuri vamzdyno trasos ar kita vieta, kurioje numatoma vykdyti kasimo darbus, turi būti paruošta pašalinant krūmus, šaknis, kelmus, augalus ir kitas paviršines kliūtis. Rangovas negali genėti, pašalinti ar kitaip pažeisti medžių, nesuderinęs šių darbų su statybos Techniniu prižiūrėtoju.

Medžiai turi būti išrauti arba nupjauti kiek įmanoma arčiau žemės. Šakos ir lapai turi būti pašalinti ir sudeginti iki pelenų arba išgabenti už statybvietės ribų. Naudinga mediena tampa Užsakovo nuosavybe ir turi būti

supjaustyta reikiamais ilgiais bei sukrauta statybvietėje. Medžiagos, tinkamos aplinkos tvarkymui, turi būti sudėtos statybvietėje. Kitas medžiagas Rangovas turi pašalinti.

Rangovas padengia visas išlaidas, susijusias su medžiagų pašalinimu.

Kelmai ir šaknys - tiek esantys, tiek likę nupjovus medžius, turi būti išrauti ir išvežti už statybvietės ribų. Susidariusios duobės turi būti užpiltos ir suplūktos iki tokio grunto tankio, kaip ir aplinkinis gruntas.

Laikinai pašalintos medžiagos ir statiniai, kuriuos numatoma išsaugoti ir vėliau atstatyti, turi būti tinkamai sandėliuojami ir apsaugoti.

Apie bet kokius esamų statinių ar jų dalies ardymo ar demontavimo darbus, kuriuos reikia atlikti, norint atlikti darbus, statybos Techninis prižiūrėtojas turi būti informuojamas prieš 14 dienų.

Rangovas turi užtikrinti paliekamų statinių saugumą ir stabilumą.

3. ŽEMĖS DARBŲ TECHNINĖS SPECIFIKACIJOS

3.1. BENDRIEJI REIKALAVIMAI

Vykdydamas žemės darbus Rangovas turi laikytis STR 1.06.01:2016 „Statybos darbai. Statinio statybos priežiūra“ reikalavimų.

Rangovas atlieka kasimą, užpylimą, sutvirtinimą, perteklinio iškasto grunto išvežimą statybų vietos išlyginimą, netinkamų medžiagų išvežimą, taip pat visų kitų su statybomis susijusių ir neplanuotų žemės darbų atlikimą.

Visi kasimo darbai turi būti atliekami taip, kad sudarytų kuo mažiau nepatogumų ir trukdymų pėstiesiems ir autotransporto eismui. Visa iškasta medžiaga turi būti supilta taip, kad ji nekeltų pavojaus darbus atliekančiam personalui ir sąvartyno darbuotojams, neužtvertų pravažiavimų.

Kad būtų užtikrintas reikiamas žmonių saugumas ir apsauga, Rangovas savo sąskaita turi įrengti aptvarus, apšvietimą, perspėjamuosius ženklus, apsaugines tvoreles, pėsčiųjų perėjas per tranšėjas ir organizuoti apsaugos tarnybas.

Ten, kur būtina apsaugoti tranšėjų kraštus nuo įgriuvimo arba apsaugoti gretimas komunikacijas, būtina įrengti atitinkamus kasimo vietos sutvirtinimus.

Rangovas turi pasirūpinti, kad į visas kasimo vietas ar tranšėjas nepatektų vanduo, įskaitant gruntinį vandenį, paviršiaus vandens nuotėkas arba kanalizaciją ir pan., nepriklausomai nuo vandens šaltinio.

Vandenį, kuriam neleista patekti į kasimo vietas, Rangovas privalo pašalinti.

Atliekant užpylimo darbus, turi būti paimti grunto mėginiai, kad būtų nustatytas sutankintos užpiltos medžiagos tankis. Jei užpylimo tankis mažesnis, nei nurodyta specifikacijose, reikia atlikti papildomą tankinimą.

Negalima toliau pilti užpylimo medžiagos, kol nebus pasiektas reikiamas anksčiau užpiltos medžiagos tankis. Jei sutankinimo tankis vis dar nepatenkinamas, užpylimo medžiaga turi būti pašalinta per 150 mm nuo anksčiau sėkmingai išbandyto sluoksnio, ir atlikti tolimesni tankinimo darbai, kol bus gauti patenkinami išbandymų rezultatai. Tik tada galima pilti papildomą užpildo medžiagą.

Sutankinimo tankio išbandymus tranšėjose Rangovas atlieka vidutiniškai kas 50 m. Grubioms medžiagoms tankis gali būti išmatuotas plokštės išlaikymo bandymo metodu.

3.2. TRANŠĖJŲ IR DUOBIŲ KASIMAS

Prieš pradėdamas kasti tranšėjas Rangovas turi tiksliai pažymėti vamzdynų trasą ir patikrinti esamą žemės lygį visoje vamzdynų trasoje.

Tranšėjos ir duobės požeminiam vamzdynui, apžiūros šuliniams ir kameroms turi būti kasamos vietoje, tokio nuolydžio ir gilumo, kaip nurodyta brėžiniuose, įvertinant po vamzdžiu klojamo smėlio sluoksnio storį.

Tranšėjų plotis vamzdžių lygyje turi būti mažiausiai tokio pločio, kaip išorinis vamzdžių skersmuo plius 0,6 m (matavimo linijos), jei brėžiniuose nenurodyta kitaip.

Iškastos tranšėjos turi būti tokio dydžio, kad jose tilptų vamzdžiai ir jų pagrindai ir kad tranšėjas būtų galima sutvirtinti, esant reikalui, panaudojant įtvirtinimus.

Kasant tranšėjas per kelius, gatves, šaligatvius ir aikštes, jų dangos turi būti išardomos per visą tranšėjos plotį. Pakartotinam panaudojimui tinkančios medžiagos (šaligatvių plytelės, žvyras, skalda ar smėlis) turi būti

tvarkingai susandėliuojamos ir vėliau panaudojamos atstatant dangas. Netinkamas panaudojimui išardomų dangų liekanas Rangovas turi išvežti kaip statybines atliekas.

Tranšėjos dugne turi būti supiltas mažiausiai 150 mm storio smėlio sluoksnis, tarnausiantis pagrindu vamzdžiams.

Jeigu, kasant tranšėją, bus sutikti silpni gruntai, pagal mechanines savybes netinkami vamzdynų pagrindams, šie gruntai turi būti iškasti smėlio pagrindą įrengiant iki tinkamo grunto.

Baigęs kasimo darbus, Rangovas apie tai praneša statybos Techniniam prižiūrėtojui ir tik jam leidus pradeda tiesti vamzdžius.

3.3. TRANŠĖJŲ IR DUOBIŲ IŠRAMSTYMAS

Pamatų duobių ir tranšėjų šlaitai rengiami atsižvelgiant į gruntų savybes bei duobės gylį.

Kasant natūralaus drėgnumo gruntą, kai gruntinis vanduo yra giliai, vertikalias tranšėjas galima kasti jų neramstant:

- smėlio ir žvyro gruntuose – iki 1,0 m gylio;
- priesmėlio ir priemolio gruntuose – iki 1,25 m gylio;
- molio gruntuose – iki 1,50 m gylio;
- ir ypač tankiuose molio gruntuose – iki 2,0 m gylio.

Gilesnės tranšėjos ramstomos arba kasamos su nuožulniais šlaitais. Kasant tranšėjas normalaus drėgnumo rišliuose gruntuose iki 3,0 m gylio, sienos ramstomos horizontaliai išdėstant lentas su tarpais, o kasant gilesnes kaip 3,0 m - ramstoma vientisa lentų siena. Vientisai ramstomos biriuose arba adidinto drėgnumo gruntuose iškastų tranšėjų sienos. Iškasų sienas,inžinerinių tinklų įrengimui, kurių gylis yra apie 3,0 m. ramstyti lentomis tik klojant vamzdynus arti "taškinių" (augančių medžių, el.atramų ir t.t.) kliūčių. Klojant vamzdynus miesto gatvėmis (išilgai gatvės) iškasų sienų ramstymui naudoti inventorinius išramstymus. Kasamų iki 5,0 m gylio tranšėjų sienos turi būti tvirtinamos inventoriniais ramstymo elementais, o gilesnių kaip 5,0 m tranšėjų sienų tvirtinimą reikia patikrinti skaičiavimais. Duobių ir tranšėjų, kurias reikia išramstyti, dugno plotis nustatomas įvertinant išramstymo konstrukcijų, betoninių, gelžbetoninių ar kitokių konstrukcijų, vamzdynų bei klojinių matmenis, izoliacijos įrengimo technologijas, pridedant abiejose pusėse ne mažiau kaip po 0,20 m.

Tranšėjų sienelių tvirtinimo būdai:

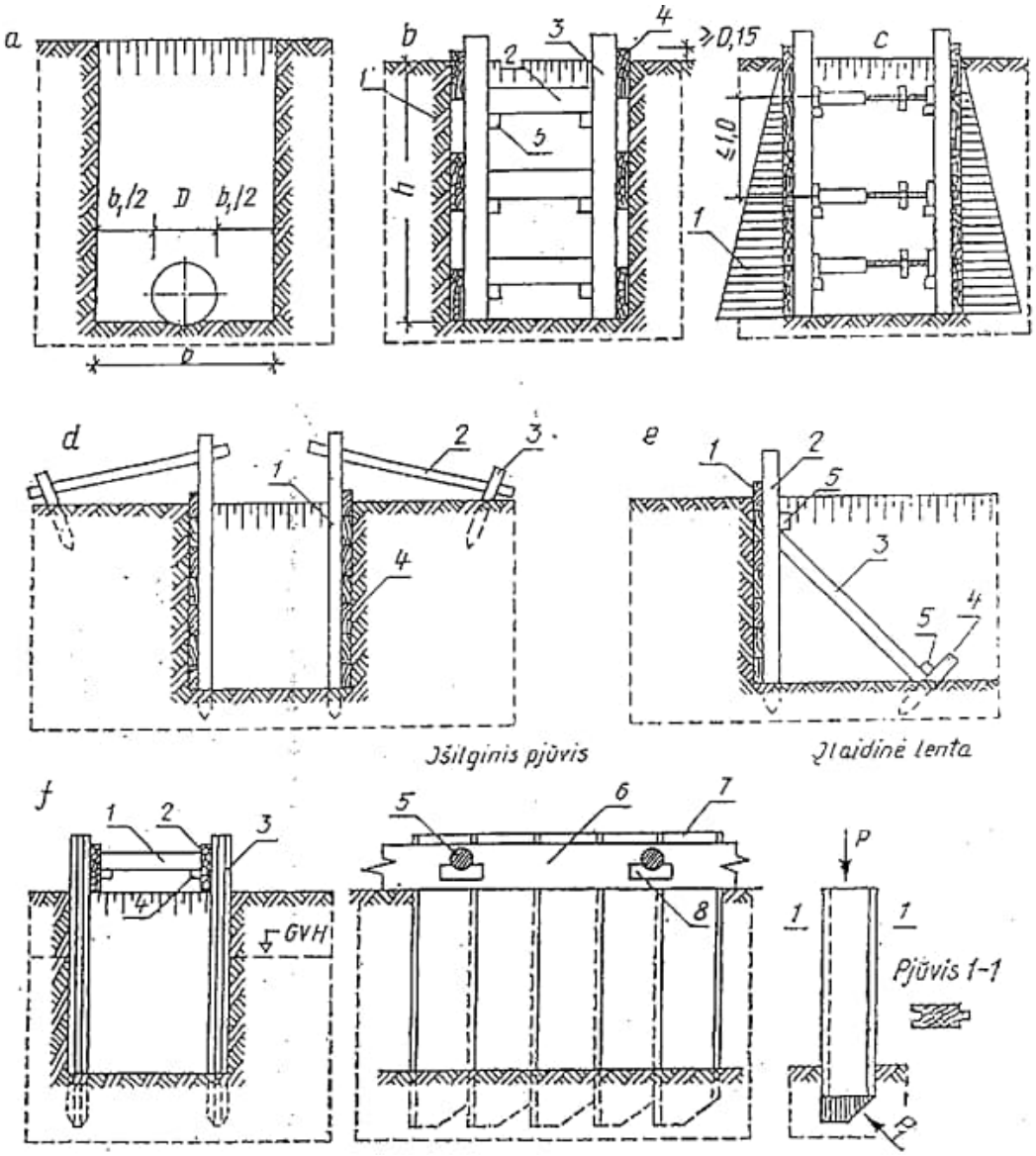

a - schema tranšėjos dugno pločiui apskaičiuoti; b – sienelių tvirtinimas, išdėstant lentas su vienos lentos tarpais: 1- gruntas, 2 - spyris, 3 - statramstis, 4 - lentos, 5 - trinkelė spyriui tvirtinti; c – sienelių tvirtinimas ištisai jas klojant lentomis: 1 – grunto slėgio diagrama, d – statramsčių tvirtinimas inkarais: 1 – statramstis, 2 – inkaras, 3 – kuolas, 4 – lentos; e – statramsčių tvirtinimas spyriais: 1 – lentos, 2 – statramstis, 3 – spyris, 4 – kuolas, 5 – trinkelė; f – tvirtinimas įlaidine sienele: 1 – spyris, 2 – lenta, 3 – įlaidinė sienelė, 5 – spyris, 6 – lenta spyriui atremti, 7 – įlaidinė sienelė, 8 – trinkelė, P – jėga, veikianti kalamą lentą, P1 – grunto pasipriešinimas lentos gramzdinimui jėgos atstojamoji.

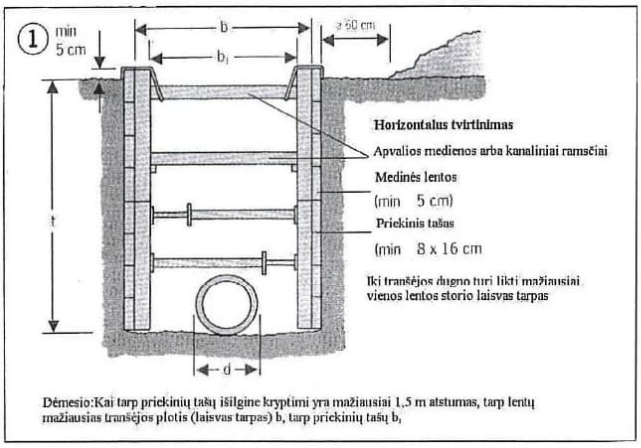
1
min 5 cm
b
b1
≥ 60 cm
t
d
Horizontalus tvirtinimas
Apvalios medienos arba kanaliniai ramsčiai
Medinės lentos
(min 5 cm)
Priekinis tašas
(min 8 x 16 cm
Iki tranšėjos dugno turi likti mažiausiai vienos lentos storio laisvas tarpas
Dėmesio:Kai tarp priekinių tašų išilgine kryptimi yra mažiausiai 1,5 m atstumas, tarp lentų mažiausias tranšėjos plotis (laisvas tarpas) b, tarp priekinių tašų b1

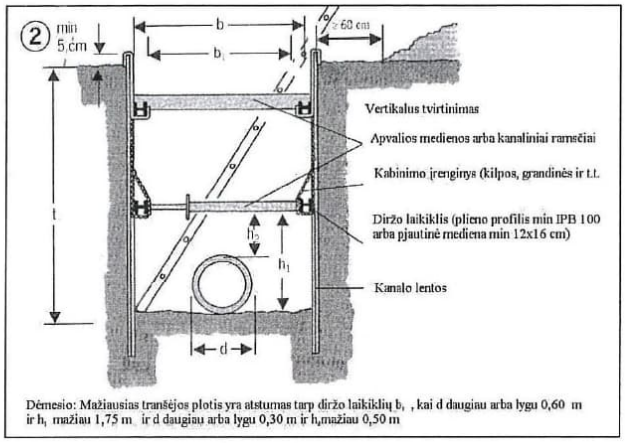
2
min 5 cm
b
b1
≥ 60 cm
t
d
h2
h1
Vertikalus tvirtinimas
Apvalios medienos arba kanaliniai ramsčiai
Kabinimo įrenginys (kilpos, grandinės ir t.t.
Diržo laikiklis (plieno profilis min IPB 100 arba pjautinė mediena min 12x16 cm)
Kanalo lentos
Dėmesio: Mažiausias tranšėjos plotis yra atstumas tarp diržo laikiklių b1 , kai d daugiau arba lygu 0,60 m ir h1 mažiau 1,75 m ir d daugiau arba lygu 0,30 m ir h1mažiau 0,50 m

Nurodymai

Horizontalus (1) arba vertikalus (2) sutvirtinimas turi būti įrengtas iš lentų ar kanalinių ramsčių.

- Prieš kasimo darbų pradžią patikrinti, ar yra pratiesti požeminiai vamzdynai.
- Tranšėjų sutvirtinimo būdą pasirinkti pagal:

- grunto rūšį,
- gruntinio vandens lygį,
- tarpsluoksninio vandens plūdimą,
- vietovės reljefą,
- komunalinių komunikacijų linijų išdėstymą.

- Nustatyti atitinkantį atliekamiems darbams tranšėjų plotį ir jo laikytis. Nuotekų vamzdynams ir kanalams taikoma 1 lentelė, visiems kitiems vamzdynams 2 lentelė.
- Tranšėjos vamzdynams turi atitikti standartus. Jei nukrypstama nuo standartų, sutvirtinimo patikimumas turi būti įrodytas skaičiavimais.
- Tarp sutvirtinimo ir grunto atsiradusias tuštumas užpildyti ir sutankinti
- Sutvirtinimas turi prigulti visu plotu prie grunto ir išsikišti virš teritorijos paviršiaus mažiausiai 5 cm. Per plyšius ir sandūras neturi byrėti gruntas.
- Tranšėjų galines sieneles reikia taip pat sutvirtinti, kad nebūtų tarpų, arba jas padaryti su nuolydžiu.
- Viršuje iš abiejų tranšėjos pusių palikti neapkrautą ne mažesnį kaip 0,60 m pločio apsauginį ruožą.
- Į gilesnes kaip 1,25 m tranšėjas galima įeiti tik tada, kai yra sumontuoti sutvirtinimai.
- Patikrinti visas sutvirtinimo dalis po:
  - stiprių liūčių,
  - žymių apkrovos pasikeitimų,
  - prasidėjusio atodrėkio,
  - ilgesnės darbo pertraukos,
  - po sprogdinimų.
- *Briaunas (sienelės) apsaugoti, kad nenuslinktų.*
- Plieniniai kanalų ramsčiai ir sūklių galvutės turi būti patikrintos.
- Medžio lentos turi būti ne mažiau kaip 5 cm storio.
- Apvalios medienos skerspjūvis turi būti ne mažesnis kaip 10 cm.
- Užkasimą vykdyti pamažu, žingsnis po žingsnio, pilnai užpildant tranšėją.

Perėjimai - priėjimai

- Per tranšėjas, platesnes kaip 0,80 m, reikalingi perėjimai. Perėjimai turi būti ne siauresni kaip 0,50 m pločio.
- Jei tranšėjos gilesnės kaip 2,00 m, perėjimai iš abiejų pusių turi turėti trijų dalių šonines apsaugas.
- Tranšėjose, gilesnėse kaip 1,25 m, įėjimui ir išėjimui naudoti laiptus arba kopėčias.

Eismo saugumas

- Jei tranšėjos iškastos viešųjų kelių eismo zonoje, turi būti užtikrintas saugus eismas. Nustatyta tvarka reikia gauti kelio savininko leidimą ir suderinti su kelių policija.

- Laikytis saugaus atstumo tarp tranšėjos kraštų ir statybos transporto priemonių, statybos mašinų, kėlimo mechanizmų ir t. t.(3).

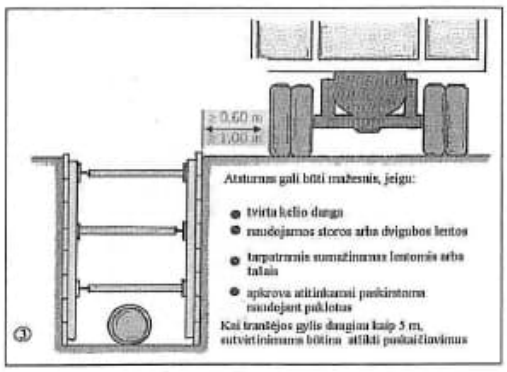

Transporto priemonių ir statybos mašinų saugus atstumas (3) iki sutvirtintų tranšėjų ar iškasų (horizontalus tvirtinimas)

Atstumas didesnis negu 0,60 m, kai • Leistinos transporto priemonės iki 44 t bendro svorio • Ekskavatoriai ir kėlimo priemonės iki 18 t bendro svorio, kurie be apkrovos važiuoja išilgai tranšėjos • Statybos mašinos darbo metu pagal jų *saugaus naudojimo taisykles* StVZO • Ekskavatoriai ir kėlimo priemonės darbo metu iki 12 t bendro svorio
Atstumas didesnis negu 1,00 m, kai • Transporto priemonės su didele ašine apkrova, sunkesnės nei išvardinta StVZO • Statybos mašinos darbo metu, kurios dėl savo ašinės apkrovos neleistinos viešajame eisme • Ekskavatoriai ir kėlimo priemonės nuo 12 iki 18 t darbo metu • Kai kelio dangos storis mažiau kaip 15 cm arba kai kelio dangos būklė neužtikrina pakankamo apkrovos paskirstymo

1 lentelė

Mažiausias tranšėjos plotis atsižvelgiant į			
Nominalų vidinį plotį		Tranšėjos gylį	
DN	Mažiausias plotis		
mm	m	m	m
≤ 225	OD + 0,40	< 1,00	Nėra nurodymų
> 225 iki ≤ 350	OD + 0,50	≥ 1,00, ≤ 1,75	0,80
> 350 iki ≤ 700	OD + 0,70	> 1,75, 4,00	0,90
> 700 iki ≤ 1200	OD + 0,85	> 4,00	1,00
> 1200	OD + 1,00		

DN nominalus skerspjūvis mm
OD Išorinis matmuo m

2 lentelė

Sutvirtintų tranšėjų su įėjimu į darbo zoną mažiausias plotis				
Vamzdyno matmuo			Tranšėjos gylis	
Linijos ar vamzdyno vamzdžio išorinis skersmuo d, m	Mažiausias tranšėjos plotis b, m		Tranšėjos gylis t, m	Mažiausias tranšėjos plotis b, m
	Standartinis tvirtinimas	Perstatomas tvirtinimas		
Iki 0,40	b = d + 0,40	b = d + 0,70	Iki 1,75	0,70
Nuo 0,40 iki 0,80	b = d + 0,70		Nuo 1,75 iki 4,00	0,80
Nuo 0,80 iki 1,40	b = d + 0,85			
Daugiau 1,40	b = d + 1,00		Daugiau 4,00	1,00

3.4. TRANŠĖJŲ UŽPYLIMAS

3.4.1. Užpylimo tvarka

Tranšėjos neužpilamos tol, kol iš jų nepašalinamos visos atliekos ir kitos trukdančios medžiagos. Tranšėjos užpilamos nedelsiant, bet ne anksčiau, nei Projekto techninės priežiūros vadovas apžiūri ir patikrina vamzdžius ir statinius.

Užpilant vamzdynus turi būti įvykdyti šie reikalavimai:

- žemės sluoksnis virš vamzdžio turi būti ne didesnis kaip 6 metrai,
- žemės sluoksnis virš vamzdžio turi būti ne mažesnis negu 1 metras, jeigu virš vamzdyno važiuoja transportas.

Sumontavus ir patikrinus vamzdžius, statinius ir pagrindą, aplink vamzdžius ir virš jų, 150 mm sluoksniais pilama pirminio užpylimo medžiaga.

Užpylimo medžiaga turi būti pilama vienu metu maždaug tokiame pačiame gylyje iš abiejų pusių vamzdžių, apžiūros šulinių, atramų, ramsčių ir sienų. Užpilama atsargiai ir ne storesniais nei 150 mm sluoksniais. Kiekvienas sluoksnis atskirai sutankinamas iki tankio, kuris turi siekti ne mažiau, nei 95 % maksimalaus tankio, gauto modifikuotu Proctor'o testu ten, kur bus tiesiami keliai ir ne mažiau, nei 90 % ten, kur viršuje eismo nėra ir ten, kur pagal Sutartį bus tiesiami nauji keliai.

Likęs užpylimas iki paviršiaus lygio turi būti pilamas ir tankinamas ne storesniais, nei 300 mm sluoksniais. Sunkių tankintuvų negalima naudoti 300 mm atstumu virš vamzdžių. Tose vietose, kur vyksta eismas, užpilama sluoksniais, ne storesniais kaip 200 mm.

Tankinama ne mažesniais kaip 10-15 m tarpais.

Būtina užtikrinti, kad vamzdžiai vienodai gultų ant pagrindo. Su vamzdžiais jokiu būdu negali liestis dideli akmenys ar kiti kieti daiktai. Pagrindas turi būti toks, kad po kiekvienu moviniu sujungimu būtų tinkamos duobės.

Tranšėjų užpylimas leidžiamas tik nustatyta tvarka pasirašius tinklų išbandymo ir kitus paslėptų darbų aktus.

Jeigu rangovas be pasirašytų paslėptų darbų aktų ir kontrolinės nuotraukos užpila vamzdžius, tuomet jis privalo savo sąskaita pilnai tranšėją atkasti ir įvykdyti aukščiau nurodytus techninius reikalavimus.

3.4.2. Užpylimo medžiaga

Iškasta ar atvežta medžiaga bendram užpylimui turi būti be šlakų, pelenų, organinių medžiagų, purvo ar kitų teršalų, ji turi būti granuliuota ir reikiamo smulkumo, kad būtų įmanomas reikiamas sutankinimas; joje negali būti akmenų ar susmulkintų uolienų, kurių didžiausias skersmuo viršytų 75 mm. Papildomo tranšėjų užpylimo medžiaga turi atitikti šiuos reikalavimus:

vientisumo koeficientas	6 min.
plastiškumo indeksas	15 max.

takumo riba 35 max.

Išardytas kelių, gatvių, šaligatvių ir panašių dangų paviršius turi būti atstatytas, išlaikant pirminę dangos konstrukciją.

Pirminiam tranšėjų užpylimui naudojamas smėlis. Smėlis turi būti geras, švarus, neužterštas, vienodo stambumo, max. dalelių dydis 20 mm. o mažesnių nei 0,02 mm dalelių - mažiau nei 10 %. Be to, smėlyje neturi būti kenksmingų ir žalingų medžiagų, jame negali būti daugiau nei 15 % molio ar dumblo pagal svorį (pavieniui ar kartu).

3.4.3. Vamzdžių pagrindas

Pagrindas vamzdžiams turi būti iš granuliuotos medžiagos ar tolygus, grūdelių dydžiui nuo 0 iki 16 mm ir tankinimo frakcijai neviršijant 0,15. Pagrindo medžiaga turi būti ne mažiau nei 150 mm žemiau vamzdžių apačios. Ypač gerai pagrindai turi būti sutankinti (arba įrengiamas papildomas konstruktyvinis pagrindas) po vamzdynais šalia perkritimo šulinių.

3.4.4. Tankinimas

Grunto sutankinimo bandymai atliekami pagal reikalavimus.

Tankinimas išreiškiamas procentais ir visada grindžiamas optimaliu sausu tankumu pagal modifikuotą Proctor’o testą. Jei Rangovo atliktas sutankinimas neatitinka šių reikalavimų, Rangovas savo sąskaita iškasa pirminę užpylimo medžiagą, išima vamzdžius ir vėl viską sumontuoja iš naujo.

3.5. VANDENS PAŠALINIMAS

Rangovas pateikia visas medžiagas ir įrangą, atlieka visus darbus, būtinus gruntinio vandens lygio ir hidrostatinio slėgio sumažinimui, paviršinio vandens, atsirandančio darbo vietoje, nukreipimui, surinkimui ir pašalinimui, gruntinio vandens pašalinimui iš tranšėjų, kad visus kasimo ir statybos darbus būtų galima vykdyti sausomis sąlygomis.

Darbų apimtis - vandens pašalinimo sistemos išbandymas, paleidimas, eksploatavimas, priežiūra, vandens pašalinimas įrangos išmontavimas ir išvežimas iš statybvietės.

Rangovas padengia visas vandens pašalinimo sistemos išlaidas. Jis taip pat apmoka visas išlaidas, susijusias su požeminio drenažo, pastatų, statinių ir komunikacijų, pažeistų vandens pašalinimo procese, atstatymu.

Prieš atliekant žemės kasimo darbus turi pradėti veikti vandens šalinimo sistema, sumažinanti vandens lygį pagal reikalavimus. Ši sistema turi būti be pertraukos eksploatuojama dvidešimt keturias valandas per parą, septynias dienas per savaitę, kol bus sumontuoti vamzdynai ir baigti užpylimo darbai.

Ir pagrindinę, ir rezervinę elektros energiją vandens šalinimo sistemai turi tiekti Rangovas, padengdamas visas montavimo, elektros energijos ir kuro išlaidas.

Rangovas turi pasirūpinti, kad į kasimo vietas nepatektų vanduo, įskaitant gruntinį vandenį, upės, ežero ar griovių vandenį, paviršines nuotekas ir pan., nepriklausomai nuo šaltinio. Taip pat neleidžiama patvenkti griovių bei teritorijos. Vandenį, kuriam neleistina patekti į kasimo vietas, pašalina Rangovas, suderinęs su Inžinieriumi ir kitomis atitinkamomis institucijomis. Rangovas privalo atkreipti ypatingą dėmesį ir imtis atitinkamų techninių saugumo priemonių, siekiant užtikrinti, kad, dirbant šalia didelių vandens telkinių (pvz. ežero), šių telkinių vandenys nepaplautų (nepraspaustų) sankasos ir neužpiltų iškasų (tranšėjų bei statybinių duobių).

Vandens pašalinimui iš iškasos gali būti naudojamas vienas iš žemiau pateiktų būdų:

- Vandens pašalinimas atviru būdu - siurbliu išsiurbiant iš surinkimo šulinių,
- Vandens pašalinimas atviru būdu - siurbliu, siurbiant tiesiogiai iš iškastos tranšėjos,
- Siurbimas iš išgręžtų filtracinių šulinių,
- Siurbimas adatinių filtrų sistemos pagalba.

Priklausomai nuo gruntinio vandens filtracijos koeficiento, vandens lygio, spūdžio, grunto durpingumo, kitų inžinerinių-geologinių ir hidrogeologinių bei statybvietės sąlygų, vandens pažeminimo būdas, siurblių našumai, adatinių filtrų žingsnis, jų įgilinimas, vandens nuvedimo kolektoriai, iškasų apsauga nuo galimo durpių ir dribsmėlių slinkimo, ir pan. privalo būti Rangovo išspręsta statybos technologijos projekte. Reikalui esant, Rangovas savo sąskaita turi atlikti papildomus tyrinėjimus. Vandens pažeminimo būdas, parinktas ir finansuojamas Rangovo, privalo užtikrinti greta statybvietės ir iškasų esančių namų ir statinių pastovumą ir deformacijų nebuvimą!

Visos išlaidos, atsirandančios dėl šių darbų, turi būti įtrauktos į atitinkamus Rangovo kainų lentelių punktus.

4. VAMZDYNO TECHNINĖ SPECIFIKACIJA

4.1. BENDROJI DALIS

4.1.1. Darbų apimtis

Šioje dalyje aprašyti reikalavimai taikomi vandentiekio ir nuotekų tinklų darbo projektui, gamybai ir montavimui pagal projektinius duomenis, šulinių ir kamerų įrengimui bei vamzdynų išbandymui ir vandentiekio vamzdynų dezinfekcijai.

Rangovas pasirūpina visomis medžiagomis, t. y. vamzdynais, armatūra, darbo jėga ir visu tuo, kas reikalinga šiems darbams atlikti.

Rangovas, įvertindamas esamą situaciją ir suderinęs su Statytoju gali keisti tinklų išilginius profilius, nustatytas šulinių įrengimo vietas.

4.1.2. Kokybės užtikrinimas

Visi vamzdžiai, fasoninės dalys, sandarinimo žiedai ir kitos medžiagos vamzdynams, įtrauktos į šias specifikacijas, turi būti išbandytos pagal taikomus standartus.

4.1.3. Pateikiami dokumentai

Visos medžiagos ir gaminiai turinti būti pristatomi į statybvietę tik su visa privaloma technine ir atitikties dokumentacija.

Kiekvienas pateikiamas dokumentas turi būti pilnai sukomplektuotas. Jame turi būti visa čia nurodyta informacija ir duomenys bei papildoma informacija, reikalinga įvertinti siūlomos medžiagos ar gaminio atitikimą techninių specifikacijų reikalavimams.

Pateikiami šie duomenys, tačiau jais neapsiribojama:

1) katalogo duomenys, sudaryti iš specifikacijų, iliustracijų ir grafikų, nurodančių įvairiems komponentams ir priedams naudojamas medžiagas. Iliustracijos turi būti pakankamai smulkios, kad jas būtų galima panaudoti kaip instrukciją vamzdžiams montuoti ir ardyti;
2) pilni fasoninių dalių ir kt. montavimo brėžiniai su aiškiai nurodytais matmenimis;
3) įrangai reikalingų tepalų sąrašas, nurodant ne mažiau kaip keturis tolygius ir suderinamus natūralius ir/ar sintetinius tepalus, pagamintus įvairių gamintojų. Sąraše nurodomas apytikris tepalo kiekis, reikalingas vieneriems eksploatacijos metams;
4) atsarginių dalių ir specialių įrankių sąrašas;
5) visų komponentų svoris;
6) lentelės su vamzdžių ir fasoninių dalių duomenimis: paskirtis, vamzdžio dydis, darbinis slėgis, sienelių storis;
7) gamintojo nurodymai dėl vamzdžių, fasoninių dalių ir priedų transportavimo, iškrovimo, sandėliavimo ir montavimo.

Gamyklinių bandymų rezultatų, atitinkančių gamybos standartus, kopijos pateikiamos pagal tiekimo sutarties nuostatas.

4.2. MEDŽIAGOS

4.2.1. Bendroji dalis

Ant visų vamzdžių, fasoninių dalių, movų ir pan. turi būti nurodytas gamintojo pavadinimas ar firmos ženklas, skersmuo, slėgis, klasė, pagaminimo data, alkūnių kampas ir pan. bei papildoma informacija, reikalaujama pagal nustatytus gamybos standartus.

Visi varžtai, veržlės, poveržlės turi atitikti čia pateiktus reikalavimus.
Priimtini šie vamzdžiai pagal žemiau pateiktus standartus:

1) Polietileniniai vandentiekio vamzdžiai (PE100 RC): LST EN 12201-2, PAS 1075 2 Tipas arba lygiaverčiai.

4.2.2. Vamzdžiai ir jų jungės

4.2.2.1. Kaliojo ketaus jungės

Visos projekte naudojamos medžiagos (kalaus ketaus vamzdžiai, jungės, flanšai ir pan.) turi atitikti šiuos standartus ir reikalavimus:

- Vamzdžiai ir jungės, skirti geriamo vandens vamzdynui turi būti K9 klasės; Vandentiekio vamzdžiai turi atitikti ISO 2531 ir LST EN 545:2010/AC:2007 reikalavimus, o nuotekų vamzdžiai - ISO 7186 ir LST 598:2000 reikalavimus.
- Flanšai turi atitikti LST EN 1092-2:2000 arba ekvivalentišką standartą, esant 16 barų nominaliajam slėgiui.
- Siūlės turi atitikti ISO 10804, ISO 4633 ir LST EN 681-1+A1:2001/A2:2003 arba ekvivalentiškų standartų reikalavimus.
- Dangos ir pamušalai turi atitikti ISO 4179, ISO 8179, LST EN 545:2010/AC:2007, LST EN 598:2000 arba ekvivalentiškų standartų reikalavimus.
- Kalaus ketaus vandentiekio vamzdžiai iš vidaus turi būti padengti aukštakrosnių cemento skiediniu (dengiama išcentriniu būdu). Šiurkštumo koeficientas K=0,1. Danga turi atitikti ISO 4179 ir LST EN 545:2010/AC:2007 standartų reikalavimus.
- Iš išorės vandentiekio vamzdžiai turi būti padengti cinko ir aliuminio danga ir mėlyna epoksidine danga. Danga turi atitikti LST EN 545:2010/AC:2007 standarto reikalavimus.
- Kalaus ketaus vandentiekio jungės iš vidaus ir iš išorės turi būti padengti epoksidine danga ≥70 mikronų (padengta kataforezės būdu). Danga turi atitikti LST EN 545:2010/AC:2007 standarto reikalavimus.
- Tempimui atsparios inkaruojamosios įmovinės jungtys turi išlaikyti ne mažesnę kaip 3 laipsnių deformaciją vienai jungčiai (priklausomai nuo gamintojo rekomendacijų ir vamzdžio diametro) ir išlikti nepralaidžios vandeniui iki maksimalaus hidrostatinio testo slėgio, koks bus pasiektas statinyje, kuriam šie vamzdžiai yra skirti.
- Siūlės, skirtos ašinių jėgų perdavimui, turi išlaikyti, neatsirandant jokiam judesiui, tokio stiprumo ašines jėgas, kokios susidaro esant maksimaliam bandomajam slėgiui.
- Kalaus ketaus jungių charakteristikos turi būti tokios pat kaip vamzdžių. Varžtai, veržlės, praplovimo aparatai ir tarpikliai turi būti įskaičiuoti į vamzdžių kainą.
- Siūlomi du vamzdžių sujungimo tipai: movinis inkaruojamasis ir flanšinis. Movinės jungtys tempimui atsparios. Jungčių tarpinės iš NBR medžiagos. Sujungimo konstrukcija turi būti tokia kad didėjant slėgiui didėja ir kontaktinis slėgis tarp sandariklio ir metalo, taip garantuojamas sandarumas. Tarpikliai turi atitikti LST EN 681 arba kitų analogiškų standartų reikalavimus.
- Visi kalaus ketaus vamzdžiai ir jungės, kurie bus naudojami šaltam geriamam vandeniui, turi būti sertifikuoti pagal Lietuvos higienos standartus.

4.2.2.2. PE100 RC vamzdžiai ir fasoninės dalys

PE100-RC slėgio vamzdžiai turi atitikti LST EN 12201-2 standarto ir PAS 1075 specifikacijų 2 tipo reikalavimus, kuris užtikrina minimalius padidinto atsparumo vamzdžių reikalavimus.

PE100-RC vamzdžiai su apsauginiu polipropileno (PP) sluoksniu naudojami renovuojant vandentiekio, slėginės arba savitakinės kanalizacijos tinklus laisvo įvėrimo būdu nesuardant senų vamzdžių, senąjį vamzdį suardant arba tiesiogiai įveriant į gruntą.

Jei nenurodyta kitaip, vamzdžiai ir armatūra turi būti tinkami minimaliam PN10 darbiniam slėgiui.

PP apsauginis sluoksnis PE100-RC vamzdį turi dengti iki pat galo ir suvirinant sandūriniu būdu PE100-RC ir PP sluoksniai turi būti suvirinti tarpusavyje, nes kitu atveju neužtikrinamas PP apsauginio sluoksnio vientisumas.

Vamzdžiai ir fasoninės dalys jungiami sandūriniu suvirinimu, kompresiniais fitingais, elektrinio lydomojo jungimo būdu ar mechaninėmis jungtimis. Jungiant suvirinimu ir elektriniu sulydymu, būtina tiksliai laikytis gamintojo nurodymų.

Su plieniniais vamzdžiais ir fasoninėmis dalimis sujungiama įsriegtais adapteriais ar flanšais.

PE100-RC vamzdžio fizinės ir mechaninės savybės:

Žaliava:	Polietilenas (PE100-RC atspari įtrūkiams)
Vamzdžių sujungimo būdai:	Kontaktinis suvirinimas, elektromovinis tempimui atspariomis jungtimis.
Standartai:	LST EN 12201-2, PAS 1075 2 Tipas
Gyvavimo laikas, metai:	≥100 (prie 10 bar, +20 C°)

Pasukti iki 15° kampu galima ir be papildomų fasoninių detalių išnaudojant vamzdžių medžiagos tamprumą.

Šiame projekte turi būti naudojami ne prastesnių arba analogiškų parametrų gaminiai nei nurodyti techninėse specifikacijose.

4.2.3. Vamzdžių jungimas, tarpinės, atramos

Polietileno (PE) vandentiekio vamzdžių tempimui atsparių adapterių techniniai reikalavimai: turi atitikti standartą LST EN 12842:2012 arba lygiavertį.

Polietileno (PE) vandentiekio vamzdžių mechaninių jungiamųjų dalių techniniai reikalavimai: jungtys turi būti tinkamos PE vamzdžiams atitinkantiems LST EN 12201 standartą arba lygiavertį.

Polietileno (PE) vandentiekio vamzdžių movinio suvirinimo jungiamųjų dalių techniniai reikalavimai: turi atitikti LST EN 12201-3:2011+A1:2013 arba lygiavertį.

Ketinių flanšinių fasoninių dalių vandentiekio tinklams techniniai reikalavimai: LST EN 545 arba lygiavertis.

Flanšiniams vamzdžių sujungimams tarpinės turi būti su angomis varžtams viduje.

Sujungimams skirti tepalai neturi turėti neigiamo poveikio jungiamiesiems žiedams ir vamzdžiams ar reaguoti su vamzdynu gabenamu skysčiu. Vandentiekio vamzdžiams skirti tepalai neturi turėti poveikio vandens spalvai ir skoniui, žmonių sveikatai ir nesudaryti sąlygų bakterijoms augti. Tepalai turi būti rekomenduoti vamzdžių gamintojo.

Betoninės atramos būtinos vamzdynų vertikaliuose ir horizontaliuose posūkiuose, išskyrus žemiau išvardintus atvejus:

- jei trasa – polietileniniai vamzdynai;
- jei vertikalus posūkis suvirinamiems vamzdžiams neviršija 30 laipsnių kampo;
- jei vertikalus posūkis moviniams vamzdžiams neviršija 10 laipsnių kampo;
- jei horizontalus posūkis neviršija 6 laipsnių kampo.

Gelžbetoniniuose šuliniuose ar kamerose po armatūra numatomos betoninės atramos.

4.2.4. Sklendės ir vožtuvai

4.2.4.1. Bendrieji reikalavimai

Visos sklendės ir vožtuvai turi būti skirti minimaliam darbiniam slėgiui PN10, visi flanšai - PN10 slėgiui pagal DIN 2501, LST EN 1092-2:2000 standartus ar analogiški.

Jei nenurodyta kitaip, visos sklendės turi būti atidaromos sukant prieš laikrodžio rodyklę. Rankinis valdymas naudotinas sklendėms iki 300 mm skersmens; virš 300 mm skersmens reikia naudoti valdymo pavaras. Maksimali

jėga, reikalinga rankenėlės pasukimui, esant didžiausiam slėgio aukščių skirtumui, neturi viršyti 200 Nm. Jei nenurodyta kitaip, visose rankenėlėse turi būti išlieti užrašai anglų kalba „Atidaryta" ir „Uždaryta", su rodyklėmis, žyminčiomis sukimo kryptį. Rankenėlės turi būti lietos, su pakabinamomis spynomis ar grandinėmis, kad neleistinas panaudojimas būtų neįmanomas.

Visi vožtuvai ir sklendės turi būti atsparūs korozijai (vyraujančiomis sąlygomis). Jei kuri nors detalė pagaminta iš korozijai neatsparios medžiagos, ji privalo būti padengta patikima antikorozine danga.

Prieš pristatant į statybvietę, visi darbiniai paviršiai turi būti švariai nuvalyti, o jei jie metaliniai - turi būti padengti tepalu. įpakavimas turi užtikrinti visišką apsaugą gabenant ir sandėliuojant. Sklendžių ir vožtuvų angos iki pat jų montavimo turi būti užsandarintos.

Bandymai gali būti atliekami Užsakovui nedalyvaujant, nebent tai nurodytų ar reikalautų Inžinierius ar eksploatuojanti organizacija. Inžinieriui turi būti pateikti gamyklinių bandymų pažymėjimai.

4.2.4.2. Sklendės

Naudojamos ilgos rankinio valdymo flanšinės sklendės vandentiekio tinklams. Vandentiekiui naudojamos sklendės turi atitikti DIN 3352 standartą, jei sutartyje nėra nurodyta kitaip. Slėgio parametras turi būti PN10, jei sutartyje nėra nurodyta kitaip. Korpusas – kalus ketus su epoksidine danga, velenas – nerūdijantis plienas, pleištas vulkanizuotas EPDM. Sklendės jungiamos flanšais, pragręžtais pagal DIN 2501 – PN10. Sklendės, naudojamos geriamajame vandentiekyje, turi atitikti geriamojo vandens reikalavimus. Gaminiai turi turėti kokybės kontrolės tarptautinį sertifikatą.

Kalaus ketaus flanšinės sklendės turi būti su rutuliniais guoliais, siekiant sumažinti sukimo momentą ir palengvinti sklendės atidarymą bei uždarymą.

Visos sklendės ir vožtuvai turi būti skirti darbiniam slėgiui PN10, visi flanšai – PN10 slėgiui pagal DIN 2501, LST EN 1092-2:2000 standartus ar analogiški.

Jei nenurodyta kitaip, visos sklendės turi būti valdomos rankiniu būdu. Maksimali jėga, reikalinga rankenėlės pasukimui, esant didžiausiam slėgio aukščių skirtumui, neturi viršyti 200 Nm. Jei nenurodyta kitaip, visose rankenėlėse turi būti išlieti užrašai anglų kalba „Atidaryta“ ir „Uždaryta“, su rodyklėmis, žyminčiomis sukimo kryptį. Rankenėlės turi būti lietos, su pakabinamomis spynomis ar grandinėmis, kad neleistinas panaudojimas būtų neįmanomas.

Visi vožtuvai ir sklendės turi būti atsparūs korozijai (vyraujančiomis sąlygomis). Jei kuri nors detalė pagaminta iš korozijai neatsparios medžiagos, ji privalo būti padengta patikima antikorozine danga.

Prieš pristatant į statybvietę, visi darbiniai paviršiai turi būti švariai nuvalyti, o jei jie metaliniai – turi būti padengti tepalu. Įpakavimas turi užtikrinti visišką apsaugą gabenant ir sandėliuojant. Sklendžių ir vožtuvų angos iki pat jų montavimo turi būti užsandarintos.

Bandymai gali būti atliekami Užsakovui nedalyvaujant, nebent tai nurodytų ar reikalautų Inžinierius ar eksploatuojanti organizacija. Inžinieriui turi būti pateikti gamyklinių bandymų pažymėjimai.

4.2.5. Įvairios fasoninės dalys ir priedai

4.2.5.1. Šulinių dangčiai ir landos

Šuliniai turi būti įrengiami su ketiniais dangčiais atitinkančiais LST EN 124 reikalavimus. Šuliniuose, kurie statomi važiuojamoje dalyje montuojami „sunkaus” , tipo, su užraktu ketiniai dangčiai (40t apkrova). Žalioje zonoje šulinių liukų apkrova (25t). Šulinių dangčiai turi būti tiekiami su ketiniais rėmais. Dangčiuose turi būti atitinkami logotipai. Šuliniai turi prisiderinti prie grunto pokyčių esant temperatūros svyravimams.

Liukų dangčiai turi būti glaudžiai prigludę prie korpuso žiedinio paviršiaus. Dangtis į korpusą turi tilpti laisvai. Dangčio krašto nesutapimas su korpuso kraštu ±2,5 mm.

Liukų paviršius turi būti nuvalytas nuo prielajų, išlajų. Liukų paviršiuje negali būti didesnių kaip 10 mm skersmens ir 3 mm gylio tuštumų, užimančių daugiau 5 % liuko paviršiaus. Įtrūkimai liukuose neleistini. Liukų

dangčiuose turi būti viena skyle Ø15 mm, skirta užsidujinimo bandiniams paimti.

Liukai turi būti tiekiami sukomplektuoti. Į komplektą įeina:
- dangtis – 1 vnt;
- korpusas – 1 vnt.

Liukų ženklinimas ir išorinis vaizdas tikrinami vizualiai.

4.2.5.2. Prailginti sūkliai ir apsauginiai gaubtai, kapos

Grunte įrengiamos sklendės turi turėti prailgintus teleskopinius sūklius su apsauginiais teleskopiniais gaubtais. Prailgintieji sūkliai turi būti iš galvanizuoto plieno, apsauginiai dėklai iš PE.

Kapos turi atitikti BS 5834 ar ekvivalentiškus reikalavimus. Važiuojamojoje dalyje apkrovos klasė D400.

Rangovas turi visiems šuliniams patiekti ir įrengti standartinius šulinių žymeklius.

4.2.5.3. Šulinių žymėjimas

Rangovas turi visiems šuliniams patiekti ir įrengti standartinio tipo šulinių žymeklius - informacines lenteles. Lentelės tvirtinamos ant standartinių stulpelių (arba šalia esančių pastatų sienų, tuo atveju Rangovui prisiimant savo atsakomybei visas galimas savininkų pretenzijas).

Požeminių komunikacijų ženklai statomi vandentiekio, buitinio ir lietaus nuotakynų tinklams ir įrenginiams pažymėti. Ženklai tvirtinami nuo 1,5 iki 2,2 m aukštyje.

Tais atvejais, kai nėra pastatų ir atramų, jie montuojami ant g/betoninių arba metalinių stulpelių. Šiuo atveju ženklai statomi 0,75 m aukštyje.

Ženklai yra kvadratinių plokštelių formos, 120×120 mm dydžio, suapvalintais kampais. Plokštelių kampuose padarytos skylutės ženklui pritvirtinti.

Ženkle turi būti pavaizduota: kairiajame viršutiniame kampe - požeminėje komunikacijoje sumontuotos armatūros ženklas; dešiniajame viršutiniame kampe - armatūros, vamzdyno skersmuo; viduryje - krypties rodyklė, po rodykle nurodomas nuotolis nuo įrenginio iki ženklo.

4.2.5.4. Veržlės, sraigtai, poveržlės ir varžtai

Vamzdžių ir fasoninių dalių varžtiniai sujungimai turi atitikti LST EN 1515-1:2000, LST EN 1515-2:2002, LST EN 1092-1:2002 arba LST EN 1092-2:2000 reikalavimus, išskyrus tai, kad varžtai kaliojo ketaus vamzdžiams ir fasoninėms dalims turi būti gaminami iš metalo pagal LST EN 1563:2001/A1:2004 markei 500/7 ar ekvivalentinio reikalavimus.

Anglinio plieno varžtai, poveržlės ir veržlės turi būti karštai galvanizuoti.

Nerūdijančio plieno varžtai, sraigtai, poveržlės ir veržlės turi būti pagaminti iš 316S31 markės plieno pagal LST EN 10130:1991+A1:2000 ar ekvivalentinio reikalavimus.

4.2.5.5. Priešgaisriniai hidrantai

Priešgaisriniai hidrantai turi atitikti Lietuvoje galiojančių ir vietinių institucijų nustatytus reikalavimus. Projektuojami antžeminiai (atitinkantys LST EN 14384) lūžtančio tipo priešgaisriniai hidrantai. Hidrantai turi būti atsparūs korozijai bei tikti geriamajam vandeniui (LST EN 1074-6:2009). Rengdamas darbo projektą rangovas privalo suderinti hidrantų tipą, ilgį ir pastatymą su vietine priešgaisrine gelbėjimo tarnyba ir atsisakyti už jų išbandymą bei pridavimą šiai organizacijai.

a) Hidrantai turi būti tinkami geriamojo vandens sistemai;

b) Gaisrų gesinimui naudojami požeminiai ir antžeminiai hidrantai. Visi hidrantai privalo atitikti LST EN 1074-6 standartą. Požeminiai hidrantai pagal LST EN 14339 ir antžeminiai pagal LST EN 14384;

c) Pajungimas prie vandentiekio tinklų flanšinis, DN100;

d) Darbinis slėgis 16 bar.;

e) Hidranto konstrukcija turi užtikrinti mechaninį vandens išleidimą iš hidranto po hidranto uždarymo;

f) Požeminio hidranto viršuje turi būti išorinis 6 colių sriegis skirtas stovui pagal GOST 7499 su

gumine tarpine, sandariam pritvirtinimui;
g) Pajungimo sriegis turi būti su lengvai nuimamu, pritvirtintu prie hidranto dangteliu, kad būtų galima lengvai po hidranto panaudojimo uždengti;
h) Korpusas pagamintas iš ketaus su rutuliniu grafitu pagal LST EN 1563, iš vidaus ir išorės padengto milteline epoksidine danga (pagal LST EN 14901 ir GSK reikalavimus) arba emaliuotas pagal LST EN ISO 11177;
i) Uždarymo elementas pagamintas iš ketaus su rutuliniu grafitu pagal LST EN 1563 ir pilnai vulkanizuotas EPDM arba PUR, arba NBR guma;
j) Velenas pagamintas iš nerūdijančio plieno;
k) Visos kitos dalys pagamintos iš korozijai atsparių medžiagų;
l) Hidranto stovas pagamintas iš karštai cinkuoto plieninio vamzdžio, iš vidaus ir išorės padengtas PU plastiko sluoksniu arba nerūdijančio plieno, arba iš ketaus su rutuliniu grafitu pagal LST EN 1563, iš vidaus ir išorės padengto milteline epoksidine danga (pagal LST EN 14901 ir GSK reikalavimus) arba emaliuotas pagal LST EN ISO 11177;
m) Hidranto konstrukcija turi užtikrinti hidranto vidinių dalių (sklendės ir drenažo) aptarnavimą be specialių įrankių iš viršaus jo nenumontuojant nuo vandentiekio tinklo;
n) Antžeminio hidranto viršutinė dalis pagaminta iš nerūdijančio plieno ir ketaus arba tik iš ketaus. Ketus su rutuliniu grafitu pagal LST EN 1563, iš vidaus ir išorės padengto milteline epoksidine danga (pagal LST EN 14901 ir GSK reikalavimus) arba emaliuotas pagal LST EN ISO 11177;
o) Antžeminis hidrantas turi turėti dvi STORZ B dydžio (užraktas 89 mm) jungtis gaisrų gesinimo žarnoms pajungti.
p) Antžeminio hidranto viršutinės dalies korpusas padengtas milteline poliesterio (PU) danga, atsparia UV spinduliams;
q) Antžeminio hidranto viršutinės dalies korpuso (ketinės dalys) spalva raudona, pagal RAL 3000.
r) Naudojant antžeminių hidrantų apsaugas, jos turi būti rakinamos vienu raktu, tinkančiu ir hidranto vandens atidarymui. Apsauga turi patogiai atsidaryti ir uždarius turi užsirakinti, be papildomų įrankių naudojimo;
s) Hidrantams turi būti suteikiama ne mažesnė kaip 10 metų gamintojo garantija.

Gaisrinių hidrantų išdėstymas turi atitikti normatyvinių dokumentų STR 1.04.04:2017 „Statinio projektavimas, projekto ekspertizė“ ir „Lauko gaisrinio vandentiekio tinklų ir statinių projektavimo ir įrengimo taisyklės“ reikalavimus.

4.3. MONTAVIMAS

4.3.1. Bendroji dalis

Šioje specifikacijoje nurodomi bendrieji reikalavimai, taikomi vamzdyno ir papildomos įrangos projektavimui, gamybai ir montavimui.

Prieš pradedant montavimą turi būti imtasi visų vamzdžių apsaugos priemonių. Visi vamzdžiai turi būti patikrinti, ar jie nepažeisti ir švarūs. Visas vamzdynas turi būti priimtas Inžinieriaus. Negalima naudoti surūdijusių ir deformuotų vamzdžių, neatitinkančių standartinių nuokrypių. Visos medžiagos, kuriose randama defektų, privalo būti pažymėtos ir pašalintos iš statybvietės. Vamzdžius, fasoninės dalis ir kitus priedus būtina laikyti, sandėliuoti pagal gamintojo nurodymus.

Visi paslėpti ir nupjauti galai turi būti apdoroti taip, kad juos jungiant nesumažėtų vidinis skerspjūvis. Rangovo pareiga imtis specialių apsaugos priemonių, kad saugant ir montuojant vamzdžius pro atvirus galus į vidų nepatektų purvas ir šiukšlės. Tuo tikslu turi būti naudojami įsukami metaliniai gaubteliai ar kaiščiai arba plastmasiniai gaubteliai. Laikoma, kad medis, skudurai ar popierius neužtikrina patikimos apsaugos ir jus naudoti draudžiama. Jei, pradėjus eksploatuoti vamzdynus, jie užsikiša dėl šių taisyklių nesilaikymo, Rangovas privalo ištaisyti padėtį savo lėšomis.

Vamzdžių montavimui naudojami įrankiai ir prietaisai turi atitikti gamintojų nurodymus. Jei po paklojimo būtų rasti vamzdžiai su defektais, privalu juos pašalinti Rangovo sąskaita ir jų vietoje pakloti naujus tinkamus vamzdžius.

Vamzdynai klojami tranšėjoje ant įrengto pagal projektinius nuolydžius dugno. Tranšėjos turi būti sausos ir, jei tranšėjos būklė netinkama, vamzdynai nemontuojami. Klojant vamzdžius, per juos jokiu būdu negalima leisti bėgti vandeniui.

Vamzdžiai į tranšėją turi būti nuleidžiami nepažeidžiant vamzdžio ir pačios tranšėjos, neleidžiant į paruoštą vietą ar į patį vamzdį patekti žemėms. Vamzdžių jokiu būdu negalima vilkti žeme, versti ar mesti į tranšėją. Mažesnio skersmens vamzdžius galima į tranšėją sudėti rankomis. Didesnio skersmens vamzdžiams gali būti naudojami lynai ar specialios kėlimo sijos.

Sklendžių kamerose vamzdžiai privalo būti montuojami taip, kad užtikrintų maksimalų priėjimą - turi būti palikta pakankamai erdvės aptarnavimui. Nemechaninius jungimus būtina įtvirtinti. Kompensuojant išsiplėtimą ir susitraukimą vamzdyne, turi būti sumontuoti lankstūs sujungimai. Visus perėjimus į mažesnį skersmenį reikia atlikti naudojant atskirą armatūrą arba gamyklinius ruošinius. Vamzdžių prijungimai prie įrangos ir sklendžių turi būti lengvai išmontuojami ir nuimami. Vamzdynams turi būti numatytos atramos ir suderintos su techninės priežiūros vadovu prieš pradedant montavimo darbus. Visi vamzdynų prijungimai prie armatūros turi būti flanšiniai. Slėginės linijos posūkiuose atramos turi būti betoninės.

Prieš užpilant vamzdynus, būtina patikrinti sujungimų tiesumą ir suleidimą Vamzdžiai atkarpoje tarp šulinių turi būti pakloti tiesia linija ir vienodu nuolydžiu. Sienų ar šulinių kirtimo vietose plastmasiniams vamzdžiams turi būti įmontuoti protarpiniai.

Paklojus vamzdžius, iš kiekvieno vamzdžio vidaus turi būti išvalomas purvas ir nereikalingos medžiagos. Jei dėl mažo skersmens valyti paklotus vamzdžius sunku, pasirūpinama tinkama plaušine šluota, kuria pratraukiama pro kiekvieną sujungimą vos tik jį sumontavus.

Jei vamzdžių klojimas sustabdomas, atvirieji vamzdžių ir fasoninių dalių galai turi būti patikimai uždaryti, kad įjuos nepatektų vanduo, žemės ir kitos medžiagos. Vamzdžius reikia atitinkamai įtvirtinti, kad nebūtų pažeisti (neišjudėtų) tranšėjos užpylimo metu. Jei į vamzdį patenka vanduo ar kitos medžiagos arba jei vamzdis išjudinamas iš savo vietos, Rangovas turi jį išvalyti ir vėl pakloti į vietą savo sąskaita.

Flanšų sujungimus privaloma vykdyti pagal LST EN 1092-1:2002, LST EN 1092-2:2000, LST EN 1092-3:2004 ar LST EN 1092-4:2003 standartus ar ekvivalentinius. Tarpinės turi būti pagamintos iš armuotos nitrilinės 3 mm storio gumos.

Vamzdynų montavimo metu turi būti vengiama srieginių sujungimų - jie gali būti naudojami tik tada, kai sąlyginis vamzdyno skersmuo yra mažesnis nei $D_{są}$i 65. Kad sujungimai būtų lengviau išardomi, reikia naudoti movas su kūginiais sriegiais.

Pagal šį projektą Rangovas turi pateikti ir sumontuoti visas veržles, varžtus, poveržles, flanšus, tarpines, flanšinius adapterius, drenažo sklendes, specialius jungiamuosius elementus, atramines pakabas, kabes ar apkabas bei laikinąsias vamzdyno atramas kartu su visomis sujungimui reikalingomis medžiagomis. Laikoma, kad visas šias papildomas medžiagas Rangovas įvertino konkursiniame pasiūlyme.

Brėžiniuose nurodyti visi pagrindinių vamzdynų skersmenys, šių skersmenų mažinimas negalimas.

4.3.2. Vamzdžių sujungimas ir pjovimas

Visos jungtys privalo būti atliekamos pagal gamintojo rekomendacijas ir pagal atitinkamų standartų reikalavimus.

Vamzdžiai turi būti pjaunamas švariai ir lygiai, nesuskaldant ir nesuaižant vamzdžio sienelės, minimaliai pažeidžiant apsauginę dangą ir aptaisą. Prireikus, vamzdis nupjaunamas taip, kad nupjautas galas atitiktų naudojamą jungtį, užtaisoma danga ir aptaisas, nupjauti galai užsandarinami.

4.3.3. Polietileninių PE vamzdžių montavimas

PE vamzdžiai jungiami sandūros sulydymu, elektromovų sulydymu ar naudojant mechaninius sujungimus.

Jungiant sandūros sulydymu ir elektromovų sulydymu, būtina tiksliai laikytis gamintojo nurodymų ir gamintojo techninių rekomendacijų. Virinant didelio skersmens sandūrinius sujungimus, būtina naudotis tik vamzdžio gamintojo pateikta įranga ir specifikacijomis. Naudojama sulydimo technika turi garantuoti, kad vamzdžiams būdingas lankstumas išliktų visame vamzdyne.

Jungiant sandūros sulydymu vamzdžių galai įdedami ir sujungiami specialioje sandūrų sulydymo mašinoje. Išlyginus ir užfiksavus, vamzdžių galai turi būti glotniai ir lygiagrečiai sulyginami elektriniu vamzdžių lygintuvu. Po to jie įkaitinami teflonu padengta kaitinimo plokšte, kurios temperatūra reguliuojama termostato. Kaitinimo

plokštė dedama tarp vamzdžių galų, kuriuos reikia sujungti. Kai vamzdžių galai pakankamai išsilydo, plokštė išimama, o vamzdžių galai prispaudžiami vienas prie kito ir laikomi, kol atauš. Sandūrą sulydžius vamzdžio vidiniame ir išoriniame paviršiuje lieka siūlė. Ji pašalinama specialiais įrengimais.

Jungiant elektromovų sulydymu naudojama metalinė spiralės pavidalo viela, įtaisyta sulydymo movos vidinėje pusėje. Kai elektros srovė teka spirale, ji veikia kaip kaitinimo elementas, kuri lydo polietileną Reikia pasirūpinti, kad lydant jungtis nejudėtų, būtų tvirtai laikomi vietoje. Prieš sulydant lydoma vieta turi būti švariai nuvalyta, neoksiduota.

Naudojant mechaninius sujungimus neleistina naudoti jungiamąsias detales, pagamintas "namų sąlygomis" arba skirtas kitokiam naudojimui (kitų medžiagų sujungimui arba darbui kitomis sąlygomis).

4.3.4. Slėginių vamzdžių atramos

Didelio spindulio nukreipimas gali būti gaunamas kreipiant jungčių vietose. Tačiau tam tikslui daromas kreipimas jungčių vietose turi būti ne didesnis nei 50 % maksimalaus nuokrypio, kurį atitinkamam jungties tipui nurodo vamzdžių gamintojas. Ten, kur reikalingo krypties pakeitimo kreipiant per jungtį pasiekti neįmanoma, turi būti naudojamos surenkamos alkūnės.

Ties visais posūkiais, (nukreipimo kampas 11,25° arba daugiau), trišakiais, sklendėmis turi būti įrengtos atramos. Betoninės atramos įrengiamos nuo nesujudinto grunto iki fasoninės dalies, kuriai paremti skirta atrama. Betono klasė vamzdžių atramoms C8/10. Liejant atramas negalima uždengti jokių movų ar jungčių ir, jei būtina, vamzdis su sujungiamosiomis vamzdyno dalimis turi būti tvirtai užfiksuotas prie atramos, tam panaudojant tinkamą prie atramos tvirtinamą nerūdijančio plieno juostą Tarp vamzdžio fasoninės dalies ir betono dedama bituminė nominalaus 3 mm storio plėvelė. Ten, kur buvo naudojami medienos klojiniai, prieš užkasimą jie turi būti išimti. Iki tol, kol vamzdynas bus pradėtas veikti kokiu nors slėgiu, betonui turi būti leista įgauti reikalingą stiprumą.

Atramos, suderinus su Inžinieriumi, gali būti pakeistos ankerinėmis jungtimis. Ankerinės fasoninės dalys turi būti gaminamos iš anglinio plieno, karštai galvanizuoto plieno ir apsaugotos nuo korozijos gamykline epoksidine danga. Varžtai, veržlės ir poveržlės - iš karštai galvanizuoto anglinio plieno.

4.3.5. Vamzdynų klojimo būdai

Vamzdynų klojimo būdas yra laisvai pasirenkamas Rangovo, išskyrus brėžiniuose ir sąnaudų kiekių žiniaraščiuose nurodytas vietas.

4.3.5.1. Vamzdžių klojimas atviru būdu

Rankomis į iškastą tranšėja galima leisti tik nesunkius ir nedidelių skersmenų (100-300mm) vamzdžius. Kitais atvejais naudojami speciali mechanizmai (kranai, trikojai ir panašios priemonės). Nuleidimas privalo būti netrūkčiojantis, be atsitrenkimų į tranšėjos kraštą mechanizmais, nepažeidžiančiais vamzdžių padengimo sluoksnio. Vamzdžiai turi būti klojami ant neišjudinto dugno. Nuleistas vamzdis pritaikomas pagal išilginę ašį, o jo padėtis vertikalioje plokštumoje nustatoma pagal išniveliuotus prie vizirinių lentų prikaltus vizirius. Vamzdžių sandūros vietose tranšėjos dugnas praplatinamas ir pagilinamas, kad būtų lengviau sujungti vamzdžius.

Vamzdynai klojami tranšėjoje ant įrengto pagal projektinius nuolydžius dugno. Tranšėjos dugne suformuojamas paruošiamasis pagrindo sluoksnis. Vamzdžiai ant jo turi atsiremti vienodai. Paklojus, vamzdžiai užpilami gruntu iki 10,0 cm virš vamzdžio viršaus Gruntas sutankinamas plokščiu vibratoriumi ar kojomis taip, kad vamzdžiai jame nejudėtų į šonus.

Išlyginimui ir užpildui naudojamos medžiagos turi atitikti šiuos kriterijus:

- dalelių dydis neturi viršyti 16 mm;
- 8 ... 16 mm dalelių kiekis neturi viršyti 10 %;
- medžiaga neturi būti sušalusi;
- negalima naudoti aštrių nuolaužų turinčių medžiagų.

Virš vamzdžio esantis užpildas turi atitikti reikalavimus, keliamus konstrukcijai, esančiai virš vamzdyno. Grunto sluoksnis virš vamzdžio turi būti nemažesnis kaip 0,6 m, jei vamzdyną veiks transporto apkrova, išskyrus

atvejus, kai imamasi specialių priemonių. Vandentiekio vamzdžiai turi būti pakloti tokiame gylyje, kad jie būtų apsaugoti nuo užšalimo.

4.3.5.2. Vamzdynų tiesimas horizontalaus valdomo gręžimo būdu

Klojant vamzdžius uždaru būdu naudojami PE100 RC vamzdžiai. Prieš pradedant kloti vamzdžius uždaru būdu, Rangovas turi pateikti Inžinieriui bei AB „Klaipėdos vanduo“ atstovui darbo brėžinius (darbo duobių vietos, išmatavimai, prastūmimo technikos tipas ir kt.) bei darbų organizavimo aprašymą.

Vamzdžiai ir fasoninės dalys jungiami sandūriniu suvirinimu, kompresiniais fitingais, elektrinio lydomojo jungimo būdu ar mechaninėmis jungtimis – priklausomai nuo vamzdžio medžiagos ir klojimo metodo. Jungiant suvirinimu ir elektriniu sulydymu, būtina tiksliai laikytis gamintojo nurodymų. Virinant sandūrinius sujungimus, būtina naudotis tik vamzdžio gamintojo pateikta įranga ir specifikacijomis.

Su plieniniais vamzdžiais ir fasoninėmis dalimis sujungiama įsriegtais adapteriais ar flanšais.

Vykdant darbus betranšėjiniu būdu, laikytis šiems darbams nustatytų reikalavimų.

Horizontalus valdomas gręžimas: naudojamas įrengiant slėginius ar savitakinius vamzdynus arba dėklus vamzdynams ir kabeliams po upėmis, tvenkiniais, keliais, gatvėmis ar geležinkeliais.

Valdomam gręžimui turi būti naudojama atitinkamos mašinos ir įrengimai, užtikrinantys vamzdžio paklojimo tikslumą pagal projekte nurodytus parametrus. Nustačius, kad vamzdis neleistinai nukrypo nuo projekte nurodytos krypties ir nuolydžio dėl ko vamzdynas negalės tinkamai funkcionuoti, ar pažeidė kitas inžinerines komunikacijas, Rangovas privalės savo sąskaita ištaisyti padarytą broką ir atstatyti sugadintas inžinerines komunikacijas bei susimokėti skirtas baudas ir padengti sugadintų inžinerinių komunikacijų savininkų nuostolius (jeigu tokių būtų).

4.3.6. Kameros ir šuliniai

Projekte numatyti surenkami g/b apvalūs nuotekų ir vandentiekio šuliniai, monolitinės gelžbetoninės vandentiekio kameros.

Surenkami gelžbetoniniai šuliniai turi būti statomi pagal Lietuvoje naudojamus standartinius brėžinius (katalogus). Šuliniai didesni arba lygus l000mm skersmens vandentiekio tinkluose turi būti iš surenkamo g/b elementų su užlaidomis. Surenkamų elementų sandūros turi būti užsandarinamos „lanksčiu" sandarikliu. Šulinių pagrindas, atbrailos ir sienelės, kol pakyla virš aukščiausiai esančio vamzdžio apatinio paviršiaus lygio, gaminamos vietoje iš 20-25, W6, F50 klasės betono. Kol pagrindas nebaigiamas, šulinio žiedai nededami. Vandentiekio tinklų kameros turi būti monolitinio gelžbetonio, betonuojant vietoje iš 20-25, W6, F50 klasės betono. Vietoje liejamas betono kameros privalo būti tose vietose kur yra nurodytos brėžiniuose.

Asfaltbetonio danga dengtoje gatvėje esančių šulinių / kamerų liukų dangčiai dedami viename lygyje su važiuojamosios dalies paviršiumi. Šulinių / kamerų liukai gazonuose ir vejose turi būti pakelti aukščiau žemės paviršiaus:

a) užstatytose teritorijose - 5 cm,
b) neužstatytoje teritorijoje - 20 cm.

Šuliniai / kameros turi būti įrengiami su ketiniais dangčiais atitinkančiais LST EN 124 reikalavimus. Šuliniuose, kurie statomi važiuojamoje dalyje montuojami "sunkaus", „plaukiojančio" tipo, su užraktu ketiniai dangčiai (400 kN apkrova). Nevažiuojamoje dalyje montuojami "lengvo" tipo dangčiai su užraktu (100 kN apkrova). Šulinių dangčiai turi būti tiekiami su ketiniais rėmais. Liuko skersmuo 700 mm. Dangčiuose turi būti atitinkami logotipai. Šuliniai / kameros turi prisiderinti prie grunto pokyčių esant temperatūros svyravimams. Nusileidimui į gelžbetoninį šulinį / kamerą įrengiamos lipynės iš cinkuoto S-400 klasės armatūrinio plieno 016-18mm skersmens. Jos turi atitikti LST EN 124 reikalavimus. Kamerose ir šuliniuose, kur montuojami priešgaisriniai hidrantai, turi būti įrengiamos dvi landos.

Esami šoniniai pajungimai į gelžbetoninius šulinius, kai aukščių skirtumas tarp šoninio pajungimo ir šulinio latako > 0,3 m, pajungiami įrengiant vidaus kritimo stovą ir sutapatinant įtekančio vamzdžio apačią su latako viršumi (principiniai įrengimo sprendiniai yra standartinių šulinių kataloguose).

Vamzdžių praėjimui per šulinio sienelę turi būti naudojamos tam skirtos kaliojo ketaus tiesiosios fasoninės dalys, plastikiniai protarpiai ar plieniniai riebokšliai.

Drėgnuose gruntuose (kai gruntinių vandenų lygis aukščiau šulinio dugno) reikalinga atlikti šulinio dugno ir sienų patikimą hidroizoliaciją.

4.3.7. Hidroizoliacija

Reikalavimai izoliuojamam pagrindui. Bendroji dalis

Nuo izoliuojamo pagrindo turi būti nuvalytos šiukšlės, dulkės. Jis turi būti sausas, švarus, bet kokie plyšiai ir nelygumai, viršijantys leistinus turi būti užpildyti ir išlyginti. Paviršių gruntavimas, kur tai reikalinga, turi būti ištisas. Gruntuotė turi gerai susirišti su pagrindu.

Dengimo būdas, sluoksnių kiekis ir kiti reikalavimai turi atitikti parinktos sistemos ir tiekėjo technines instrukcijas.

Reikalavimai medžiagoms

Medžiagos turi maksimaliai apsaugoti statinių konstrukcijas nuo vandens.

Apsauginės hidroizoliacinės dangos (medžiagų sistemos) bus taikomos:

- atidengtos armatūros antikoroziniam padengimui ir ištrupėjusio apsauginio betono sluoksnio atstatymui;
- bendram rekonstruojamų statinių gelžbetonio ir betono konstrukcijų apsauginiam hidroizoliaciniam padengimui.
- Medžiagos turi būti netoksiškos ir savybės turi užtikrinti:
- nesudėtingą paruošimą ir dengimą;
- galimybę dengti rankiniu arba purškimo būdu;
- gerą sukibimą be sukibimo sluoksnio panaudojimo (15-17MPa, po 28 parų);
- gerus patvarumo parametrus (atsparumas tempimui 9-10MPa, po 28 parų; atsparumas gniuždymui 50-55MPa, po 28 parų);
- didelį atsparumą sieros korozijai;
- didelį atsparumą vandens ir chloridų prasiskverbimui.

Teptinė hidroizoliacija

Teptinė požemių įrenginių hidroizoliacija - vienalytis vandeniui nelaidus hidroizoliacijos sluoksnis, dengiantis izoliuojamą konstrukciją. Gali būti naudojama 2 sluoksnių bituminė emulsija tipo arba kitokia analogiškų savybių mastika, pagal LST1266-92.

Reikalavimai teptinei hidroizoliacinei dangai:

storis	3-4 mm
nepralaidumas vandeniui	geras
atsparumas veikiant agresyviai terpei	geras
atsparumas puvimui	aukštas
orientacinis ilgaamžiškumas grunte	5-8metai

Hidroizoliacija ant paviršiaus užnešama tinkuojant.

Izoliacijos paviršius turi būti išlygintas užtrynimu ar kitokiu būdu.

Reikalavimai izoliuojamam paviršiui

Nuo izoliuojamo pagrindo turi būti nuvalytos šiukšlės, dulkės. Jis turi būti sausas, švarus, bet kokie plyšiai ir nelygumai, viršijantys leistinus turi būti užpildyti ir išlyginti. Paviršių gruntavimas, kur tai reikalingas, turi būti ištisas. Gruntuotė turi gerai susirišti su pagrindu.

Ruošiant pagrindą turi būti įvykdyti šie reikalavimai:

Techniniai reikalavimai pagrindui	Ribiniai nuokrypiai	Kontrolė

Mastikinės izoliacijos pagrindo paviršiaus leistini nuokrypiai: išilgai nuolydžio ir horizontalaus paviršiaus skersai nuolydžio ir vertikalaus paviršiaus	 ± 5 mm ± 10 mm	Matuojant liniuote
Nelygumų skaičius 4 m² plote (nelygumo kontūras ne daugiau 150 mm ilgio)	Ne daugiau 2	
Gruntuotės storis: gruntuojant sukietėjusi išlyginamąjį sluoksnį – 0,3 mm gruntuojant išlyginamąjį sluoksnį po 4h kietėjimo – 0,6mm	5% 10%	Vizualinis apžiūrėjimas

Hidroizoliacijos sluoksnių storis ir skaičius:

Techniniai reikalavimai pagrindui	Ribiniai	Kontrolė
Teptinės hidroizoliacijos; vieno sluoksnio storis(bituminė mastika) dviejų sluoksnių storis – 4 mm	± 10 % ± 10	

Teptinė bituminė mastika turi būti užnešama 2 sluoksniais taip, kad susidarytų vienalytis nelaidus vandeniui sluoksnis.

Darant izoliaciją, hidroizoliacinis skiedinys ant izoliuojamo paviršiaus užtepamas 2-4 mm storio sluoksniais. Kitoks sluoksnis dengiamas tik sudrėkinus sukietėjusį ankstesnįjį sluoksnį.

Sutvirtėjus paskutiniam hidroizoliacijos sluoksniui, drėgnas paviršius užglaistomas 3-5 mm storio skiedimo sluoksniu, pabarstoma sauso cemento, kuris metalinėmis laistyklėmis gerai įtrinamas į paviršių.

Džiūstantį hidroizoliacinė danga turi būti apsaugota nuo mechaninių pažeidimų.

Hidroizoliacijos darbų vykdymas žiemos metu

Kai temperatūra žemesnė kaip +5°C, izoliacines dangas galima įrengti tik taikant specialių priemonių kompleksą (šildant paviršius, izoliacines medžiagas, vartojant priedus). Darbo vieta turi būti apsaugota nuo kritulių, o izoliuojami paviršiai išdžiovinami.

Angų vamzdžių pravedimui hermetizavimas

Hermetizavimą galima atlikti tik kai oro temperatūra ne žemesnė kaip +5° C. darbo vieta turi būti apsaugota nuo atmosferinių kritulių. Galima hermetizuoti, kai monolitinio betono stiprumas pasiekė 70 % projektinio stiprumo.

Hermetinės mastikos turi gerai lipti prie sandūrų paviršių, sukietėjusios turi gerai deformuotis, nesenti. Turi būti naudojamos mastikos poliuretano pagrindu.

Darbus pradėti tik po vamzdžių sumontavimo ir pritvirtinimo. Į siūlę įdedami profiliuoti intarpai, ant jų dedama paruošta mastika ir užtaisoma polimercementiniu skiediniu.

Hermetikas turi būti tinkamai išmaišytas. Jis turi būti įterptas taip, kad patikimai sukibtų su protarpinio ir vamzdžio paviršiais. Iki hidraulinių bandymų turi būti įvykdyta kokybės vizualinė kontrolė.

Paruošti izoliavimui paviršiai bei kiekvienas įrengtos izoliacijos sluoksnis priimami atskirai, dalyvaujant Techninės priežiūros atstovui.

4.4. VAMZDYNŲ BANDYMAI

4.4.1. Bendroji dalis

Rangovas turi pateikti visus prietaisus ir priemones vamzdynams praplauti ir išbandyti - siurblius, manometrus, skaitiklius, kamščius, išleidžiamuosius vamzdžius, atramas ir atraminius blokus, užtikrinančius vamzdžių stabilumą. Rangovas praneša statybos Techniniam prižiūrėtojui apie numatomą vamzdyno išbandymą prieš savaitę.

Rangovas privalo užtikrinti, kad bandymai neturėtų neigiamo poveikio atramoms, atsižvelgdamas į betono projektinį atsparumą.

4.4.2. Slėginių vamzdynų išbandymas

Vamzdynai išbandomi juos patiesus, prieš užpilant jungtis ir fasonines dalis.

Vamzdyno hidrauliniai stiprumo bandymai atliekami slėgiu, 1,5 karto didesniu už darbinį slėgį, bet ne mažesniu nei 10 barų.

Kiekviena atkarpa pamažu pripildoma vandens, pamažu išstumiant orą iš vamzdžių. Turi būti išbandoma ir visa vamzdžių armatūra. Ši bandymo procedūra vykdoma pumpuojant vandenį iš bandomos atkarpos žemiausio taško.

Tokie vamzdžiai išbandomi vidiniu slėgiu, atitinkančiu normalų darbinį slėgį (6 barų). Toks slėgis išlaikomas 2 val., vis papildant vandens kiekį, kai tik nukrenta 0,2 baro.

Po 2 val. slėgis padidinamas iki 1,3 nominalaus darbinio slėgio ir laikoma 2 val., vis papildant vandens kiekį, kai tik nukrenta 0,2 baro.

Po 4 val. slėgis sumažinamas iki normalaus darbinio spaudimo ir uždaroma bandymų siurblio sklendė. Dar po 1 val. išmatuojamas vandens kiekis, reikalingas slėgio sugrąžinimui į normalų darbinį slėgį.

Vamzdyno tarpas tampa išbandytu ir priimamas, jei užpildytas vandens kiekis yra mažesnis nei 0,5 l vienam tiesiniam metrui ir vienam nominalaus skersmens metrui.

4.5. VAMZDYNŲ VALYMAS

4.5.1. Vandentiekio vamzdyno valymas ir dezinfekavimas

Po hidraulinių bandymų užbaigimo vamzdynas turi būti išvalytas pratraukiant pro jį putplasčio kamštį. Procesas turi būti kartojamas tol, kol vamzdžiais pradeda tekėti skaidrus vanduo.

Po bandymų vamzdynai turi būti dezinfekuojami, panaudojant geriamąjį vandenį. Dezinfekuojami tik geriamojo vandens vamzdynai. Dezinfekcija turi būti atlikta pagal standarto LST EN 805:2000 reikalavimus. Šiam tikslui pasiekti gali būti naudojamas chloro tirpalas, kuris įvedamas į vamzdyno atkarpą dviejuose taškuose, didinant jo kiekį tol, kol atkarpoje bus pasiekta 50 mg/l laisvo chloro koncentracija. Dezinfekavimas gali būti atliekamas ir naudojant 0,005% koncentracijos natrio hipochlorito tirpalą išlaikant jį vamzdyne 24 valandas. Chloro dujos tiesiogiai į vamzdyną iš baliono negali būti įvedamos, nebent tam būtų naudojamas patvirtinto modelio chloratorius, ir būtų užtikrinta, kad į kitas vamzdyno atkarpas šis mišinys nepateks.

Po chloravimo vamzdyną būtina užpildyti švariu vandeniu ir palikti 24 valandoms, o visas vamzdyno sklendes per tą laiką privalu bent kartą atidaryti ir uždaryti. Mėginiai likutinio chloro bandymams turi būti imami iš toliausiai nuo chloro dozavimo vietos esančių taškų. Dezinfekavimo procesą būtina kartoti tol, kol chloro likutis bus ne mažesnis kaip 10 mg/l.

Panaudoto chloruoto mišinio nuvedimą (surinkimą) Rangovas turi organizuoti taip, kad nebūtų užteršti atviri vandens telkiniai ir dirbtinės vandens saugyklos (būtina vadovautis tinklus eksploatuojančios organizacijos nurodymais dėl šio mišinio nuvedimo).

Po dezinfekcijos proceso pabaigos, prieš atiduodant vamzdyną į eksploataciją vamzdžiai turi būti užpildomi šviežiu geriamuoju vandeniu, kuriame likutinio chloro koncentracija neviršija 1 mg/l.

Vandentiekio vandens tinkamumo įvertinimui turi būti atliktas mikrobiologinis tyrimas. Rangovas turi apmokėti visas vandens mikrobiologines analizes, kol bus užtikrinta, kad vamzdyne nėra kenksmingų mikroorganizmų. Jei mikrobiologinės analizės rodo, kad užterštumas yra išlikęs, dezinfekavimas turi būti pakartotas Rangovo sąskaita.

Pastaba: Techninėje specifikacijoje aprašyti tik pagrindiniai vamzdynų, įrenginių montavimo ir bandymo reikalavimai. Transportuojant, sandėliuojant, montuojant, bandant vamzdynus ir įrenginius reikia vadovautis statybos taisyklėmis.

4.6. DANGŲ ATSTATYMAS

Visos, statybos metu, išardytos gatvių dangos turi būti atstatomos į pradinę padėtį. Konstrukcija parenkama pagal kelio/gatvės kategoriją.

4.7. DARBŲ ATLIKIMAS

4.7.1. Reikalavimai statybos darbams

Pagrindo sluoksniai be rišiklių rengiami prisilaikant ĮT SBR 07 VI-VIII skyriuose išdėstytų reikalavimų.

4.7.2. Biriųjų medžiagų pagrindo sluoksniai

Biriųjų medžiagų pagrindo sluoksniai turi būti rengiami, prisilaikant ĮT SBR 07 VII (šalčiui nejautrių medžiagų
sluoksnis) bei VIII (žvyro ir skaldos pagrindo sluoksniai) skyrių reikalavimų.

Sutankinti sluoksniai turi būti laidūs vandeniui. Pralaidumo vandeniui koeficientas DK0,3 dangos konstrukcijos klasei - k $\geq 1{,}0 \times 10^{-5}$ m/s. Medžiaga turi būti gerai išrūšiuota ir reikalaujamos granuliometrinės sudėties (TRA SBR 07 VI skyrius).

Mažesnių kaip 0,063mm dalelių leistinas kiekis, atsižvelgiant į naudojamo mineralinių medžiagų mišinio jautrį šalčiui, atmosferos poveikiams, taip pat į galimą smulkiųjų dalelių kiekio padidėjimą tankinimo proceso metu,
turi būti nustatomas toks, kad būtų pasiekta reikalaujama granuliometrinė sudėtis, sutankinimo rodiklio D_{Pr} ir deformacijos modulio E_{V2} reikalaujamos vertės. Dalelių mažesnių kaip 0,063mm, kiekis turi sudaryti ne daugiau kaip 3% mišinio masės.

Prieš pristatant medžiagas į vietą (ar panaudojant esamas – statybos laikotarpiui supiltas) ir prieš pradedant darbus, rangovas turi pateikti pavyzdžius Inžinieriui ir suderinti su juo šių medžiagų naudojimą. Šalčiui nejautrių medžiagų sluoksnis turi būti paklotas taip, kad jo laikomosios bei deformacinės savybės, kiek įmanoma, būtų vienodos. Todėl medžiagų mišinys turi būti taip pakraunamas, iškraunamas ir klojamas, kad neišsiskirstytų atskiromis frakcijomis. Šalčiui nejautrių medžiagų sluoksnis turi būti sutankintas taip, kad būtų pasiektas sutankinimo rodiklis DPr =100%. Tinkamumo bandymais turi būti nustatytas mineralinių medžiagų drėgnis, kad įrengiant sluoksnį būtų galima pasiekti reikalaujamą sutankinimo rodiklį.

Žvyro pagrindo sluoksnio EV2 $\geq$ 120 MPa (DK0,3 dangos konstrukcijos klasei).

4.8. DARBŲ KONTROLĖ IR PRIĖMIMAS

Dangos konstrukcijos sluoksnių be rišiklių atliktų darbų kontrolė turi atitikti ĮT SBR 07 X skyriaus, atliktų darbų priėmimas – XIII skyriaus reikalavimus. Kontroliuojami parametrai, leistinieji nuokrypiai arba parametrų vertės nurodyti šių taisyklių 4 priede.

4.8.1. Pagrindo sluoksnių bandymai

Tinkamumo bandymus ir kokybės kontrolę reikia numatyti pagal TRA MIN 07 ir TRA SBR 07, ĮT SBR 07 X skyriaus reikalavimus.

4.8.2. Leistinieji nuokrypiai

Pagrindo sluoksnių be rišiklių leistinieji nuokrypiai ir kontrolės reikalavimai išdėstyti ĮT SBR 07 4 priede.

4.8.3. Darbų priėmimas

Užbaigtų pagrindo sluoksnių be rišiklių priėmimas atliekamas pagal ĮT SBR 07 XIII skyriaus reikalavimus.

4.9. REIKALAVIMAI STATYBOS PRODUKTAMS (GAMINIAMS IR MEDŽIAGOMS), ĮRENGINIAMS

4.9.1. Mineralinės medžiagos ir jų mišiniai

Pagrindams naudojamos medžiagos turi atitikti TRA MIN 07 reikalavimus.

4.9.2. Biriųjų medžiagų pagrindo sluoksniai

Nesurištieji mineralinių medžiagų mišiniai ir gruntai turi atitikti sluoksniui keliamus reikalavimus pagal TRA
SBR 07, LST EN 13285:2006 ir LST 1331:2002.

Pozicija, eil. Nr.	Pavadinimas ir techninės charakteristikos	Žymuo	Mato vnt.	Kiekis	Papildomi duomenys, brėž. Nr.
VANDENTIEKIO TINKLAI					
1. VAMZDŽIAI					
1.1.	Slėginiai PE100 PN10 vamzdžiai DN(OD)32 mm su sujungimo detalėmis. Įskaitant visus žemės darbus, sistemų išbandymą ir praplovimą, kai klojimo gylis H=1,8-2,5 m	TS 4.2.2	m	2,4	
1.2.	Slėginiai PE100 PN10 vamzdžiai DN(OD)63 mm su sujungimo detalėmis. Įskaitant visus žemės darbus, sistemų išbandymą ir praplovimą, kai klojimo gylis H=1,7-2,9 m	TS 4.2.2	m	198,3	
1.3.	Slėginiai PE100 PN10 vamzdžiai DN(OD)110 su sujungimo detalėmis. Įskaitant visus žemės darbus, sistemų išbandymą ir praplovimą, kai klojimo gylis H=1,7-3,0m	TS 4.2.2	m	707,7	
1.4.	Slėginiai PE100 PN10 vamzdžiai DN(OD)160 su sujungimo detalėmis. Įskaitant visus žemės darbus, sistemų išbandymą ir praplovimą, kai klojimo gylis H=1,7-3,0m	TS 4.2.2	m	21,3	
1.5.	Slėginiai PE100 PN10 vamzdžiai DN(OD)200 su sujungimo detalėmis. Įskaitant visus žemės darbus, sistemų išbandymą ir praplovimą, kai klojimo gylis H=1,7-2,9m	TS 4.2.2	m	42,4	
1.6.	Slėginiai PE100 PN10 vamzdžiai DN(OD)450 su sujungimo detalėmis. Įskaitant visus žemės darbus, sistemų išbandymą ir praplovimą, kai klojimo gylis H=1,7-4,0m	TS 4.2.2	m	2571,1	

1.7.	Polietileniniai PE/PN10 apsauginiai dėklai vandentiekio vamzdžiams. Dėklo skersmuo DN(OD)250 mm (prastumiant viduje vandentiekio vamzdį DN110) (gylis 2,1 - 2,5 m.), įskaitant visus reikalingus žemės darbus.	TS 4.2.3	m	12	
1.8.	Sandarinimo antgaliai dėklų DN250 galų užtisymui		kompl.	2	
1.9.	Polietileniniai PE/PN10 apsauginiai dėklai vandentiekio vamzdžiams. Dėklo skersmuo DN(OD)400 mm (prastumiant viduje vandentiekio vamzdį DN200) (gylis 1,9 - 2,9 m.), įskaitant visus reikalingus žemės darbus.	TS 4.2.3	m	24	
1.10.	Sandarinimo antgaliai dėklų DN400 galų užtisymui		kompl.	4	
1.11.	Polietileniniai PE/PN10 apsauginiai dėklai vandentiekio vamzdžiams. Dėklo skersmuo DN(OD)400 mm (prastumiant viduje vandentiekio vamzdį DN160) (gylis 1,9 - 2,9 m.), įskaitant visus reikalingus žemės darbus.	TS 4.2.3	m	28	
1.12.	Sandarinimo antgaliai dėklų DN400 galų užtisymui		kompl.	4	
1.13.	Polietileniniai PE/PN10 apsauginiai dėklai vandentiekio vamzdžiams. Dėklo skersmuo DN(OD)630 mm (prastumiant viduje vandentiekio vamzdį DN450) (gylis 3,09 - 4,15 m.), įskaitant visus reikalingus žemės darbus.	TS 4.2.3	m	12	
1.14.	Sandarinimo antgaliai dėklų DN630 galų užtisymui		kompl.	2	
	2. VANDENTIEKIO ŠULINIAI IR KAMEROS				
2.1.	***Šulinys DN(ID) 2000:*** Surenkamas g/b šulinys DN2000 mm Hvid.= 4.15 m, iš elementų su užlaidomis, sandarinimu, sienų hidroizoliacija, lipynėmis, įskaitant montavimo darbus Ketinis dangtis DN700, sunkus (apkrova D400), su sandarinimo elementais. Flanšinis keturšakis DN400/100 Virinamas PE atvamzdis su laisvu flanšu DN400/DN450 Virinamas PE atvamzdis su laisvu flanšu DN100/DN110 Sklendė (trumpa) DN100 Sklendė (trumpa) DN400 Prieduobės (500x500 mm) įrengimas šulinyje Betoninės atramos po sklendėmis ir jungiamosiomis dalimis	TS 4.2	kompl. (m^3) vnt. vnt. vnt. vnt. vnt. vnt. kompl. m^3	1 (4,18) 1 1 2 1 2 1 1 0,46	*V1-1*
2.2.	***Šulinys DN(ID) 2000:*** Surenkamas g/b šulinys DN2000 mm Hvid.= 2.79 m, iš elementų su užlaidomis, sandarinimu, sienų hidroizoliacija, lipynėmis, įskaitant montavimo darbus	TS 4.2	kompl. (m^3)	1 (3,38)	*V1-2*

	Ketinis dangtis DN700, sunkus (apkrova D400), su sandarinimo elementais. Flanšinis keturšakis DN400/100 Virinamas PE atvamzdis su laisvu flanšu DN400/DN450 Virinamas PE atvamzdis su laisvu flanšu DN100/DN110 Sklendė (trumpa) DN400 Flanšinis perėjimas DN100/80 Nuorinimo vožtuvas DN100 Betoninės atramos po sklendėmis ir jungiamosiomis dalimis		vnt. vnt. vnt. vnt. vnt. vnt. vnt. m^3	1 1 2 1 1 1 1 0,19	*V1-2*
2.3.	***Šulinys DN(ID) 2000:*** Surenkamas g/b šulinys DN2000 mm Hvid.= 2.45 m, iš elementų su užlaidomis, sandarinimu, sienų hidroizoliacija, lipynėmis, įskaitant montavimo darbus Ketinis dangtis DN700, sunkus (apkrova D400), su sandarinimo elementais. Flanšinis keturšakis DN400/100 Virinamas PE atvamzdis su laisvu flanšu DN400/DN450 Virinamas PE atvamzdis su laisvu flanšu DN100/DN110 Sklendė (trumpa) DN400 Sklendė (trumpa) DN100 Betoninės atramos po sklendėmis ir jungiamosiomis dalimis	TS 4.2	kompl. (m^3) vnt. vnt. vnt. vnt. vnt. vnt. m^3	1 (3,18) 1 1 2 2 1 2 0,20	*V1-3*
2.4.	***Šulinys DN(ID) 2000:*** Surenkamas g/b šulinys DN2000 mm Hvid.= 3.00 m, iš elementų su užlaidomis, sandarinimu, sienų hidroizoliacija, lipynėmis, įskaitant montavimo darbus Ketinis dangtis DN700, sunkus (apkrova D400), su sandarinimo elementais. Flanšinis keturšakis DN400/100 Virinamas PE atvamzdis su laisvu flanšu DN400/DN450 Virinamas PE atvamzdis su laisvu flanšu DN100/DN110 Sklendė (trumpa) DN100 Sklendė (trumpa) DN400 Prieduobės (500x500 mm) įrengimas šulinyje Betoninės atramos po sklendėmis ir jungiamosiomis dalimis	TS 4.2	kompl. (m^3) vnt. vnt. vnt. vnt. vnt. vnt. kompl. m^3	1 (3,50) 1 1 2 1 2 1 1 0,44	*V1-4*

2.5.	***Šulinys DN(ID) 2000:***	TS 4.2			*V1-5*
	Surenkamas g/b šulinys DN2000 mm Hvid.= 2.65 m, iš elementų su užlaidomis, sandarinimu, sienų hidroizoliacija, lipynėmis, įskaitant montavimo darbus		kompl. (m^3)	1 (3,29)	
	Ketinis dangtis DN700, sunkus (apkrova D400), su sandarinimo elementais.		vnt.	1	
	Flanšinis keturšakis DN400/100		vnt.	1	
	Virinamas PE atvamzdis su laisvu flanšu DN400/DN450		vnt.	2	
	Kalaus ketaus aklinis flanšas, DN100		vnt.	1	
	Sklendė (trumpa) DN400		vnt.	1	
	Flanšinis perėjimas DN100/80		vnt.	1	
	Nuorinimo vožtuvas DN100		vnt.	1	
	Betoninės atramos po sklendėmis ir jungiamosiomis dalimis		m^3	0,19	
2.6.	***Šulinys DN(ID) 3000:***	TS 4.2			*V1-6*
	Surenkamas g/b šulinys DN3000 mm Hvid.= 2.38 m, iš elementų su užlaidomis, sandarinimu, sienų hidroizoliacija, lipynėmis, įskaitant montavimo darbus		kompl. (m^3)	1 (6,11)	
	Ketinis dangtis DN700, sunkus (apkrova D400), su sandarinimo elementais.		vnt.	1	
	Flanšinis keturšakis DN400/200		vnt.	2	
	Virinamas PE atvamzdis su laisvu flanšu DN400/DN450		vnt.	2	
	Virinamas PE atvamzdis su laisvu flanšu DN200/DN200		vnt.	2	
	Virinamas PE atvamzdis su laisvu flanšu DN100/DN110		vnt.	2	
	Flanšinis perėjimas DN200/100		vnt.	2	
	Sklendė (trumpa) DN100		vnt.	2	
	Sklendė (trumpa) DN200		vnt.	2	
	Sklendė (trumpa) DN400		vnt.	1	
	Prieduobės (500x500 mm) įrengimas šulinyje		kompl.	1	
	Betoninės atramos po sklendėmis ir jungiamosiomis dalimis		m^3	0,55	

2.7.	***Šulinys DN(ID) 1500:*** Surenkamas g/b šulinys DN1500 mm Hvid.= 3.03 m, iš elementų su užlaidomis, sandarinimu, sienų hidroizoliacija, lipynėmis, įskaitant montavimo darbus Ketinis dangtis DN700, sunkus (apkrova D400), su sandarinimo elementais. Flanšinis trišakis DN150/150 Virinamas PE atvamzdis su laisvu flanšu DN150/DN160 Universalus adapteris atsparus tempimui DN150/160 Sklendė (trumpa) DN150 Betoninės atramos po sklendėmis ir jungiamosiomis dalimis	TS 4.2	kompl. (m^3) vnt. vnt. vnt. vnt. vnt. m^3	1 (2,29) 1 1 1 2 3 0,07	*V1-9*
2.8.	***Vandentiekio šulinio kamera (2250 x 4000 mm)*** Surenkamas g/b šulinys 2250x4000 mm Hvid.= 2.77 m, iš elementų su užlaidomis, sandarinimu, sienų hidroizoliacija, lipynėmis, įskaitant montavimo darbus Ketinis dangtis DN700, sunkus (apkrova D400), su sandarinimo elementais. Flanšinis trišakis DN400/100 Virinamas PE atvamzdis su laisvu flanšu DN400/DN450 Virinamas PE atvamzdis su laisvu flanšu DN100/DN110 Sklendė (trumpa) DN100 Sklendė (trumpa) DN400 Betoninės atramos po sklendėmis ir jungiamosiomis dalimis	TS 4.2	kompl. (m^3) vnt. vnt. vnt. vnt. vnt. vnt. m^3	1 (15,56) 1 2 2 2 2 2 0,28	*ŠK-(1)*

2.9.	***Vandentiekio šulinio kamera (2000 x 3300 mm)*** Surenkamas g/b šulinys 2000 x 3300 mm Hvid.= 2.38 m, iš elementų su užlaidomis, sandarinimu, sienų hidroizoliacija, lipynėmis, įskaitant montavimo darbus Ketinis dangtis DN700, sunkus (apkrova D400), su sandarinimo elementais. Flanšinis trišakis DN400/100 Flanšinis keturšakis DN400/100 Virinamas PE atvamzdis su laisvu flanšu DN400/DN450 Virinamas PE atvamzdis su laisvu flanšu DN100/DN110 Universalus adapteris atsparus tempimui DN100 Sklendė (trumpa) DN100 Sklendė (trumpa) DN400 Betoninės atramos po sklendėmis ir jungiamosiomis dalimis	TS 4.2	kompl. (m^3) vnt. vnt. vnt. vnt. vnt. vnt. vnt. m^3	1 (11,70) 1 1 1 2 1 2 3 2 0,30	*ŠK-(2)*
2.10.	***Vandentiekio šulinio kamera (2500 x 4000 mm)*** Surenkamas g/b šulinys 2500x4000 mm Hvid.= 2.87 m, iš elementų su užlaidomis, sandarinimu, sienų hidroizoliacija, lipynėmis, įskaitant montavimo darbus Ketinis dangtis DN700, sunkus (apkrova D400), su sandarinimo elementais. Flanšinis trišakis DN400/150 Flanšinis keturšakis DN400/150 Virinamas PE atvamzdis su laisvu flanšu DN400/DN450 Virinamas PE atvamzdis su laisvu flanšu DN150/DN160 Virinamas PE atvamzdis su laisvu flanšu DN100/DN110 Flanšinis perėjimas DN200/100 Sklendė (trumpa) DN100 Sklendė (trumpa) DN160 Sklendė (trumpa) DN400 Flanšinis perėjimas DN200/100 Betoninės atramos po sklendėmis ir jungiamosiomis dalimis	TS 4.2	kompl. (m^3) vnt. vnt. vnt. vnt. vnt. vnt. vnt. vnt. vnt. vnt. vnt. m^3	1 (15,71) 1 1 1 2 2 1 1 1 2 2 1 0,32	*ŠK-(3)*

3. ESAMI VANDENTIEKIO ŠULINIAI IR KAMEROS					
3.1.	Esamo šulinio kameros rekonstravimas, prijungiant rekonstruojamą vandentiekio tinklą. Šulinys su įlipimo anga, ketiniu dangčiu, lipynėmis, hidroizoliacija, reikiamos atramos protarpiniai. Įskaitant įrengimo ir montavimo darbus.	TS 4.2	kompl.	1	*EŠ-(38)*
	Flanšinis trišakis DN100/65		vnt.	1	
	Virinamas PE atvamzdis su laisvu flanšu DN100/DN110		vnt.	2	
	Universalus adapteris atsparus tempimui DN65		vnt.	1	
	Sklendė (trumpa) DN100		vnt.	2	
	Sklendė (trumpa) DN65		vnt.	1	
	Betoninės atramos po sklendėmis ir jungiamosiomis dalimis		m^3	0,07	
3.2.	Esamo šulinio kameros rekonstravimas, prijungiant rekonstruojamą vandentiekio tinklą. Šulinys su įlipimo anga, ketiniu dangčiu, lipynėmis, hidroizoliacija, reikiamos atramos protarpiniai. Įskaitant įrengimo ir montavimo darbus.	TS 4.2	kompl.	1	*EŠ-(85)*
	Flanšinis trišakis DN100/65		vnt.	1	
	Virinamas PE atvamzdis su laisvu flanšu DN100/DN110		vnt.	1	
	Universalus adapteris atsparus tempimui DN50		vnt.	1	
	Universalus adapteris atsparus tempimui DN100		vnt.	1	
	Sklendė (trumpa) DN100		vnt.	2	
	Sklendė (trumpa) DN50		vnt.	1	
	Flanšinis perėjimas DN100/50		vnt.	1	
	Betoninės atramos po sklendėmis ir jungiamosiomis dalimis		m^3	0,08	
3.3.	Esamo šulinio kameros rekonstravimas, prijungiant rekonstruojamą vandentiekio tinklą. Šulinys su įlipimo anga, ketiniu dangčiu, lipynėmis, hidroizoliacija, reikiamos atramos protarpiniai. Įskaitant įrengimo ir montavimo darbus.	TS 4.2	kompl.	1	*EŠ-(183a)*
	Virinamas PE atvamzdis su laisvu flanšu DN400/DN450		vnt.	1	
	Sklendė (trumpa) DN400		vnt.	1	
	Betoninės atramos po sklendėmis ir jungiamosiomis dalimis		m^3	0,08	
3.4.	Esamo šulinio kameros rekonstravimas, prijungiant rekonstruojamą vandentiekio tinklą. Šulinys su įlipimo anga, ketiniu dangčiu, lipynėmis, hidroizoliacija, reikiamos atramos protarpiniai. Įskaitant įrengimo ir montavimo darbus.	TS 4.2	kompl.	1	*EŠ-(A)*
	Virinamas PE atvamzdis su laisvu flanšu DN100/DN110		vnt.	1	
	Universalus adapteris atsparus tempimui DN100		vnt.	1	
	Sklendė (trumpa) DN100		vnt.	1	
	Betoninės atramos po sklendėmis ir jungiamosiomis dalimis		m^3	0,07	

3.5.	Surenkamas g/b šulinys DN1500 mm Hvid.= 1.95 m, iš elementų su užlaidomis, sandarinimu, sienų hidroizoliacija, lipynėmis, įskaitant montavimo darbus Ketinis dangtis DN700, sunkus (apkrova D400), su sandarinimo elementais. Flanšinis trišakis DN100/100 Virinamas PE atvamzdis su laisvu flanšu DN110/DN100 Universalus adapteris atsparus tempimui DN110/100 Sklendė (trumpa) DN100 Betoninės atramos po sklendėmis ir jungiamosiomis dalimis		kompl. (m^3) vnt. vnt. vnt. vnt. vnt. m^3	1 (1,80) 1 1 2 1 3 0,28	
3.6.	Esamo šulinio kameros rekonstravimas, prijungiant rekonstruojamą vandentiekio tinklą. Šulinys su įlipimo anga, ketiniu dangčiu, lipynėmis, hidroizoliacija, reikiamos atramos protarpiniai. Įskaitant įrengimo ir montavimo darbus. Sklendės ir fasoninės dalys (įskaitant montavimo darbus ir šulinio/kameros sienų hidroizoliacija): Virinamas PE atvamzdis su laisvu flanšu DN400/DN450 Flanšinis perėjimas DN400/150 Betoninės atramos po sklendėmis ir jungiamosiomis dalimis	TS 4.2	kompl. vnt. vnt. m^3	1 1 1 0,08	*EŠ-(184a.)*
3.7.	Esamo šulinio kameros rekonstravimas, prijungiant rekonstruojamą vandentiekio tinklą. Šulinys su įlipimo anga, ketiniu dangčiu, lipynėmis, hidroizoliacija, reikiamos atramos protarpiniai. Įskaitant įrengimo ir montavimo darbus. Flanšinis trišakis DN65/65 Virinamas PE atvamzdis su laisvu flanšu DN65/DN63 Universalus adapteris atsparus tempimui DN65 Sklendė (trumpa) DN65 Betoninės atramos po sklendėmis ir jungiamosiomis dalimis	TS 4.2	kompl. vnt. vnt. vnt. vnt. m^3	1 1 2 1 3 0,07	*EŠ-(191)*
3.8.	Esamo šulinio kameros rekonstravimas, prijungiant rekonstruojamą vandentiekio tinklą. Šulinys su įlipimo anga, ketiniu dangčiu, lipynėmis, hidroizoliacija, reikiamos atramos protarpiniai. Įskaitant įrengimo ir montavimo darbus. Flanšinis trišakis DN100/65 Virinamas PE atvamzdis su laisvu flanšu DN100/DN110 Universalus adapteris atsparus tempimui DN100 Sklendė (trumpa) DN100 Betoninės atramos po sklendėmis ir jungiamosiomis dalimis	TS 4.2	kompl. vnt. vnt. vnt. vnt. m^3	1 1 2 1 3 0,07	*EŠ-(191a)*

3.9.	Esamo šulinio kameros rekonstravimas, prijungiant rekonstruojamą vandentiekio tinklą. Šulinys su įlipimo anga, ketiniu dangčiu, lipynėmis, hidroizoliacija, reikiamos atramos protarpiniai. Įskaitant įrengimo ir montavimo darbus.	TS 4.2	kompl.	1	*EŠK-(A)*
	Flanšinis trišakis DN100/100		vnt.	1	
	Virinamas PE atvamzdis su laisvu flanšu DN100/DN110		vnt.	1	
	Universalus adapteris atsparus tempimui DN100		vnt.	1	
	Universalus adapteris atsparus tempimui DN50		vnt.	1	
	Sklendė (trumpa) DN100		vnt.	2	
	Sklendė (trumpa) DN100		vnt.	1	
	Flanšinis perėjimas DN100/50		vnt.	1	
	Betoninės atramos po sklendėmis ir jungiamosiomis dalimis		m^3	0,08	

4. KITI DARBAI					
4.1.	Suvirinama PE alkūnė DN450, 11°, įskaitant įrengimo darbus	TS 4.2.2	vnt	3	
4.2.	Suvirinama PE alkūnė DN450, 22°, įskaitant įrengimo darbus	TS 4.2.2	vnt	8	
4.3.	Suvirinama PE alkūnė DN450, 30°, įskaitant įrengimo darbus	TS 4.2.2	vnt	3	
4.4.	Suvirinama PE alkūnė DN450, 45°, įskaitant įrengimo darbus	TS 4.2.2	vnt	3	
4.5.	Suvirinama PE alkūnė DN450, 60°, įskaitant įrengimo darbus	TS 4.2.2	vnt	2	
4.6.	Suvirinama PE alkūnė DN450, 90°, įskaitant įrengimo darbus	TS 4.2.2	vnt	2	
4.7.	Suvirinama PE alkūnė DN200, 11°, įskaitant įrengimo darbus	TS 4.2.2	vnt	2	
4.8.	Suvirinama PE alkūnė DN200, 30°, įskaitant įrengimo darbus	TS 4.2.2	vnt	1	
4.9.	Suvirinama PE alkūnė DN200, 45°, įskaitant įrengimo darbus	TS 4.2.2	vnt	1	
4.10.	Suvirinama PE alkūnė DN200, 60°, įskaitant įrengimo darbus	TS 4.2.2	vnt	1	
4.11.	Suvirinama PE alkūnė DN200, 90°, įskaitant įrengimo darbus	TS 4.2.2	vnt	4	
4.12.	Suvirinama PE alkūnė DN110, 30°, įskaitant įrengimo darbus	TS 4.2.2	vnt	2	
4.13.	Suvirinama PE alkūnė DN110, 45°, įskaitant įrengimo darbus	TS 4.2.2	vnt	3	
4.14.	Suvirinama PE alkūnė DN110, 60°, įskaitant įrengimo darbus	TS 4.2.2	vnt	1	
4.15.	Suvirinama PE alkūnė DN110, 90°, įskaitant įrengimo darbus	TS 4.2.2	vnt	6	
4.16.	Suvirinama PE alkūnė DN32, 45°, įskaitant įrengimo darbus	TS 4.2.2	vnt	1	
4.17.	Suvirinama PE alkūnė DN160, 60°, įskaitant įrengimo darbus	TS 4.2.2	vnt	3	
4.18.	Suvirinama PE alkūnė DN160, 90°, įskaitant įrengimo darbus	TS 4.2.2	vnt	1	
4.19.	Suvirinama PE alkūnė DN63, 90°, įskaitant įrengimo darbus	TS 4.2.2	vnt	6	
4.20.	Suvirinama PE alkūnė DN63, 11°, įskaitant įrengimo darbus	TS 4.2.2	vnt	1	

4.21.	Virinamas PE atvamzdis su laisvu flanšu DN400/450, įskaitant įrengimo darbus	TS 4.2.2	vnt	29	
4.22.	Virinamas PE atvamzdis su laisvu flanšu DN200, įskaitant įrengimo darbus	TS 4.2.2	vnt	3	
4.23.	Virinamas PE atvamzdis su laisvu flanšu DN160/150, įskaitant įrengimo darbus	TS 4.2.2	vnt	2	
4.24.	Virinamas PE atvamzdis su laisvu flanšu DN100/110, įskaitant įrengimo darbus	TS 4.2.2	vnt	50	
4.25.	Virinamas PE atvamzdis su laisvu flanšu DN65/63, įskaitant įrengimo darbus	TS 4.2.2	vnt	14	
4.26.	Virinamas PE atvamzdis su laisvu flanšu DN50/40, įskaitant įrengimo darbus	TS 4.2.2	vnt	1	
4.27.	Universalus adapteris atsparus tempimui DN400, įskaitant įrengimo darbus	TS 4.2.2	vnt	2	
4.28.	Universalus adapteris atsparus tempimui DN200, įskaitant įrengimo darbus	TS 4.2.2	vnt	3	
4.29.	Universalus adapteris atsparus tempimui D150, įskaitant įrengimo darbus	TS 4.2.2	vnt	2	
4.30.	Universalus adapteris atsparus tempimui DN100, įskaitant įrengimo darbus	TS 4.2.2	vnt	12	
4.31.	Universalus adapteris atsparus tempimui DN65, įskaitant įrengimo darbus	TS 4.2.2	vnt	7	
4.32.	K. k. flanšinis keturšakis DN400/200, įskaitant įrengimo darbus	TS 4.2.2.1	vnt	1	
4.33.	K. k. flanšinis trišakis DN400/100, įskaitant įrengimo darbus	TS 4.2.2.1	vnt	12	
4.34.	K. k. flanšinis trišakis DN100/100, įskaitant įrengimo darbus	TS 4.2.2.1	vnt	15	
4.35.	K. k. flanšinis trišakis DN100/65, įskaitant įrengimo darbus	TS 4.2.2.1	vnt	2	
4.36.	K. k. flanšinis trišakis DN150/150, įskaitant įrengimo darbus	TS 4.2.2.1	vnt	1	
4.37.	K. k. flanšinis trišakis DN400/400, įskaitant įrengimo darbus	TS 4.2.2.1	vnt	2	
4.38.	K. k. flanšinis trišakis DN200/100, įskaitant įrengimo darbus	TS 4.2.2.1	vnt	1	
4.39.	K. k. flanšinis trišakis DN100/50, įskaitant įrengimo darbus	TS 4.2.2.1	vnt	1	
4.40.	K. k. flanšinis trišakis DN65/65, įskaitant įrengimo darbus	TS 4.2.2.1	vnt	3	
4.41.	K. k. flanšinis trišakis DN65/50, įskaitant įrengimo darbus	TS 4.2.2.1	vnt	2	
4.42.	K. k. flanšinis perėjimas DN150/100, įskaitant įrengimo darbus	TS 4.2.2.1	vnt	1	

4.43.	K. k. flanšinis perėjimas DN100/50, įskaitant įrengimo darbus	TS 4.2.2.1	vnt	2	
4.44.	K. k. flanšinis perėjimas DN400/100, įskaitant įrengimo darbus	TS 4.2.2.1	vnt	1	
4.45.	K. k. flanšinis perėjimas DN200/100, įskaitant įrengimo darbus	TS 4.2.2.1	vnt	1	
4.46.	K. k. flanšinis perėjimas DN100/65, įskaitant įrengimo darbus	TS 4.2.2.1	vnt	6	
4.47.	PE el. virinamas perėjimas DN50/32, įskaitant įrengimo darbus	TS 4.2.3	vnt	4	
4.48.	PE el. virinamas perėjimas DN63/32, įskaitant įrengimo darbus	TS 4.2.3	vnt	1	
4.49.	PE el. virinama sklendė DN32 su valdymo velenu ir kapa, įskaitant įrengimo darbus	TS 4.2.4.2	vnt	3	
4.50.	K. k. sklendė (trumpa) DN50 su valdymo velenu ir kapa, įskaitant įrengimo darbus	TS 4.2.4.2	vnt	2	
4.51.	K. k. sklendė (trumpa) DN65 su valdymo velenu ir kapa, įskaitant įrengimo darbus	TS 4.2.4.2	vnt	9	
4.52.	K. k. sklendė (trumpa) DN100 su valdymo velenu ir kapa, įskaitant įrengimo darbus	TS 4.2.4.2	vnt	8	
4.53.	K. k. sklendė (trumpa) DN200 su valdymo velenu ir kapa, įskaitant įrengimo darbus	TS 4.2.4.2	vnt	1	
4.54.	K. k. sklendė (trumpa) DN400 su valdymo velenu ir kapa, įskaitant įrengimo darbus	TS 4.2.4.2	vnt	9	
4.55.	Betoninės atramos po sklendėmis ir jungiamosiomis dalimis	TS 4.2.3	286,40	m^3	
4.56.	Antžeminio gaisrinio hidranto su kalaus ketaus sklende DN100 ir visa kita reikalinga armatūra įrengimas (žiūr. principinę antžeminio gaisrinio hidranto schemą brėž. 8840-00-TDP-VN.B-05).	TS 4.2.5.5	kompl.	17	
4.57.	Unifikuoti šulinių žymėjimo ženklai	TS 4.2.5.3	kompl.	55	
4.58.	Esamo vandentiekio šulinio/kameros demontavimas: *EŠ - (3), EŠ - (15), EŠ - (22), EŠ - (23a), EŠ - (27), EŠ - (35), EŠ - (36), EŠ - (37), EŠ - (39), EŠ - (52), EŠ - (80), EŠ - (84), EŠ - (112), EŠ - (126), EŠ - (128), EŠ - (132), EŠ - (132.), EŠ - (133), EŠ - (139), EŠ - (139.), EŠ - (155), EŠ - (165), EŠ - (178), EŠ - (184), EŠ - (184a), EŠ - (188), EŠ - (212), EŠ - (216), EŠ - (222), EŠ - (232a), EŠ - (245)*	TS 4.3	kompl.	31	
4.59.	Esamo vandentiekio tinklo naikinimas (DN32-DN200)	TS 4.3	m	3024	
4.60.	Esamų komunikacijų pakabinimas		m	462	
4.61.	Pasijungimas prie esamo vandentiekio DN32		kompl.	3	
4.62.	Pasijungimas prie esamo vandentiekio DN50		kompl.	2	
4.63.	Pasijungimas prie esamo vandentiekio DN63		kompl.	2	
4.64.	Pasijungimas prie esamo vandentiekio DN65		kompl.	5	

4.65.	Pasijungimas prie esamo vandentiekio DN100		kompl.	7	
4.66.	Pasijungimas prie esamo vandentiekio DN110		kompl.	2	
4.67.	Pasijungimas prie esamo vandentiekio DN150		kompl.	2	
4.68.	Pasijungimas prie esamo vandentiekio DN160		kompl.	2	
4.69.	Pasijungimas prie esamo vandentiekio DN200		kompl.	2	
4.70.	Ardymo darbai (asfaltbetonio laužas) ir išvežimas ir pridavimas atliekų tvarkytojams, t.y. atliekos išvežamos į artimiausią įmonę, perdirbančią arba priimančią laikinam saugojimui statybines atliekas		t.	96	
4.71.	Gelžbetoninių šulinių ardymas (gelžbetonis) ir išvežimas ir pridavimas atliekų tvarkytojams, t.y. atliekos išvežamos į artimiausią įmonę, perdirbančią arba priimančią laikinam saugojimui statybines atliekas		t.	211	
4.72.	Grunto pašalinimas (gruntas) ir išvežimas ir pridavimas atliekų tvarkytojams, t.y. atliekos išvežamos į artimiausią įmonę, perdirbančią arba priimančią laikinam saugojimui statybines atliekas		t.	3775	
	5. DANGŲ ATSTATYMO DARBAI				
5.1.	Esamo asfalto dangos ardymas ir atstatymas	TS 4.6	m^2	501	
5.2.	Žvyro dangos ardymas ir atstatymas	TS 4.6	m^2	18	
5.3.	Pėsčiųjų tako ardymas ir atstatymas (betoninės trinkelės)	TS 4.6	m^2	398	
5.4.	Vėjos dangos ardymas ir atstatymas (Juodžemio užpylimas ir vejos atsodinimas)	TS 4.6	m^2	1461	
	6. ŽEMĖS DARBAI				
6.1.	Tranšėjos kasimas mechanizuotai	TS.3	m^3	25807	
6.2.	Tranšėjos kasimas rankiniu būdu	TS.3	m^3	774	
6.3.	Vamzdynų užpylimas atvežtiniu smėliniu gruntu, sutankinat	TS.3	m^3	2499	
6.4.	Vamzdynų užpylimas iškastu gruntu, sutankinat	TS.3	m^3	24073	
6.5.	Smėlio pasluoksnio įrengimas po šuliniais	TS.3	m^3	10	
6.6.	Perteklinio grunto išvežimas 2 km atstumu	TS.3	m^3	2509	

SSVA
STATYBOS SEKTORIAUS VYSTYMO AGENTŪRA

Viešoji įstaiga • kodas 305997589 • Linkmenų g. 28-1, LT-08217 Vilnius
tel. (8 5) 275 7927 • el. p. agentura@ssva.lt • www.ssva.lt

Išrašas iš statybos specialistų kvalifikacijos atestatų ir teisės pripažinimo dokumentų registro

SPECIALISTAS	
Vardas, pavardė:	**Kristina Puteikienė**

TEISĖS DOKUMENTAS			
Numeris:	**20512**	Ar galioja:	**TAIP**
Pirmą kartą išduotas:	**2008-01-18**		
Dokumento tipas:	Kvalifikacijos atestatas		

SUTEIKTA TEISĖ	
Nuo 2013-01-18 iki 2018-01-05	suteikta teisė eiti ypatingo statinio projekto dalies vadovės ir ypatingo statinio projekto dalies vykdymo priežiūros vadovės pareigas. Statiniai: gyvenamieji ir negyvenamieji pastatai; inžineriniai tinklai: vandentiekio ir nuotekų šalinimo; hidrotechnikos statiniai. Projekto dalys: vandentiekio ir nuotekų šalinimo, statybos skaičiuojamosios kainos nustatymo.
Nuo 2018-01-05 iki 2018-10-26	Suteikta teisė eiti ypatingojo statinio projekto dalies vadovės ir ypatingojo statinio projekto dalies vykdymo priežiūros vadovės pareigas. Statiniai: gyvenamieji ir negyvenamieji pastatai; susisiekimo komunikacijos; inžineriniai tinklai: vandentiekio ir nuotekų šalinimo; hidrotechnikos statiniai; kiti inžineriniai statiniai. Projekto dalys: vandentiekio ir nuotekų šalinimo, statybos skaičiuojamosios kainos nustatymo (vandentiekio ir nuotekų šalinimo darbams).
Nuo 2018-10-26	Suteikta teisė eiti ypatingojo statinio projekto dalies vadovės ir ypatingojo statinio projekto dalies vykdymo priežiūros vadovės pareigas. Statiniai: gyvenamieji ir negyvenamieji pastatai, susisiekimo komunikacijos, inžineriniai tinklai (vandentiekio ir nuotekų šalinimo), hidrotechnikos statiniai, kiti inžineriniai statiniai, taip pat minėti statiniai, esantys kultūros paveldo objekto teritorijoje, jo apsaugos zonoje, kultūros paveldo vietovėje. Projekto dalys: vandentiekio ir nuotekų šalinimo, statybos skaičiuojamosios kainos nustatymo (vandentiekio ir nuotekų šalinimo darbams).

KVALIFIKACIJOS TOBULINIMAS / TPD PATVIRTINIMAS	
2023-02-28	Pateikti kvalifikacijos tobulinimą įrodantys dokumentai pripažinti tinkamais.

Duomenys atnaujinti: 2023-09-21. Paieškos data: 2023-09-22.

Išrašas atspausdintas: .....

Išrašą atspausdino: .....

(vardas, pavardė, parašas)

Elektroninio dokumento nuorašas

KLAIPĖDOS VANDUO

2022-03- Nr. 2022/S.4-5/5.E-

Į 2022-03-07 gautą prašymą

P R I S I J U N G I M O S Ą L Y G O S

Vandens tiekimui **Klaipėdos** mieste.

Objekto pavadinimas ir adresas: **Vandentiekio tinklų rekonstravimas J. Janonio, Švyturio, Stadiono, Parko, H. Manto ir Liepojos g. Klaipėdos mieste.**

Statytojas (užsakovas): **AB „Klaipėdos vanduo“.**

Geriamo vandens tiekimui statytojas (užsakovas) privalo:

Rekonstruoti esamus AB „Klaipėdos vanduo“ vandentiekio tinklus.

Suprojektuoti bendro naudojimo skaičiuotino diametro vandentiekio tinklus, prijungimą numatant prie AB „Klaipėdos vanduo“ nuosavybės teise priklausančių vandentiekio tinklų.

Esamus skirstomuosius vandentiekio tinklus ir daugiabučių namų įvadus, kurie prijungti prie rekonstruojamo tinklo, perjungti prie naujai suprojektuotų bendro naudojimo vandentiekio tinklų.

Esamus gyvenamųjų namų įvadus atjungti nuo rekonstruojamo vandentiekio tinklo, prijungiant prie artimiausių AB „Klaipėdos vanduo“ skirstomųjų vandentiekio tinklų.

Prisijungimo šuliniuose, planuojamose vandentiekio tinklų susikirtimo vietose įrengti europietiško tipo tinklų uždaromąją armatūrą su guma vulkanizuotais skląsčiais.

Užtikrinti geriamojo ir priešgaisrinio vandentiekio reikalavimus.

Kiti reikalavimai:

Vandentiekio įvadų perjungimo vietas suderinti su sklypų savininkais.

Nenaudojamus tinklus ir įrenginius atjungti, bei demontuoti.

Vandentiekio tinklus kloti gatvėse ir bendro naudojimo teritorijose, išlaikant tinklų ir įrenginių apsaugos zonų reikalavimus, bei tinklų normatyvinius įgilinimus, numatytus galiojančiais teisės aktais.

Esant būtinybei tinklus projektuoti privačiame žemės sklype, arba kai statinius numatoma statyti arčiau savininkų sklypų ribų, negu numatyta teisės aktuose, gauti rašytinį žemės sklypo savininko sutikimą. Sutikimą pateikti projekto sudėtyje.

Įrengiant šulinius vandeningame grunte, vadovautis STR 2.07.01:2003 p.320.6. reikalavimais.

Šulinių liukai, įrengiami važiuojamoje kelio dalyje, turi būti pagaminti iš kalaus ketaus, įstatomi („plaukiojančio“ tipo) su pragumuota tarpine, maksimaliai nepralaidūs paviršiniam vandeniui, automatiniu fiksavimu.

Atliekant projektavimo ir statybos darbus vadovautis normatyviniais statybos techniniais dokumentais, tinklus projektuoti iš vamzdžių, armatūros ir fasoninių dalių pagal bendrovės patvirtintus standartus.

Visi aktualūs bendrovės standartai patalpinti https://www.vanduo.lt/standartai/.

AB „Klaipėdos vanduo“

Įmonės k.: 140089260
PVM k.: LT400892610
Ryšininkų g. 11, LT-91116 Klaipėda

(8 46) 220220
info@vanduo.lt
www.vanduo.lt

Projekte turi būti pažymėtos nuosavybės teise arba kitokia teise priklausančių sklypų ribos (pagal VĮ „Registrų centras“ arba kitų šaltinių duomenis).

Pateikti bendrovei projektinės dokumentacijos komplektų skaičius – 3 egz. ir 1 kompl. CD (skaitmeninėse laikmenose).

Nustatyta tvarka gauti AB „Klaipėdos vanduo” pritarimą projektui:

- Jei projektas bus derinamas informacinėje sistemoje „Infostatyba“, norint užtikrinti sklandų ir greitą projekto sprendinių derinimą siūlome prieš įkeliant projektą į informacinę sistemą „Infostatyba“ bendrovei pateikti projekto skaitmeninį variantą (pdf formatu) ir gauti bendrovės pritarimą.
- Jei projektas nebus derinamas per informacinę sistemą „Infostatyba“, bendrovei pateikti projekto skaitmeninį variantą (pdf formatu) ir gauti bendrovės pritarimą.

Priduodant objektą, pateikti AB „Klaipėdos vanduo” pastatytų inžinerinių tinklų planus ir vieną inžinerinių tinklų plano kopiją skaitmeniniame variante. Plane atvaizduoti visus, t. y. ir mažesnio nei 1000 mm skersmens arba matmenų, šulinių / kamerų, požeminių sklendžių kontūrus ir sudaryti jų korteles, bei atlikti pastatytų tinklų kadastrinius matavimus.

Infrastruktūros statybos skyriaus inžinierė Violeta Kripaitienė

Rengė: Violeta Kripaitienė, tel. (8 46) 220 220, el. p.: violeta.kripaitiene@vanduo.lt

DETALŪS METADUOMENYS	
Dokumento sudarytojas (-ai)	Klaipėdos vanduo, AB, Ryšininkų g., 11, LT-91116 Klaipėda, Lietuva (2022-03-23 10:29:37)
Dokumento pavadinimas (antraštė)	Vandentiekio tinklų rekonstravimas J. Janonio, Švyturio, Stadiono, Parko, H. Manto ir Liepojos g. Klaipėdos mieste.
Dokumento registracijos data ir numeris	2022-03-23 Nr. 2022/S.4-5/5.E-414
Dokumento gavimo data ir dokumento gavimo registracijos numeris	-
Dokumento specifikacijos identifikavimo žymuo	ADOC-V1.0
Parašo paskirtis	Pasirašymas
Parašą sukūrusio asmens vardas, pavardė ir pareigos	Violeta Kripaitienė, Inžinierė
Parašo sukūrimo data ir laikas	2022-03-23 10:28:41 (GMT+02:00)
Parašo formatas	XAdES-T
Laiko žymoje nurodytas laikas	2022-03-23 10:29:23 (GMT+02:00)
Informacija apie sertifikavimo paslaugos teikėją	EID-SK 2016,2.5.4.97=#160e4e545245452d313037343730313 3,AS Sertifitseerimiskeskus,EE
Sertifikato galiojimo laikas	2021-08-02 17:13:34–2026-08-01 23:59:59
Parašo paskirtis	Registravimas
Parašą sukūrusio asmens vardas, pavardė ir pareigos	Klaipėdos vanduo DVS, sistema
Parašo sukūrimo data ir laikas	2022-03-23 10:29:27 (GMT+02:00)
Parašo formatas	XAdES-EPES
Laiko žymoje nurodytas laikas	-
Informacija apie sertifikavimo paslaugos teikėją	RCSC IssuingCA,VI Registru centras - i.k. 124110246,RCSC,LT
Sertifikato galiojimo laikas	2020-08-10 09:14:15–2023-08-10 09:14:15
Informacija apie būdus, naudotus metaduomenų vientisumui užtikrinti	"Dokumento registravimas" paskirties metaduomenų vientisumas užtikrintas naudojant CN=AB Klaipėdos vanduo, O=AB Klaipėdos vanduo į.k. 140089260, L=Klaipėda, S=Lietuva, C=LT sertifikatą, sertifikatas galioja 2020-08-10 09:14:15–2023-08-10 09:14:15
Pagrindinio dokumento priedų skaičius	-
Pagrindinio dokumento pridedamų dokumentų skaičius	-
Programinės įrangos, kuria naudojantis sudarytas elektroninis dokumentas, pavadinimas	DocLogix v12.8.6.0
Informacija apie elektroninio dokumento ir elektroninio (-ių) parašo (-ų) tikrinimą (tikrinimo data)	Tikrinant dokumentą nenustatyta jokių klaidų (2022-03-23 10:29:37)
Elektroninio dokumento nuorašo atspausdinimo data ir ją atspausdinęs darbuotojas	2022-03-23 10:29:37 atspausdino Violeta Kripaitienė
Paieškos nuoroda	-
Papildomi metaduomenys	-

Elena Kasperavičienė

Savininko vardas, pavardė

Liepojos 236, tel. 867358837

Adresas, telefono nr.

SUTIKIMAS Nr. 1

2022-10-28

Data

Sutinkame, jog projekte „Vandentiekio tinklų Liepojos gatvėje, Klaipėdos mieste rekonstravimo projektas“, suprojektuoti vandentiekio tinklai, numatomi Liepojos g. 236, Klaipėda sklype (kad. Nr. 2101/0002:340), kurį nuosavybes teise valdo savininkas Elena Kasperavičienė, gim. 1931-02-09.

Taip pat sutinkame, jog po minėto vandens tinklo įrengimo darbų būtų pakoreguota sklypo kadastrinė byla (patikslinta Vandens tiekimo ir nuotekų, paviršinių nuotekų infrastruktūros apsaugos zona).

Pretenzijų neturiu ir ateityje nepareikšiu.

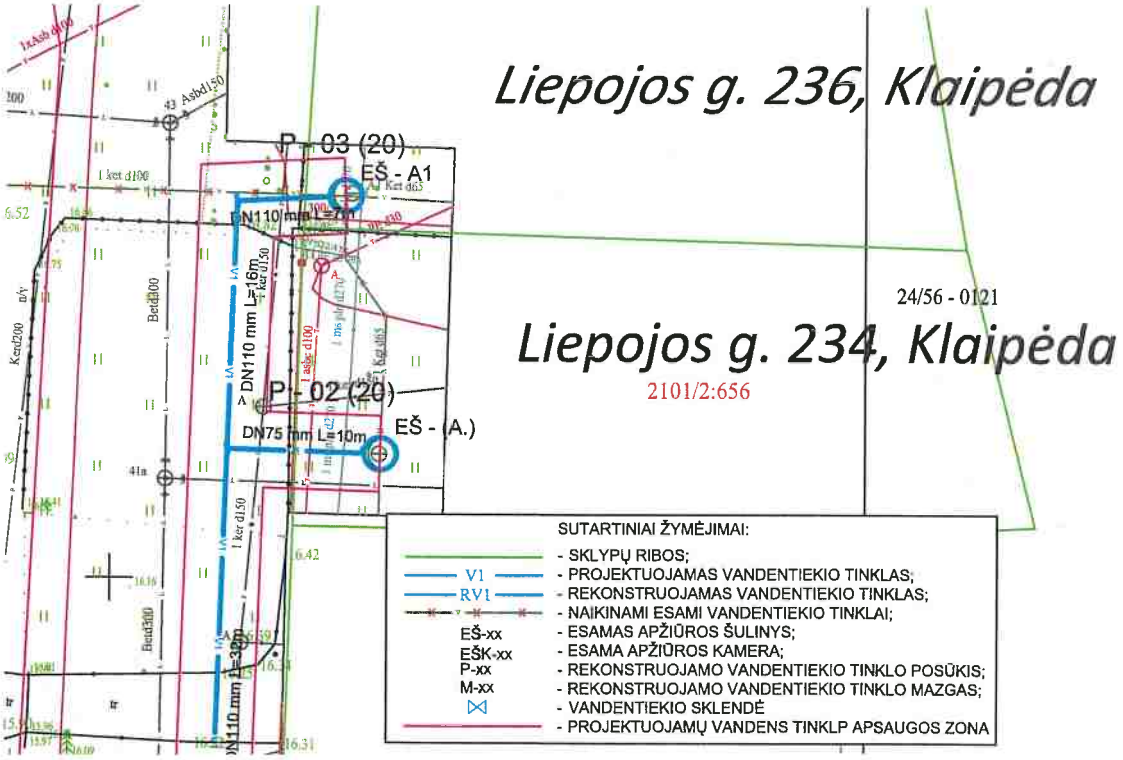

Statinio pavadinimas: Vandentiekio tinklų Liepojos gatvėje, Klaipėdos mieste rekonstravimo projektas

Adresas: Liepojos g. 236, Klaipėda

LIETUVOS RESPUBLIKOS SPECIALIŲJŲ ŽEMĖS NAUDOJIMO SĄLYGŲ ĮSTATYMAS

43 straipsnis. Specialiosios žemės naudojimo sąlygos vandens tiekimo ir nuotekų, paviršinių nuotekų tvarkymo infrastruktūros apsaugos zonose

1. Vandens tiekimo ir nuotekų, paviršinių nuotekų tvarkymo infrastruktūros apsaugos zonose draudžiama:
1) pilti druskas (išskyrus atvejus, kai druska barstomi keliai);
2) sandėliuoti pašarus, trąšas bei chemines medžiagas, išskyrus šio straipsnio 2 dalies 8 punkte nurodytus atvejus;
3) statyti ir (ar) įrengti sąvartynus, didelių gabaritų atliekų surinkimo aikšteles;
4) pilti chemines medžiagas ir jų tirpalus, naftą ir jos produktus;
5) vykdyti grunto sprogdinimo darbus;
6) vandens telkiniuose nuleisti inkarus, plaukti su nuleistais inkarais ir kitais vandens telkinių dugną siekiančiais įrankiais. Šis reikalavimas negalioja magistralinių vamzdynų, kurių skersmuo yra 400 milimetrų ir didesnis, įgilintų ne mažiau kaip 10 metrų nuo vandens telkinio dugno, apsaugos zonose, įvertinant galimą vandens telkinio dugno išplovimą ir pasikeitimą;
7) vandens telkiniuose cheminėmis medžiagomis naikinti augaliją;
8) gadinti, užtverti ar užversti kelius, skirtus privažiuoti prie vandens tiekimo ir nuotekų, paviršinių nuotekų tvarkymo infrastruktūros.

Elena Kasperavičienė

Savininko vardas, pavardė, parašas

VALSTYBĖS ĮMONĖ REGISTRŲ CENTRAS
Lvivo g. 25-101, 09320 Vilnius, tel. (8 5) 2688 262, el. p. info@registrucentras.lt
Duomenys kaupiami ir saugomi Juridinių asmenų registre, kodas 124110246

NEKILNOJAMOJO TURTO REGISTRO DUOMENŲ BAZĖS IŠRAŠAS

2022-10-24 10:23:24

1. Nekilnojamojo turto registre įregistruotas turtas:

Registro Nr.: **21/2253**
Registro tipas: **Žemės sklypas**
Sudarymo data: **1997-01-09**
Adresas: **Klaipėda, Liepojos g. 236**

2. Nekilnojamieji daiktai:

2.1. **Žemės sklypas**

Unikalus daikto numeris: **2101-0002-0340**
Žemės sklypo kadastro numeris ir kadastro vietovės pavadinimas: **2101/0002:340 Klaipėdos m. k.v.**
Daikto pagrindinė naudojimo paskirtis: **Kita**
Žemės sklypo naudojimo būdas: **Gyvenamosios teritorijos**
Žemės sklypo naudojimo pobūdis: **Mažaaukščių gyvenamųjų namų statybos**
Žemės sklypo plotas: **0.1620 ha**
Užstatyta teritorija: **0.1620 ha**
Žemės ūkio naudmenų našumo balas: **40.0**
Matavimų tipas: **Žemės sklypas suformuotas atliekant kadastrinius matavimus**
Kadastro duomenų nustatymo data: **1997-01-09**
Teritorija, kurioje taikomos specialiosios žemės naudojimo sąlygos: **Elektroninių ryšių tinklų elektroninių ryšių infrastruktūros apsaugos zonos (III skyrius, vienuoliktasis skirsnis)**
Teritorijos unikalus numeris: **100355319**
Teritorijos nustatymo data: **2022-06-30**
Žymos apie teritoriją padarymo data: **2022-07-11**
Teritorija, kurioje taikomos specialiosios žemės naudojimo sąlygos: **Elektros tinklų apsaugos zonos (III skyrius, ketvirtasis skirsnis)**
Teritorijos unikalus numeris: **100094119**
Teritorijos nustatymo data: **2021-10-25**
Žymos apie teritoriją padarymo data: **2021-11-05**
Teritorija, kurioje taikomos specialiosios žemės naudojimo sąlygos: **Elektros tinklų apsaugos zonos (III skyrius, ketvirtasis skirsnis)**
Teritorijos unikalus numeris: **100112295**
Teritorijos nustatymo data: **2021-10-25**
Žymos apie teritoriją padarymo data: **2021-11-16**
Teritorija, kurioje taikomos specialiosios žemės naudojimo sąlygos: **Skirstomųjų dujotiekių apsaugos zonos (III skyrius, šeštasis skirsnis)**
Teritorijos unikalus numeris: **100122656**
Teritorijos nustatymo data: **2021-10-25**
Žymos apie teritoriją padarymo data: **2021-11-23**

3. Daikto priklausiniai iš kito registro: įrašų nėra

4. Nuosavybė:

4.1. **Nuosavybės teisė**

Savininkas: **ELENA KASPERAVIČIENĖ, gim. 1931-02-09**
Daiktas: **žemės sklypas Nr. 2101-0002-0340, aprašytas p. 2.1.**
Įregistravimo pagrindas: **1996-12-13 Valstybinės žemės sklypo pirkimo - pardavimo sutartis Nr. P21/96-0589**
Įrašas galioja: **Nuo 1997-01-09**

5. Valstybės ir savivaldybių žemės patikėjimo teisė: įrašų nėra

6. Kitos daiktinės teisės : įrašų nėra

7. Juridiniai faktai: įrašų nėra

8. Žymos: įrašų nėra

9. Teritorijos, kuriose taikomos specialiosios žemės naudojimo sąlygos:

9.1. **Vandens tiekimo ir nuotekų, paviršinių nuotekų tvarkymo infrastruktūros apsaugos zonos (III skyrius, dešimtasis skirsnis)**

Daiktas: **žemės sklypas Nr. 2101-0002-0340, aprašytas p. 2.1.**
Įregistravimo pagrindas: **2019-06-06 Lietuvos Respublikos specialiųjų žemės naudojimo sąlygų įstatymas Nr. XIII-2166**
2019-12-19 Lietuvos Respublikos žemės ūkio ministro įsakymas Nr. 3D-711
Įrašas galioja: **Nuo 2020-01-02**

9.2. **Skirstomųjų dujotiekių apsaugos zonos (III skyrius, šeštasis skirsnis)**

Daiktas: **žemės sklypas Nr. 2101-0002-0340, aprašytas p. 2.1.**
Įregistravimo pagrindas: **2019-06-06 Lietuvos Respublikos specialiųjų žemės naudojimo sąlygų įstatymas Nr. XIII-2166**
2019-12-19 Lietuvos Respublikos žemės ūkio ministro įsakymas Nr. 3D-711
Plotas: **0.0346 ha**
Įrašas galioja: **Nuo 2020-01-02**

9.3. **Elektroninių ryšių tinklų elektroninių ryšių infrastruktūros apsaugos zonos (III skyrius, vienuoliktasis skirsnis)**

Daiktas: **žemės sklypas Nr. 2101-0002-0340, aprašytas p. 2.1.**
Įregistravimo pagrindas: **2019-06-06 Lietuvos Respublikos specialiųjų žemės naudojimo sąlygų įstatymas Nr. XIII-2166**
2019-12-19 Lietuvos Respublikos žemės ūkio ministro įsakymas Nr. 3D-711
Plotas: **0.0464 ha**
Įrašas galioja: **Nuo 2020-01-02**

10. Daikto registravimas ir kadastro žymos: įrašų nėra

11. Registro pastabos ir nuorodos: įrašų nėra

12. Kita informacija: įrašų nėra

13. Informacija apie duomenų sandoriui tikslinimą: įrašų nėra

Dokumentą atspausdino AUKSĖ STANIONYTĖ

DONATAS STRIELA

Savininko vardas, pavardė

Liepojos g. 234, +370 657 90 300

Adresas, telefono nr.

SUTIKIMAS Nr. 2

2022.11.04

Data

Sutinkame, jog projekte „Vandentiekio tinklų Liepojos gatvėje, Klaipėdos mieste rekonstravimo projektas“, suprojektuoti vandentiekio tinklai, numatomi Liepojos g. 234, Klaipėda sklype (kad. Nr. 2101/0002:656), kurį nuosavybes teise valdo savininkas DONATAS STRIELA, gim. 1953-07-30.

Taip pat sutinkame, jog po minėto vandens tinklo įrengimo darbų būtų pakoreguota sklypo kadastrinė byla (patikslinta Vandens tiekimo ir nuotekų, paviršinių nuotekų infrastruktūros apsaugos zona).

Pretenzijų neturiu ir ateityje nepareikšiu. Su šito punkto atsisakau Donatas Streila

Statinio pavadinimas: Vandentiekio tinklų Liepojos gatvėje, Klaipėdos mieste rekonstravimo projektas

Adresas: Liepojos g. 234, Klaipėda

LIETUVOS RESPUBLIKOS SPECIALIŲJŲ ŽEMĖS NAUDOJIMO SĄLYGŲ ĮSTATYMAS

43 straipsnis. Specialiosios žemės naudojimo sąlygos vandens tiekimo ir nuotekų, paviršinių nuotekų tvarkymo infrastruktūros apsaugos zonose

1. Vandens tiekimo ir nuotekų, paviršinių nuotekų tvarkymo infrastruktūros apsaugos zonose draudžiama:
1) pilti druskas (išskyrus atvejus, kai druska barstomi keliai);
2) sandėliuoti pašarus, trąšas bei chemines medžiagas, išskyrus šio straipsnio 2 dalies 8 punkte nurodytus atvejus;
3) statyti ir (ar) įrengti sąvartynus, didelių gabaritų atliekų surinkimo aikšteles;
4) pilti chemines medžiagas ir jų tirpalus, naftą ir jos produktus;
5) vykdyti grunto sprogdinimo darbus;
6) vandens telkiniuose nuleisti inkarus, plaukti su nuleistais inkarais ir kitais vandens telkinių dugną siekiančiais įrankiais. Šis reikalavimas negalioja magistralinių vamzdynų, kurių skersmuo yra 400 milimetrų ir didesnis, įgilintų ne mažiau kaip 10 metrų nuo vandens telkinio dugno, apsaugos zonose, įvertinant galimą vandens telkinio dugno išplovimą ir pasikeitimą;
7) vandens telkiniuose cheminėmis medžiagomis naikinti augaliją;
8) gadinti, užtverti ar užversti kelius, skirtus privažiuoti prie vandens tiekimo ir nuotekų, paviršinių nuotekų tvarkymo infrastruktūros.

Donatas Streila

Savininko vardas, pavardė, parašas

P.S. Po to, kaip bus atlikti darbai, aplinka toj vietoj t.b. sutvarkyta.

VALSTYBĖS ĮMONĖ REGISTRŲ CENTRAS
Lvivo g. 25-101, 09320 Vilnius, tel. (8 5) 2688 262, el. p. info@registrucentras.lt
Duomenys kaupiami ir saugomi Juridinių asmenų registre, kodas 124110246

NEKILNOJAMOJO TURTO REGISTRO DUOMENŲ BAZĖS IŠRAŠAS

2022-10-24 10:23:46

1. Nekilnojamojo turto registre įregistruotas turtas:

Registro Nr.: **21/4984**
Registro tipas: **Žemės sklypas su statiniais**
Sudarymo data: **1999-06-09**
Adresas: **Klaipėda, Liepojos g. 234**

2. Nekilnojamieji daiktai:

2.1. **Žemės sklypas**

Unikalus daikto numeris: **2101-0002-0656**
Žemės sklypo kadastro numeris ir kadastro vietovės pavadinimas: **2101/0002:656 Klaipėdos m. k.v.**
Daikto pagrindinė naudojimo paskirtis: **Kita**
Žemės sklypo naudojimo būdas: **Vienbučių ir dvibučių gyvenamųjų pastatų teritorijos**
Žemės sklypo plotas: **0.0897 ha**
Užstatyta teritorija: **0.0873 ha**
Vandens telkinių plotas: **0.0024 ha**
Žemės ūkio naudmenų našumo balas: **40.0**
Matavimų tipas: **Žemės sklypas suformuotas atliekant kadastrinius matavimus**
Vidutinė rinkos vertė: **48800 Eur**
Vidutinės rinkos vertės nustatymo data: **2017-03-14**
Vidutinės rinkos vertės nustatymo būdas: **Masinis vertinimas**
Kadastro duomenų nustatymo data: **2017-03-14**
Teritorija, kurioje taikomos specialiosios žemės naudojimo sąlygos: **Elektroninių ryšių tinklų elektroninių ryšių infrastruktūros apsaugos zonos (III skyrius, vienuoliktasis skirsnis)**
Teritorijos unikalus numeris: **100355319**
Teritorijos nustatymo data: **2022-06-30**
Žymos apie teritoriją padarymo data: **2022-07-11**
Teritorija, kurioje taikomos specialiosios žemės naudojimo sąlygos: **Elektros tinklų apsaugos zonos (III skyrius, ketvirtasis skirsnis)**
Teritorijos unikalus numeris: **100094119**
Teritorijos nustatymo data: **2021-10-25**
Žymos apie teritoriją padarymo data: **2021-11-05**
Teritorija, kurioje taikomos specialiosios žemės naudojimo sąlygos: **Elektros tinklų apsaugos zonos (III skyrius, ketvirtasis skirsnis)**
Teritorijos unikalus numeris: **100112295**
Teritorijos nustatymo data: **2021-10-25**
Žymos apie teritoriją padarymo data: **2021-11-16**
Teritorija, kurioje taikomos specialiosios žemės naudojimo sąlygos: **Skirstomųjų dujotiekių apsaugos zonos (III skyrius, šeštasis skirsnis)**
Teritorijos unikalus numeris: **100122656**
Teritorijos nustatymo data: **2021-10-25**
Žymos apie teritoriją padarymo data: **2021-11-23**

2.2. **Pastatas - Gyvenamasis namas**

Aprašymas / pastabos: **Terasos, paž.plane-T užstatytas plotas-32.44 kv.m**
Unikalus daikto numeris: **2199-1007-8019**
Daikto pagrindinė naudojimo paskirtis: **Gyvenamoji (vieno buto pastatai)**
Žymėjimas plane: **1A2p**
Statybos pradžios metai: **1991**
Statybos pabaigos metai: **2000**
Statinio kategorija: **Neypatingasis**
Baigtumo procentas: **100 %**
Šildymas: **Vietinis centrinis šildymas**
Vandentiekis: **Komunalinis vandentiekis**
Nuotekų šalinimas: **Komunalinis nuotekų šalinimas**
Dujos: **Gamtinės**
Sienos: **Plytos**
Stogo danga: **Metalas**
Aukštų skaičius: **2**
Bendras plotas: **579.37 kv. m**
Naudingas plotas: **449.71 kv. m**
Gyvenamasis plotas: **225.55 kv. m**
Rūsių (pusrūsių) plotas: **129.66 kv. m**
Tūris: **2616 kub. m**
Užstatytas plotas: **216.00 kv. m**
Kambarių skaičius: **8**
Koordinatė X: **6183461**
Koordinatė Y: **319993**
Atkūrimo sąnaudos (statybos vertė): **460000 Eur**
Fizinio nusidėvėjimo procentas: **14 %**
Atkuriamoji vertė: **396000 Eur**
Atkūrimo sąnaudų (statybos vertės) ir atkuriamosios vertės nustatymo data: **2017-01-03**
Vidutinė rinkos vertė: **234000 Eur**
Vidutinės rinkos vertės nustatymo būdas: **Masinis vertinimas**
Vidutinės rinkos vertės nustatymo data: **2017-01-03**
Kadastro duomenų nustatymo data: **2017-01-03**

3. Daikto priklausiniai iš kito registro: įrašų nėra

4. Nuosavybė:

4.1. **Nuosavybės teisė**

Savininkas: **DONATAS STRIELA, gim. 1953-07-30**
Daiktas: **pastatas Nr. 2199-1007-8019, aprašytas p. 2.2.**

Įregistravimo pagrindas: **1991-06-17 Leidimas vykdyti statybos darbus Nr. 101/91**
2018-12-04 Deklaracija apie statybos užbaigimą / paskirties pakeitimą Nr. ACCR-20-181204-02885
Įrašas galioja: **Nuo 2018-12-04**

4.2. **Nuosavybės teisė**
Savininkas: **DONATAS STRIELA, gim. 1953-07-30**
Daiktas: **žemės sklypas Nr. 2101-0002-0656, aprašytas p. 2.1.**
Įregistravimo pagrindas: **1999-06-04 Valstybinės žemės sklypo pirkimo - pardavimo sutartis Nr. P21/99-0297**
Įrašas galioja: **Nuo 1999-06-09**

5. Valstybės ir savivaldybių žemės patikėjimo teisė: įrašų nėra

6. Kitos daiktinės teisės : įrašų nėra

7. Juridiniai faktai: įrašų nėra

8. Žymos: įrašų nėra

9. Teritorijos, kuriose taikomos specialiosios žemės naudojimo sąlygos:

9.1. **Vandens tiekimo ir nuotekų, paviršinių nuotekų tvarkymo infrastruktūros apsaugos zonos (III skyrius, dešimtasis skirsnis)**
Daiktas: **žemės sklypas Nr. 2101-0002-0656, aprašytas p. 2.1.**
Įregistravimo pagrindas: **2019-06-06 Lietuvos Respublikos specialiųjų žemės naudojimo sąlygų įstatymas Nr. XIII-2166**
2019-12-19 Lietuvos Respublikos žemės ūkio ministro įsakymas Nr. 3D-711
Plotas: **0.0427 ha**
Įrašas galioja: **Nuo 2020-01-02**

9.2. **Skirstomųjų dujotiekių apsaugos zonos (III skyrius, šeštasis skirsnis)**
Daiktas: **žemės sklypas Nr. 2101-0002-0656, aprašytas p. 2.1.**
Įregistravimo pagrindas: **2019-06-06 Lietuvos Respublikos specialiųjų žemės naudojimo sąlygų įstatymas Nr. XIII-2166**
2019-12-19 Lietuvos Respublikos žemės ūkio ministro įsakymas Nr. 3D-711
Plotas: **0.0115 ha**
Įrašas galioja: **Nuo 2020-01-02**

9.3. **Elektros tinklų apsaugos zonos (III skyrius, ketvirtasis skirsnis)**
Daiktas: **žemės sklypas Nr. 2101-0002-0656, aprašytas p. 2.1.**
Įregistravimo pagrindas: **2019-06-06 Lietuvos Respublikos specialiųjų žemės naudojimo sąlygų įstatymas Nr. XIII-2166**
2019-12-19 Lietuvos Respublikos žemės ūkio ministro įsakymas Nr. 3D-711
Plotas: **0.0076 ha**
Įrašas galioja: **Nuo 2020-01-02**

9.4. **Elektroninių ryšių tinklų elektroninių ryšių infrastruktūros apsaugos zonos (III skyrius, vienuoliktasis skirsnis)**
Daiktas: **žemės sklypas Nr. 2101-0002-0656, aprašytas p. 2.1.**
Įregistravimo pagrindas: **2019-06-06 Lietuvos Respublikos specialiųjų žemės naudojimo sąlygų įstatymas Nr. XIII-2166**
2019-12-19 Lietuvos Respublikos žemės ūkio ministro įsakymas Nr. 3D-711
Plotas: **0.0137 ha**
Įrašas galioja: **Nuo 2020-01-02**

10. Daikto registravimas ir kadastro žymos:

10.1. **Kadastrinius matavimus atliko (kadastro žyma)**
ANDRIUS MONKEVIČIUS
Daiktas: **pastatas Nr. 2199-1007-8019, aprašytas p. 2.2.**
Įregistravimo pagrindas: **2015-12-30 Kvalifikacijos pažymėjimas Nr. 2M-M-2347**
2017-01-03 Nekilnojamojo daikto kadastro duomenų byla
Įrašas galioja: **Nuo 2018-12-04**

10.2. **Suformuotas naujas (daikto registravimas)**
Daiktas: **pastatas Nr. 2199-1007-8019, aprašytas p. 2.2.**
Įregistravimo pagrindas: **2017-01-03 Nekilnojamojo daikto kadastro duomenų byla**
2018-12-04 Deklaracija apie statybos užbaigimą / paskirties pakeitimą Nr. ACCR-20-181204-02885
Įrašas galioja: **Nuo 2018-12-04**

10.3. **Kadastrinius matavimus atliko (kadastro žyma)**
ANDRIUS MONKEVIČIUS
Daiktas: **žemės sklypas Nr. 2101-0002-0656, aprašytas p. 2.1.**
Įregistravimo pagrindas: **2015-12-30 Kvalifikacijos pažymėjimas Nr. 2M-M-2347**
2017-03-14 Nekilnojamojo daikto kadastro duomenų byla
Įrašas galioja: **Nuo 2017-05-12**

10.4. **Kadastro duomenų tikslinimas (daikto registravimas)**
Daiktas: **žemės sklypas Nr. 2101-0002-0656, aprašytas p. 2.1.**
Įregistravimo pagrindas: **2017-03-14 Nekilnojamojo daikto kadastro duomenų byla**
2017-05-02 Nacionalinės žemės tarnybos teritorinio skyriaus vedėjo sprendimas Nr. 13SK-152-(14.13.111.)
Įrašas galioja: **Nuo 2017-05-12**

11. Registro pastabos ir nuorodos: įrašų nėra

12. Kita informacija: įrašų nėra

13. Informacija apie duomenų sandoriui tikslinimą: įrašų nėra

Dokumentą atspausdino AUKSĖ STANIONYTĖ

Adolfas Petreikis

Savininko vardas, pavardė

Liepojos 228, 869924921

Adresas, telefono nr.

2022 x 28

SUTIKIMAS Nr. 3

Data

Sutinkame, jog projekte „Vandentiekio tinklų Liepojos gatvėje, Klaipėdos mieste rekonstravimo projektas“, suprojektuoti vandentiekio tinklai, numatomi Liepojos g. 228, Klaipėda sklype (kad. Nr. 2101/0002:404), kurį nuosavybes teise valdo savininkas Adolfas Petreikis, gim. 1949-01-17.

Taip pat sutinkame, jog po minėto vandens tinklo įrengimo darbų būtų pakoreguota sklypo kadastrinė byla (patikslinta Vandens tiekimo ir nuotekų, paviršinių nuotekų infrastruktūros apsaugos zona).

Pretenzijų neturiu ir ateityje nepareikšiu.

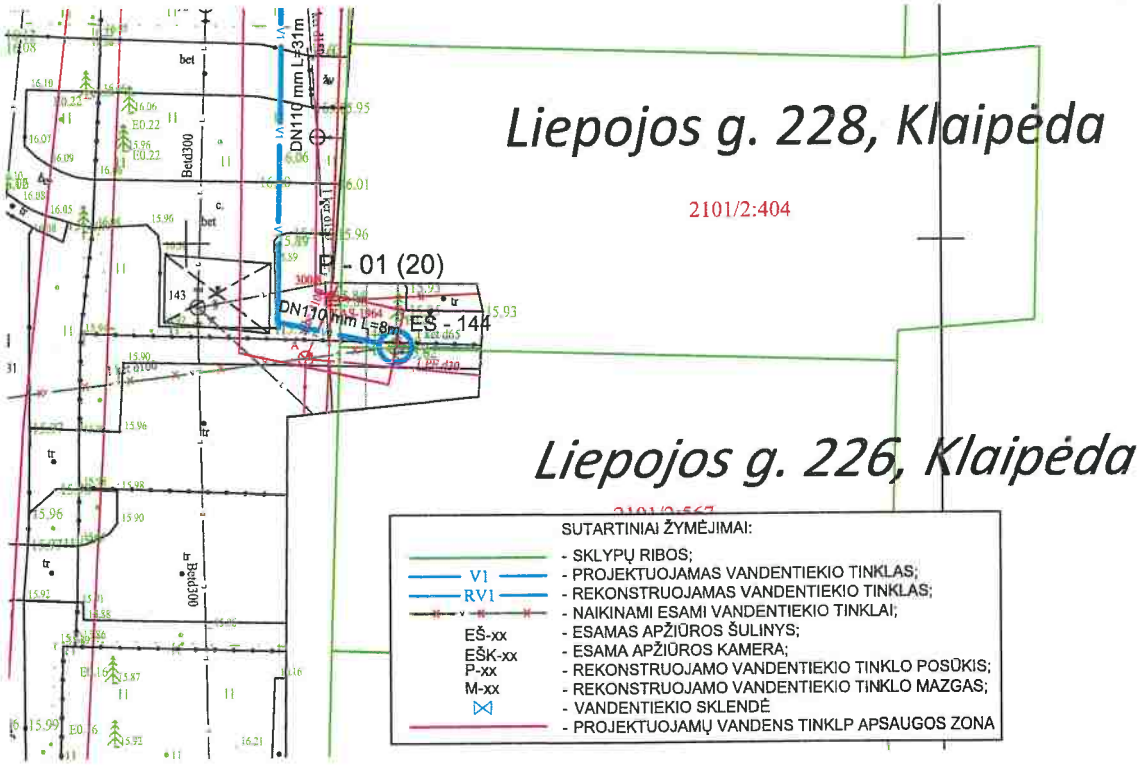

Statinio pavadinimas: Vandentiekio tinklų Liepojos gatvėje, Klaipėdos mieste rekonstravimo projektas

Adresas: Liepojos g. 228, Klaipėda

LIETUVOS RESPUBLIKOS SPECIALIŲJŲ ŽEMĖS NAUDOJIMO SĄLYGŲ ĮSTATYMAS

43 straipsnis. Specialiosios žemės naudojimo sąlygos vandens tiekimo ir nuotekų, paviršinių nuotekų tvarkymo infrastruktūros apsaugos zonose

1. Vandens tiekimo ir nuotekų, paviršinių nuotekų tvarkymo infrastruktūros apsaugos zonose draudžiama:
1) pilti druskas (išskyrus atvejus, kai druska barstomi keliai);
2) sandėliuoti pašarus, trąšas bei chemines medžiagas, išskyrus šio straipsnio 2 dalies 8 punkte nurodytus atvejus;
3) statyti ir (ar) įrengti sąvartynus, didelių gabaritų atliekų surinkimo aikšteles;
4) pilti chemines medžiagas ir jų tirpalus, naftą ir jos produktus;
5) vykdyti grunto sprogdinimo darbus;
6) vandens telkiniuose nuleisti inkarus, plaukti su nuleistais inkarais ir kitais vandens telkinių dugną siekiančiais įrankiais. Šis reikalavimas negalioja magistralinių vamzdynų, kurių skersmuo yra 400 milimetrų ir didesnis, įgilintų ne mažiau kaip 10 metrų nuo vandens telkinio dugno, apsaugos zonose, įvertinant galimą vandens telkinio dugno išplovimą ir pasikeitimą;
7) vandens telkiniuose cheminėmis medžiagomis naikinti augaliją;
8) gadinti, užtverti ar užversti kelius, skirtus privažiuoti prie vandens tiekimo ir nuotekų, paviršinių nuotekų tvarkymo infrastruktūros.

Adolfas Petreikis

Savininko vardas, pavardė, parašas

VALSTYBĖS ĮMONĖ REGISTRŲ CENTRAS
Lvivo g. 25-101, 09320 Vilnius, tel. (8 5) 2688 262, el. p. info@registrucentras.lt
Duomenys kaupiami ir saugomi Juridinių asmenų registre, kodas 124110246

NEKILNOJAMOJO TURTO REGISTRO DUOMENŲ BAZĖS IŠRAŠAS

2022-10-24 10:24:08

1. Nekilnojamojo turto registre įregistruotas turtas:

Registro Nr.: **21/2474**
Registro tipas: **Žemės sklypas su statiniais**
Sudarymo data: **1997-09-18**
Adresas: **Klaipėda, Liepojos g. 228**

2. Nekilnojamieji daiktai:

2.1. **Žemės sklypas**

Unikalus daikto numeris: **2101-0002-0404**
Žemės sklypo kadastro numeris ir kadastro vietovės pavadinimas: **2101/0002:404 Klaipėdos m. k.v.**
Daikto pagrindinė naudojimo paskirtis: **Kita**
Žemės sklypo naudojimo būdas: **Vienbučių ir dvibučių gyvenamųjų pastatų teritorijos**
Žemės sklypo plotas: **0.0901 ha**
Užstatyta teritorija: **0.0901 ha**
Žemės ūkio naudmenų našumo balas: **40.0**
Matavimų tipas: **Žemės sklypas suformuotas atliekant kadastrinius matavimus**
Vidutinė rinkos vertė: **51000 Eur**
Vidutinės rinkos vertės nustatymo data: **2018-12-03**
Vidutinės rinkos vertės nustatymo būdas: **Masinis vertinimas**
Kadastro duomenų nustatymo data: **2018-09-06**
Teritorija, kurioje taikomos specialiosios žemės naudojimo sąlygos: **Elektroninių ryšių tinklų elektroninių ryšių infrastruktūros apsaugos zonos (III skyrius, vienuoliktasis skirsnis)**
Teritorijos unikalus numeris: **100355319**
Teritorijos nustatymo data: **2022-06-30**
Žymos apie teritoriją padarymo data: **2022-07-11**
Teritorija, kurioje taikomos specialiosios žemės naudojimo sąlygos: **Elektros tinklų apsaugos zonos (III skyrius, ketvirtasis skirsnis)**
Teritorijos unikalus numeris: **100112295**
Teritorijos nustatymo data: **2021-10-25**
Žymos apie teritoriją padarymo data: **2021-11-16**
Teritorija, kurioje taikomos specialiosios žemės naudojimo sąlygos: **Skirstomųjų dujotiekių apsaugos zonos (III skyrius, šeštasis skirsnis)**
Teritorijos unikalus numeris: **100122656**
Teritorijos nustatymo data: **2021-10-25**
Žymos apie teritoriją padarymo data: **2021-11-23**

3. Daikto priklausiniai iš kito registro: įrašų nėra

4. Nuosavybė:

4.1. **Nuosavybės teisė**

Savininkas: **ADOLFAS PETREIKIS, gim. 1949-01-17**
Daiktas: **žemės sklypas Nr. 2101-0002-0404, aprašytas p. 2.1.**
Įregistravimo pagrindas: **1997-07-14 Valstybinės žemės sklypo pirkimo - pardavimo sutartis Nr. P21/97-0099**
Įrašas galioja: **Nuo 1997-09-18**

5. Valstybės ir savivaldybių žemės patikėjimo teisė: įrašų nėra

6. Kitos daiktinės teisės : įrašų nėra

7. Juridiniai faktai: įrašų nėra

8. Žymos: įrašų nėra

9. Teritorijos, kuriose taikomos specialiosios žemės naudojimo sąlygos:

9.1. **Vandens tiekimo ir nuotekų, paviršinių nuotekų tvarkymo infrastruktūros apsaugos zonos (III skyrius, dešimtasis skirsnis)**

Daiktas: **žemės sklypas Nr. 2101-0002-0404, aprašytas p. 2.1.**
Įregistravimo pagrindas: **2019-06-06 Lietuvos Respublikos specialiųjų žemės naudojimo sąlygų įstatymas Nr. XIII-2166**
2019-12-19 Lietuvos Respublikos žemės ūkio ministro įsakymas Nr. 3D-711
Plotas: **0.0159 ha**
Įrašas galioja: **Nuo 2020-01-02**

9.2. **Skirstomųjų dujotiekių apsaugos zonos (III skyrius, šeštasis skirsnis)**

Daiktas: **žemės sklypas Nr. 2101-0002-0404, aprašytas p. 2.1.**
Įregistravimo pagrindas: **2019-06-06 Lietuvos Respublikos specialiųjų žemės naudojimo sąlygų įstatymas Nr. XIII-2166**
2019-12-19 Lietuvos Respublikos žemės ūkio ministro įsakymas Nr. 3D-711
Plotas: **0.0098 ha**
Įrašas galioja: **Nuo 2020-01-02**

9.3. **Elektros tinklų apsaugos zonos (III skyrius, ketvirtasis skirsnis)**

Daiktas: **žemės sklypas Nr. 2101-0002-0404, aprašytas p. 2.1.**
Įregistravimo pagrindas: **2019-06-06 Lietuvos Respublikos specialiųjų žemės naudojimo sąlygų įstatymas Nr. XIII-2166**
2019-12-19 Lietuvos Respublikos žemės ūkio ministro įsakymas Nr. 3D-711
Plotas: **0.0063 ha**
Įrašas galioja: **Nuo 2020-01-02**

9.4. **Elektroninių ryšių tinklų elektroninių ryšių infrastruktūros apsaugos zonos (III skyrius, vienuoliktasis skirsnis)**

Daiktas: **žemės sklypas Nr. 2101-0002-0404, aprašytas p. 2.1.**
Įregistravimo pagrindas: **2019-06-06 Lietuvos Respublikos specialiųjų žemės naudojimo sąlygų įstatymas Nr. XIII-2166**

2019-12-19 Lietuvos Respublikos žemės ūkio ministro įsakymas Nr. 3D-711
Plotas: **0.0079 ha**
Įrašas galioja: **Nuo 2020-01-02**

10. Daikto registravimas ir kadastro žymos:

10.1. **Kadastro duomenų tikslinimas (daikto registravimas)**
Daiktas: **žemės sklypas Nr. 2101-0002-0404, aprašytas p. 2.1.**
Įregistravimo pagrindas: **2018-09-06 Nekilnojamojo daikto kadastro duomenų byla**
Įrašas galioja: **Nuo 2018-12-03**

10.2. **Kadastrinius matavimus atliko (kadastro žyma)**
ANDRIUS MERKEVIČIUS
Daiktas: **žemės sklypas Nr. 2101-0002-0404, aprašytas p. 2.1.**
Įregistravimo pagrindas: **2016-02-11 Kvalifikacijos pažymėjimas Nr. 2M-M-2372**
2018-09-06 Nekilnojamojo daikto kadastro duomenų byla
Įrašas galioja: **Nuo 2018-12-03**

11. Registro pastabos ir nuorodos: įrašų nėra

12. Kita informacija: įrašų nėra

13. Informacija apie duomenų sandoriui tikslinimą: įrašų nėra

Dokumentą atspausdino AUKSĖ STANIONYTĖ

Svetlana Šedlich +37061243739

Savininko vardas, pavardė, Adresas, telefono nr.

Liepojos 226-2

Savininko vardas, pavardė, Adresas, telefono nr.

Kalinčiuk Vasilij +37061457432

Savininko vardas, pavardė, Adresas, telefono nr.

Liepojos 226-2

Savininko vardas, pavardė, Adresas, telefono nr.

SUTIKIMAS Nr.4

2022.10.28

Data

Sutinkame, jog projekte „Vandentiekio tinklų Liepojos gatvėje, Klaipėdos mieste rekonstravimo projektas“, suprojektuoti vandentiekio tinklai, numatomi Liepojos g. 226, Klaipėda sklype (kad. Nr. 2101/0002:567), kurį nuosavybes teise valdo savininkai: Vasilij Kalinčuk, gim. 1962-01-02; Svetlana Šedlich, gim. 1969-05-13; Virginija Vaišvilienė, gim. 1956-10-30; Ričardas Vaišvila, gim. 1959-01-13.

Taip pat sutinkame, jog po minėto vandens tinklo įrengimo darbų būtų pakoreguota sklypo kadastrinė byla (patikslinta Vandens tiekimo ir nuotekų, paviršinių nuotekų infrastruktūros apsaugos zona).

Pretenzijų neturiu ir ateityje nepareikšiu.

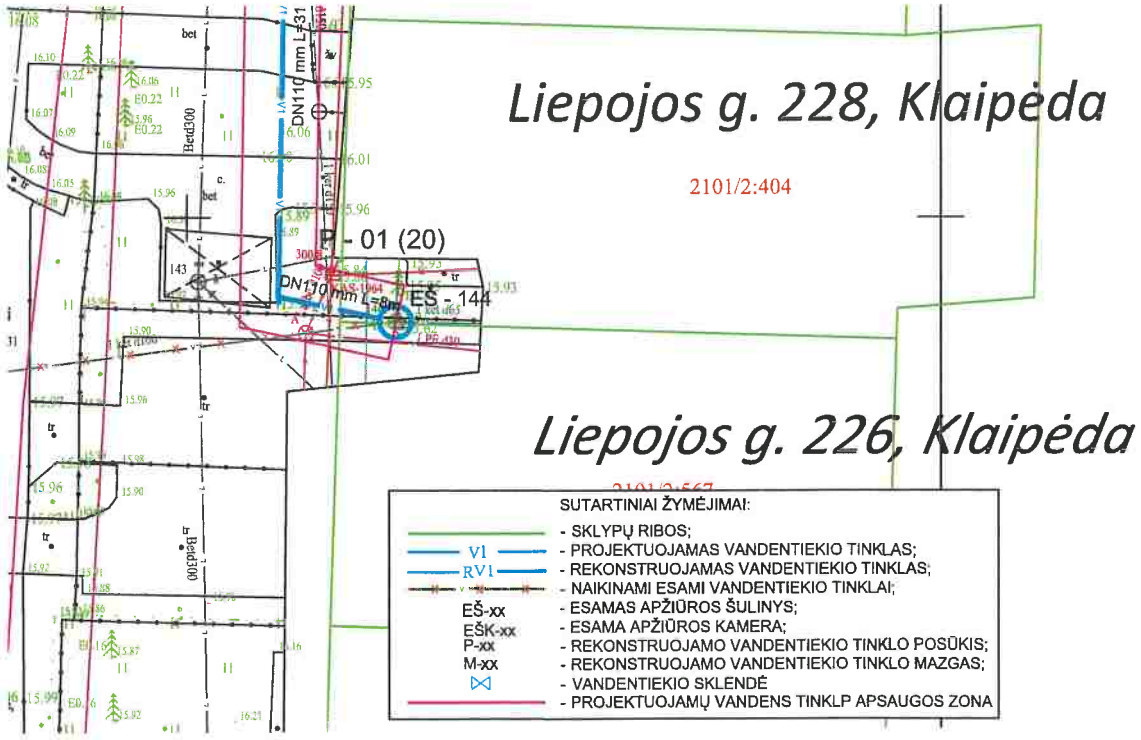

Statinio pavadinimas: Vandentiekio tinklų Liepojos gatvėje, Klaipėdos mieste rekonstravimo projektas

Adresas: Liepojos g. 226, Klaipėda

LIETUVOS RESPUBLIKOS SPECIALIŲJŲ ŽEMĖS NAUDOJIMO SĄLYGŲ ĮSTATYMAS

43 straipsnis. Specialiosios žemės naudojimo sąlygos vandens tiekimo ir nuotekų, paviršinių nuotekų tvarkymo infrastruktūros apsaugos zonose

1. Vandens tiekimo ir nuotekų, paviršinių nuotekų tvarkymo infrastruktūros apsaugos zonose draudžiama:
1) pilti druskas (išskyrus atvejus, kai druska barstomi keliai);
2) sandėliuoti pašarus, trąšas bei chemines medžiagas, išskyrus šio straipsnio 2 dalies 8 punkte nurodytus atvejus;
3) statyti ir (ar) įrengti sąvartynus, didelių gabaritų atliekų surinkimo aikšteles;
4) pilti chemines medžiagas ir jų tirpalus, naftą ir jos produktus;
5) vykdyti grunto sprogdinimo darbus;
6) vandens telkiniuose nuleisti inkarus, plaukti su nuleistais inkarais ir kitais vandens telkinių dugną siekiančiais įrankiais. Šis reikalavimas negalioja magistralinių vamzdynų, kurių skersmuo yra 400 milimetrų ir didesnis, įgilintų ne mažiau kaip 10 metrų nuo vandens telkinio dugno, apsaugos zonose, įvertinant galimą vandens telkinio dugno išplovimą ir pasikeitimą;
7) vandens telkiniuose cheminėmis medžiagomis naikinti augaliją;
8) gadinti, užtverti ar užversti kelius, skirtus privažiuoti prie vandens tiekimo ir nuotekų, paviršinių nuotekų tvarkymo infrastruktūros.

Svetlana Šedlich

Savininko vardas, pavardė, parašas

Savininko vardas, pavardė, parašas

Kalinčiuk Vasilij

Savininko vardas, pavardė, parašas

Savininko vardas, pavardė, parašas

Ričardas Vaišvila Liepojos g. 226-1, Klaipėda Tel 868754532

Savininko vardas, pavardė, Adresas, telefono nr.

Nijolija Naimi Liene. Liepojos 226-1- tel 860788093

Savininko vardas, pavardė, Adresas, telefono nr.

Savininko vardas, pavardė, Adresas, telefono nr.

Savininko vardas, pavardė, Adresas, telefono nr.

SUTIKIMAS Nr.4

Data

Sutinkame, jog projekte „Vandentiekio tinklų Liepojos gatvėje, Klaipėdos mieste rekonstravimo projektas“, suprojektuoti vandentiekio tinklai, numatomi Liepojos g. 226, Klaipėda sklype (kad. Nr. 2101/0002:567), kurį nuosavybes teise valdo savininkai: Vasilij Kalinčuk, gim. 1962-01-02; Svetlana Šedlich, gim. 1969-05-13; Virginija Vaišvilienė, gim. 1956-10-30; Ričardas Vaišvila, gim. 1959-01-13.

Taip pat sutinkame, jog po minėto vandens tinklo įrengimo darbų būtų pakoreguota sklypo kadastrinė byla (patikslinta Vandens tiekimo ir nuotekų, paviršinių nuotekų infrastruktūros apsaugos zona).

Pretenzijų neturiu ir ateityje nepareikšiu.

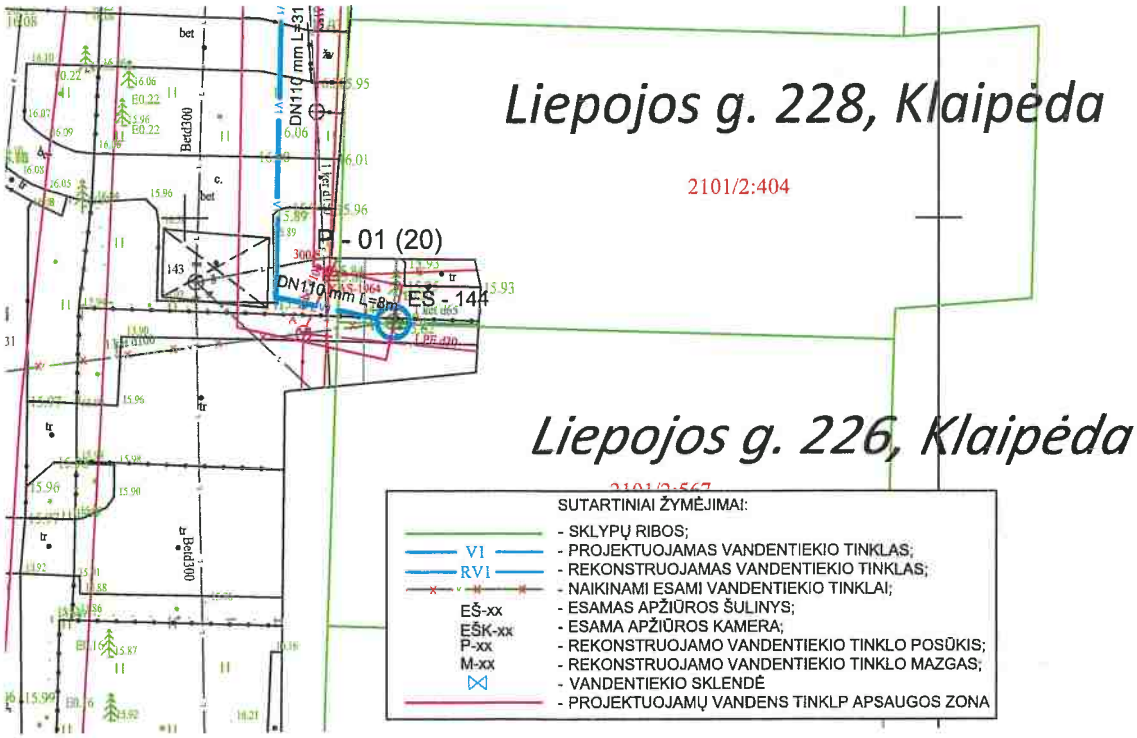

Statinio pavadinimas: Vandentiekio tinklų Liepojos gatvėje, Klaipėdos mieste rekonstravimo projektas

Adresas: Liepojos g. 226, Klaipėda

LIETUVOS RESPUBLIKOS SPECIALIŲJŲ ŽEMĖS NAUDOJIMO SĄLYGŲ ĮSTATYMAS

43 straipsnis. Specialiosios žemės naudojimo sąlygos vandens tiekimo ir nuotekų, paviršinių nuotekų tvarkymo infrastruktūros apsaugos zonose

1. Vandens tiekimo ir nuotekų, paviršinių nuotekų tvarkymo infrastruktūros apsaugos zonose draudžiama:
1) pilti druskas (išskyrus atvejus, kai druska barstomi keliai);
2) sandėliuoti pašarus, trąšas bei chemines medžiagas, išskyrus šio straipsnio 2 dalies 8 punkte nurodytus atvejus;
3) statyti ir (ar) įrengti sąvartynus, didelių gabaritų atliekų surinkimo aikšteles;
4) pilti chemines medžiagas ir jų tirpalus, naftą ir jos produktus;
5) vykdyti grunto sprogdinimo darbus;
6) vandens telkiniuose nuleisti inkarus, plaukti su nuleistais inkarais ir kitais vandens telkinių dugną siekiančiais įrankiais. Šis reikalavimas negalioja magistralinių vamzdynų, kurių skersmuo yra 400 milimetrų ir didesnis, įgilintų ne mažiau kaip 10 metrų nuo vandens telkinio dugno, apsaugos zonose, įvertinant galimą vandens telkinio dugno išplovimą ir pasikeitimą;
7) vandens telkiniuose cheminėmis medžiagomis naikinti augaliją;
8) gadinti, užtverti ar užversti kelius, skirtus privažiuoti prie vandens tiekimo ir nuotekų, paviršinių nuotekų tvarkymo infrastruktūros.

Ričardas Vaišvila

Savininko vardas, pavardė, parašas

Nijolija Naimi Liene

Savininko vardas, pavardė, parašas

Savininko vardas, pavardė, parašas

Savininko vardas, pavardė, parašas

VALSTYBĖS ĮMONĖ REGISTRŲ CENTRAS
Lvivo g. 25-101, 09320 Vilnius, tel. (8 5) 2688 262, el. p. info@registrucentras.lt
Duomenys kaupiami ir saugomi Juridinių asmenų registre, kodas 124110246

NEKILNOJAMOJO TURTO REGISTRO DUOMENŲ BAZĖS IŠRAŠAS

2022-10-24 10:24:22

1. Nekilnojamojo turto registre įregistruotas turtas:

Registro Nr.: **21/2981**
Registro tipas: **Žemės sklypas su statiniais**
Sudarymo data: **1998-05-08**
Adresas: **Klaipėda, Liepojos g. 226**

2. Nekilnojamieji daiktai:

2.1. **Žemės sklypas**

Unikalus daikto numeris: **2101-0002-0567**
Žemės sklypo kadastro numeris ir kadastro vietovės pavadinimas: **2101/0002:567 Klaipėdos m. k.v.**
Daikto pagrindinė naudojimo paskirtis: **Kita**
Žemės sklypo naudojimo būdas: **Gyvenamosios teritorijos**
Žemės sklypo naudojimo pobūdis: **Mažaaukščių gyvenamųjų namų statybos**
Žemės sklypo plotas: **0.0739 ha**
Užstatyta teritorija: **0.0243 ha**
Kitos žemės plotas: **0.0496 ha**
Žemės ūkio naudmenų našumo balas: **40.0**
Matavimų tipas: **Žemės sklypas suformuotas atliekant kadastrinius matavimus**
Vidutinė rinkos vertė: **51842 Eur**
Vidutinės rinkos vertės nustatymo data: **2010-01-29**
Vidutinės rinkos vertės nustatymo būdas: **Masinis vertinimas**
Kadastro duomenų nustatymo data: **1998-05-08**
Teritorija, kurioje taikomos specialiosios žemės naudojimo sąlygos: **Elektros tinklų apsaugos zonos (III skyrius, ketvirtasis skirsnis)**
Teritorijos unikalus numeris: **100112295**
Teritorijos nustatymo data: **2021-10-25**
Žymos apie teritoriją padarymo data: **2021-11-16**
Teritorija, kurioje taikomos specialiosios žemės naudojimo sąlygos: **Skirstomųjų dujotiekių apsaugos zonos (III skyrius, šeštasis skirsnis)**
Teritorijos unikalus numeris: **100122656**
Teritorijos nustatymo data: **2021-10-25**
Žymos apie teritoriją padarymo data: **2021-11-23**

2.2. Priklausinys: **Pastatas - Gyvenamasis namas**

Priklausanti dalis:
Aprašymas / pastabos: **Pastate suformuoti du nekilnojamojo turto objektai: reg. Nr. 44/473268 ir 44/473271.**
Unikalus daikto numeris: **2199-2003-1013**
Daikto pagrindinė naudojimo paskirtis: **Gyvenamoji (dviejų butų pastatai)**
Žymėjimas plane: **1A2p**
Statybos pradžios metai: **1992**
Statybos pabaigos metai: **2005**
Baigtumo procentas: **100 %**
Šildymas: **Vietinis centrinis šildymas**
Vandentiekis: **Komunalinis vandentiekis**
Nuotekų šalinimas: **Komunalinis nuotekų šalinimas**
Dujos: **Gamtinės**
Sienos: **Plytos**
Stogo danga: **Keramika**
Aukštų skaičius: **2**
Bendras plotas: **538.28 kv. m**
Naudingas plotas: **361.70 kv. m**
Gyvenamasis plotas: **268.72 kv. m**
Rūsių (pusrūsių) plotas: **77.31 kv. m**
Garažų plotas: **90.53 kv. m**
Tūris: **1963 kub. m**
Užstatytas plotas: **236.00 kv. m**
Gyvenamosios paskirties patalpų skaičius: **2**
Kambarių skaičius: **8**
Koordinatė X: **6183382.51**
Koordinatė Y: **319982.79**
Atkūrimo sąnaudos (statybos vertė): **207947 Eur**
Fizinio nusidėvėjimo procentas: **9 %**
Atkuriamoji vertė: **189411 Eur**
Vidutinė rinkos vertė: **227352 Eur**
Vidutinės rinkos vertės nustatymo data: **2005-09-30**
Kadastro duomenų nustatymo data: **2005-11-08**

2.3. Priklausinys: **Kiti inžineriniai statiniai - Kiemo aikštelė**

Priklausanti dalis: **1/2 priklauso butui Nr. 4400-0697-1462:9086 iš registro 44/473268**
1/2 priklauso butui Nr. 4400-0697-1484:9088 iš registro 44/473271
Aprašymas / pastabos: **S=125.30kv.m**
Unikalus daikto numeris: **2199-2003-1050**
Daikto pagrindinė naudojimo paskirtis: **Kiti inžineriniai statiniai**
Žymėjimas plane: **k**
Statybos pradžios metai: **1996**
Statybos pabaigos metai: **2003**
Baigtumo procentas: **100 %**
Atkūrimo sąnaudos (statybos vertė): **6256 Eur**
Fizinio nusidėvėjimo procentas: **35 %**
Atkuriamoji vertė: **4055 Eur**
Atkūrimo sąnaudų (statybos vertės) ir atkuriamosios vertės nustatymo data: **2010-01-26**
Vidutinė rinkos vertė: **1257 Eur**

Vidutinės rinkos vertės nustatymo būdas: **Atkuriamoji vertė**
Vidutinės rinkos vertės nustatymo data: **2010-01-26**
Kadastro duomenų nustatymo data: **2005-09-30**

3. Daikto priklausiniai iš kito registro: įrašų nėra

4. Nuosavybė:

4.1. **Nuosavybės teisė**
Savininkas: **VASILIJ KALINČUK, gim. 1962-01-02**
SVETLANA ŠEDLICH, gim. 1969-05-13
Daiktas: **363/739 žemės sklypo Nr. 2101-0002-0567, aprašyto p. 2.1.**
1/2 kitų statinių Nr. 2199-2003-1050, aprašytų p. 2.3.
Įregistravimo pagrindas: **2010-02-01 Pirkimo - pardavimo sutartis Nr. 543**
Įrašas galioja: **Nuo 2010-02-03**

4.2. **Nuosavybės teisė**
Savininkas: **VIRGINIJA VAIŠVILIENĖ, gim. 1956-10-30**
RIČARDAS VAIŠVILA, gim. 1959-01-13
Daiktas: **376/739 žemės sklypo Nr. 2101-0002-0567, aprašyto p. 2.1.**
1/2 kitų statinių Nr. 2199-2003-1050, aprašytų p. 2.3.
Įregistravimo pagrindas: **2005-11-18 Pirkimo - pardavimo sutartis Nr. M-15036**
Įrašas galioja: **Nuo 2005-12-01**

5. Valstybės ir savivaldybių žemės patikėjimo teisė: įrašų nėra

6. Kitos daiktinės teisės : įrašų nėra

7. Juridiniai faktai:

7.1. **Nustatyta naudojimosi nekilnojamuoju daiktu tvarka**
VASILIJ KALINČUK, gim. 1962-01-02
SVETLANA ŠEDLICH, gim. 1969-05-13
Daiktas: **363/739 žemės sklypo Nr. 2101-0002-0567, aprašyto p. 2.1. , 4.1.**
Įregistravimo pagrindas: **2010-02-01 Pirkimo - pardavimo sutartis Nr. 543**
Įrašas galioja: **Nuo 2010-02-03**

7.2. **Bendroji jungtinė sutuoktinių nuosavybė**
Daiktas: **363/739 žemės sklypo Nr. 2101-0002-0567, aprašyto p. 2.1. , 4.1.**
1/2 kitų statinių Nr. 2199-2003-1050, aprašytų p. 2.3. , 4.1.
Įregistravimo pagrindas: **2010-02-01 Pirkimo - pardavimo sutartis Nr. 543**
Įrašas galioja: **Nuo 2010-02-03**

7.3. **Bendroji jungtinė sutuoktinių nuosavybė**
Daiktas: **376/739 žemės sklypo Nr. 2101-0002-0567, aprašyto p. 2.1. , 4.2.**
1/2 kitų statinių Nr. 2199-2003-1050, aprašytų p. 2.3. , 4.2.
Įregistravimo pagrindas: **2005-11-18 Pirkimo - pardavimo sutartis Nr. M-15036**
Įrašas galioja: **Nuo 2005-12-01**

8. Žymos: įrašų nėra

9. Teritorijos, kuriose taikomos specialiosios žemės naudojimo sąlygos:

9.1. **Vandens tiekimo ir nuotekų, paviršinių nuotekų tvarkymo infrastruktūros apsaugos zonos (III skyrius, dešimtasis skirsnis)**
Daiktas: **žemės sklypas Nr. 2101-0002-0567, aprašytas p. 2.1.**
Įregistravimo pagrindas: **2019-06-06 Lietuvos Respublikos specialiųjų žemės naudojimo sąlygų įstatymas Nr. XIII-2166**
2019-12-19 Lietuvos Respublikos žemės ūkio ministro įsakymas Nr. 3D-711
Įrašas galioja: **Nuo 2020-01-02**

9.2. **Skirstomųjų dujotiekių apsaugos zonos (III skyrius, šeštasis skirsnis)**
Daiktas: **žemės sklypas Nr. 2101-0002-0567, aprašytas p. 2.1.**
Įregistravimo pagrindas: **2019-06-06 Lietuvos Respublikos specialiųjų žemės naudojimo sąlygų įstatymas Nr. XIII-2166**
2019-12-19 Lietuvos Respublikos žemės ūkio ministro įsakymas Nr. 3D-711
Plotas: **0.0098 ha**
Įrašas galioja: **Nuo 2020-01-02**

9.3. **Elektros tinklų apsaugos zonos (III skyrius, ketvirtasis skirsnis)**
Daiktas: **žemės sklypas Nr. 2101-0002-0567, aprašytas p. 2.1.**
Įregistravimo pagrindas: **2019-06-06 Lietuvos Respublikos specialiųjų žemės naudojimo sąlygų įstatymas Nr. XIII-2166**
2019-12-19 Lietuvos Respublikos žemės ūkio ministro įsakymas Nr. 3D-711
Plotas: **0.0038 ha**
Įrašas galioja: **Nuo 2020-01-02**

9.4. **Elektroninių ryšių tinklų elektroninių ryšių infrastruktūros apsaugos zonos (III skyrius, vienuoliktasis skirsnis)**
Daiktas: **žemės sklypas Nr. 2101-0002-0567, aprašytas p. 2.1.**
Įregistravimo pagrindas: **2019-06-06 Lietuvos Respublikos specialiųjų žemės naudojimo sąlygų įstatymas Nr. XIII-2166**
2019-12-19 Lietuvos Respublikos žemės ūkio ministro įsakymas Nr. 3D-711
Plotas: **0.0044 ha**
Įrašas galioja: **Nuo 2020-01-02**

10. Daikto registravimas ir kadastro žymos: įrašų nėra

11. Registro pastabos ir nuorodos: įrašų nėra

12. Kita informacija: įrašų nėra

13. Informacija apie duomenų sandoriui tikslinimą: įrašų nėra

Dokumentą atspausdino AUKSĖ STANIONYTĖ

VANDENTIEKIO TINKLŲ (UNIK. NR. 4400-0211-9788) REKONSTRAVIMO LIEPOJOS G. 110, KLAIPĖDOS M. SAV.
SUTARTIS NR. 2024/SUT.8-30/3.E-45

2024-02-19
Klaipėda

Rekvizitas	Statytojas	Iniciatorius
Pavadinimas / vardas, pavardė	Algirdas Rudys	AB „Klaipėdos vanduo"
Kodas	1957-06-24	140089260
Buveinės / gyvenamosios vietos adresas	Liepojos g. 110, Klaipėda	Ryšininkų g. 11, LT-91116, Klaipėda
Atstovas		Benitas Jonikas
Atstovavimo pagrindas		Bendrovės įstatai

toliau Iniciatorius ir Statytojas kartu vadinami Šalimis, sudarė šią vandentiekio tinklo (unik. Nr. 4400-0211-9788) rekonstravimo Liepojos g. 110, Klaipėdos m. sutartį (toliau – Sutartis):

1. SUTARTIES DALYKAS

1.1. Iniciatorius, vykdydamas projektą *„Vandentiekio tinklų Liepojos gatvėje, Klaipėdos mieste rekonstravimo projektas"* (toliau – Projektas) numato atlikti Statytojui priklausančio vandentiekio tinklo (unik. nr. 4400-0211-9788) dalies naikinimą ir perjungimą prie rekonstruojamo vandentiekio tinklo.

2. ŠALIŲ ĮSIPAREIGOJIMAI

2.1. **Statytojas įsipareigoja**:

2.1.1. leisti Iniciatoriui atlikti veiksmus, nurodytus šios Sutarties 1.1. punkte, vykdant projektui *„Vandentiekio tinklų Liepojos gatvėje, Klaipėdos mieste rekonstravimo projektas"* išduotas prisijungimo sąlygas Nr. 2022/S.4-5/5.E-414 (2022-03-23) bei Projektą, kuriam reikalinga gauti Statytojo pritarimą;

2.1.2. pateikti Iniciatoriui vandentiekio tinklų (unik. Nr. 4400-0211-9788) kadastrinių matavimų bylą.

2.1.3. suteikti Iniciatoriui įgaliojimą veikti Statytojo vardu įgyvendinant projektą, pateikiant dokumentus statybos užbaigimo dokumento/-ų gavimui ir kadastrinių duomenų pakeitimui VĮ Registrų centro Nekilnojamojo turto registre.

2.2. **Iniciatorius įsipareigoja:**

2.2.1. gavęs statybą leidžiantį dokumentą atlikti darbus, nurodytus šios Sutarties 1.1. punkte pagal Projektą savo jėgomis ir lėšomis;

2.2.2. gavęs vandentiekio tinklų kadastrinę bylą, įsipareigoja atlikti vandentiekio tinklų kadastrinių matavimų duomenų papildymus ir pakeitimus Statytojo turimoje kadastrinių matavimų byloje bei sumokėti kadastrinių matavimų darbų kainą;

2.2.3. užbaigęs statybos darbus, savo lėšomis, Statytojo vardu, pakeisti kadastrinius duomenis VĮ Registrų centro Nekilnojamojo turto registre ne vėliau kaip per 30 dienų nuo statybos užbaigimo dokumento gavimo datos;

2.2.4. nereikšti Statytojui / trečiosioms šalims jokių pretenzijų dėl nuosavybės teisių į rekonstruotą vandentiekio tinklą;

2.2.5. Iniciatorius pripažįsta, kad rekonstruoti tinklai išliks Statytojo nuosavybe;

2.2.6. Neatlygintinai perdavimo – priėmimo aktu perleisti rekonstruotus tinklus, nurodytus Sutarties 1.1. p., kartu su statybos užbaigimo dokumentais, išpildomąja geodezine nuotrauka ir kadastrinių matavimų byla.

2.3. Rekonstruoto tinklo sugedimo rizika bei galima žala (jeigu ji bus) tenka Iniciatoriui per visą Lietuvos Respublikos statybos įstatyme numatytą statinio garantinį laikotarpį, kuris skaičiuojamas nuo statybos užbaigimo dokumentų pasirašymo datos.

3. SUTARTIES GALIOJIMAS

3.1. Sutartis įsigalioja, kai ją pasirašo abi Sutarties šalys ir galioja iki visiško Šalių įsipareigojimų įvykdymo.

3.2. Sutartis gali būti nutraukta bet kurios šalies iniciatyva, prieš tai raštu įspėjus kitą šalį ne vėliau kaip prieš vieną mėnesį ir pilnai įvykdžius pagal Sutartį prisiimtus įsipareigojimus.

3.3. Sutartis gali būti nutraukta abipusiu rašytiniu Šalių susitarimu.

3.4. Sutartis gali būti pakeista, papildyta tik šalių rašytiniu susitarimu.

3.5. Dėl įstatymų ir / ar aplinkybių pasikeitimo, nustojus galioti Sutarties daliai, kita Sutarties dalis galioja iki visiško Šalių prisiimtų įsipareigojimų įvykdymo.

4. NENUGALIMA JĖGA

4.1. Nė viena iš Sutarties Šalių neatsako už prisiimtų įsipareigojimų visišką ar dalinį neįvykdymą, jeigu ji įrodo, kad įsipareigojimų neįvykdė dėl aplinkybių, kurių ji negalėjo kontroliuoti bei protingai numatyti Sutarties sudarymo metu, ir kad protingomis pastangomis negalėjo užkirsti kelio šių aplinkybių ar jų pasekmių atsiradimui (*Force majeure*).

4.2. Nenugalimos jėgos aplinkybėmis yra laikomos aplinkybės, nurodytos Atleidimo nuo atsakomybės esant nenugalimos jėgos aplinkybėms taisyklėse, patvirtintose Lietuvos Respublikos Vyriausybės 1996 m. liepos 15 d. nutarimu Nr. 840.

4.3. Sutarties Šalis turi nedelsdama, bet ne vėliau kaip per 5 (penkias) darbo dienas, pranešti kitai Šaliai raštu apie paaiškėjusias nenugalimos jėgos aplinkybes, dėl kurių Sutarties ar jos dalies įvykdymas gali tapti neįmanomas ar iš esmės pasunkėti. Jeigu Šalis nepraneša, laikoma, kad nenugalimos jėgos aplinkybių nebuvo.

4.4. Jeigu nenugalimos jėgos aplinkybės tęsiasi ilgiau kaip 3 (tris) mėnesius, Šalys tarpusavio susitarimu gali nutraukti šią Sutartį.

5. BAIGIAMOSIOS NUOSTATOS

5.1. Visos Sutarties įvykdymo išlaidos atitenka Iniciatoriui.

5.2. Ši Sutartis galioja kartu su prisijungimo sąlygomis ir įvykdytų darbų išpildymo dokumentacija.

5.3. Šalys pripažįsta susirašinėjimą elektroniniu paštu.

5.4. Sutarties šalys įsipareigoja nedelsiant informuoti viena kitą apie visas aplinkybes, kurios trukdo šios Sutarties vykdymui ir suderinti priemones dėl tokių aplinkybių pašalinimo.

5.5. Šalys įsipareigoja informuoti viena kitą apie pasikeitusius savo adresus, juridinio asmens, banko ar kitus rekvizitus. Visa rizika, susijusi su nepranešimu apie minėtų rekvizitų pasikeitimą, tenka šio įsipareigojimo neįvykdžiusiai šaliai.

5.6. Sutarties šalys įsipareigoja neatskleisti su šia Sutartimi susijusios informacijos tretiesiems asmenims kitaip kaip tik įstatymų numatytais atvejais. Informaciją atskleidusi šalis nedelsiant turi informuoti apie tai kitą Sutarties šalį.

5.7. Visi ginčai tarp Sutarties Šalių, kilę dėl šios Sutarties vykdymo, sprendžiami derybomis. Jei derybomis ginčų išspręsti nepavyksta, ginčai sprendžiami Lietuvos Respublikos įstatymų nustatyta tvarka, teismingumą nustatant pagal Statytojo buveinės adresą.

5.8. Sutartimi neaptartuose tarpusavio santykiuose šalys vadovaujasi Lietuvos Respublikos įstatymais ir poįstatyminiais aktais.

5.9. Šalys, sudarydamos šią Sutartį patvirtina, kad teisingai bei vienareikšmiškai suprato šios Sutarties turinį.

5.10. Sutartis pasirašyta dviem egzemplioriais – po vieną kiekvienai šaliai. Abu Sutarties egzemplioriai turi vienodą teisinę galią. Sutartis pasirašoma elektroniniu parašu.

PRIEDAI:

1. Sutikimas, 1 lapas.

ŠALIŲ REKVIZITAI IR PARAŠAI

Rekvizitas	Statytojas	Iniciatorius
Pavadinimas / vardas, pavardė	Algirdas Rudys	AB „Klaipėdos vanduo"
Kodas	1957-06-24	140089260
Buveinės / gyvenamosios vietos adresas	Liepojos g. 110, Klaipėda	Ryšininkų g. 11, LT-91116, Klaipėda
Banko duomenys		A. s. Nr. LT307044060000765179 AB SEB bankas Banko kodas 70440
Kontaktiniai duomenys	Tel. +370 686 62145	Tel. +370 46 61 71 El. p. info@vanduo.lt
PVM mokėtojo kodas		LT400892610

Algirdas Rudys
Įgaliotas atstovas

Benitas Jonikas
Įgaliotas atstovas

LIETUVOS RESPUBLIKA AKCINĖ BENDROVĖ KLAIPĖDOS VANDUO

Algirdas Rudys
Savininko vardas, pavardė

Klaipėda, Liepojos-110
Adresas, telefono nr.

SUTIKIMAS Nr. 5

2020 12 07
Data

Sutinkame, jog projekte „Vandentiekio tinklų Liepojos gatvėje, Klaipėdos mieste rekonstravimo projektas“, esami vandentiekio tinklai, kurių unikalus daikto numeris Nr. 4400-0211-9788, numatomas dalies vandentiekio tinklo naikinimas ir pasijungimas prie kito vandens tinklo. Vandentiekio tinklą Nr. 4400-0211-9788 nuosavybes teise valdo savininkas, Algirdas Rudys, gim. 1957-06-24.

Taip pat sutinkame, jog po minėto vandens tinklo įrengimo darbų būtų pakoreguota sklypo kadastrinė byla (patikslinta Vandens tiekimo ir nuotekų, paviršinių nuotekų infrastruktūros apsaugos zona).

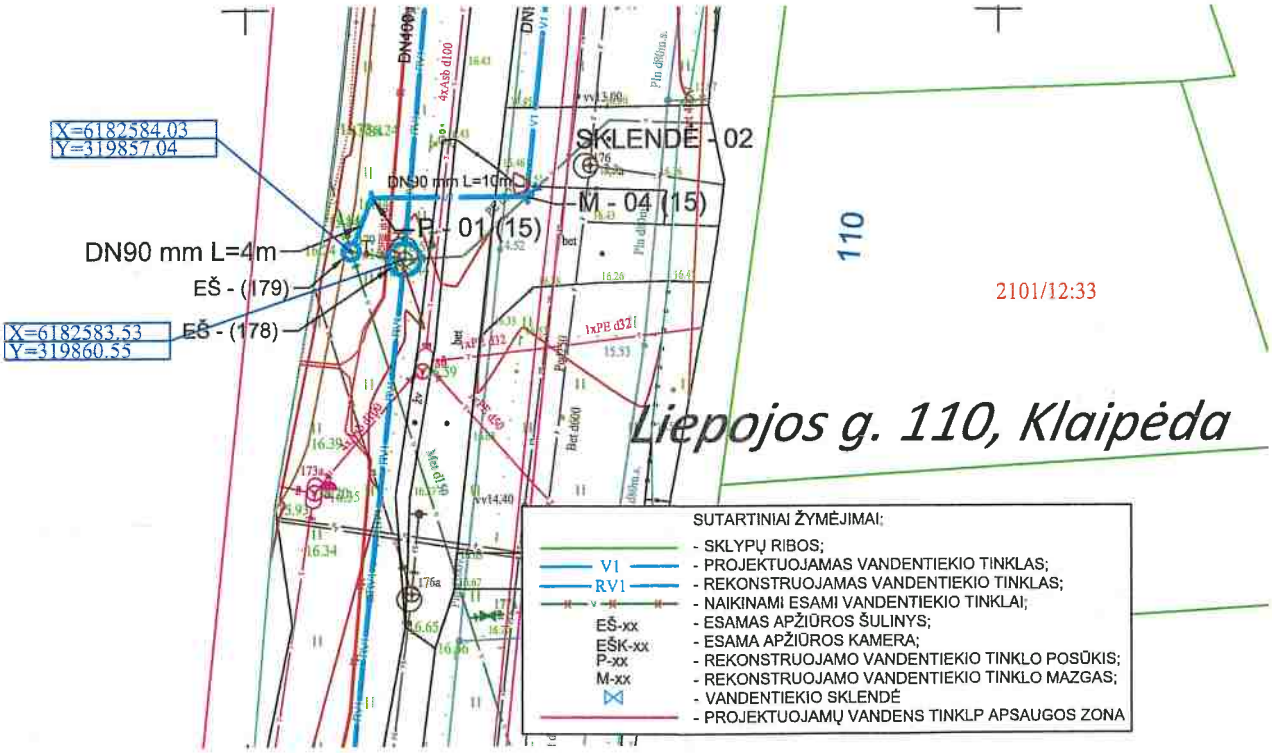

Statinio pavadinimas: Vandentiekio tinklų Liepojos gatvėje, Klaipėdos mieste rekonstravimo projektas

Adresas: Liepojos g. 110, Klaipėda

LIETUVOS RESPUBLIKOS SPECIALIŲJŲ ŽEMĖS NAUDOJIMO SĄLYGŲ ĮSTATYMAS

43 straipsnis. Specialiosios žemės naudojimo sąlygos vandens tiekimo ir nuotekų, paviršinių nuotekų tvarkymo infrastruktūros apsaugos zonose

1. Vandens tiekimo ir nuotekų, paviršinių nuotekų tvarkymo infrastruktūros apsaugos zonose draudžiama:
1) pilti druskas (išskyrus atvejus, kai druska barstomi keliai);
2) sandėliuoti pašarus, trąšas bei chemines medžiagas, išskyrus šio straipsnio 2 dalies 8 punkte nurodytus atvejus;
3) statyti ir (ar) įrengti sąvartynus, didelių gabaritų atliekų surinkimo aikšteles;
4) pilti chemines medžiagas ir jų tirpalus, naftą ir jos produktus;
5) vykdyti grunto sprogdinimo darbus;
6) vandens telkiniuose nuleisti inkarus, plaukti su nuleistais inkarais ir kitais vandens telkinių dugną siekiančiais įrankiais. Šis reikalavimas negalioja magistralinių vamzdynų, kurių skersmuo yra 400 milimetrų ir didesnis, įgilintų ne mažiau kaip 10 metrų nuo vandens telkinio dugno, apsaugos zonose, įvertinant galimą vandens telkinio dugno išplovimą ir pasikeitimą;
7) vandens telkiniuose cheminėmis medžiagomis naikinti augaliją;
8) gadinti, užtverti ar užversti kelius, skirtus privažiuoti prie vandens tiekimo ir nuotekų, paviršinių nuotekų tvarkymo infrastruktūros.

Algirdas Rudys
Savininko vardas, pavardė, parašas

VALSTYBĖS ĮMONĖ REGISTRŲ CENTRAS
Lvivo g. 25-101, 09320 Vilnius, tel. (8 5) 2688 262, el. p. info@registrucentras.lt
Duomenys kaupiami ir saugomi Juridinių asmenų registre, kodas 124110246

NEKILNOJAMOJO TURTO REGISTRO DUOMENŲ BAZĖS IŠRAŠAS

SU ISTORIJA

2022-11-25 12:41:06

1. Nekilnojamojo turto registre įregistruotas turtas:

Registro Nr.: **21/1468**
Registro tipas: **Žemės sklypas su statiniais**
Sudarymo data: **1994-12-05**
Adresas: **Klaipėda, Liepojos g. 110**

2. Nekilnojamieji daiktai:

2.1. **Žemės sklypas**

Unikalus daikto numeris: **2101-0012-0033**
Žemės sklypo kadastro numeris ir kadastro vietovės pavadinimas: **2101/0012:33 Klaipėdos m. k.v.**
Daikto pagrindinė naudojimo paskirtis: **Žemės ūkio**
[X] Žemės sklypo naudojimo būdas: **Mėgėjų sodų žemės sklypai ir sodininkų bendrijų bendrojo naudojimo žemės sklypai, įrašas galiojo nuo 2009-08-19 iki 2014-03-28**
[X] Žemės sklypo naudojimo pobūdis: **Mėgėjų sodų žemės sklypų, įrašas galiojo nuo 2009-08-19 iki 2014-03-28**
Žemės sklypo naudojimo būdas: **Mėgėjų sodo žemės sklypai**
Žemės sklypo plotas: **0.0817 ha**
Užstatyta teritorija: **0.0367 ha**
Kitos žemės plotas: **0.0450 ha**
Žemės ūkio naudmenų našumo balas: **28.0**
Matavimų tipas: **Žemės sklypas suformuotas atliekant kadastrinius matavimus**
Vidutinė rinkos vertė: **23500 Eur**
Vidutinės rinkos vertės nustatymo data: **2018-04-09**
Vidutinės rinkos vertės nustatymo būdas: **Masinis vertinimas**
Kadastro duomenų nustatymo data: **2009-06-12**
Teritorija, kurioje taikomos specialiosios žemės naudojimo sąlygos: **Elektros tinklų apsaugos zonos (III skyrius, ketvirtasis skirsnis)**
Teritorijos unikalus numeris: **100122388**
Teritorijos nustatymo data: **2021-10-25**
Žymos apie teritoriją padarymo data: **2021-11-23**

2.2. **Pastatas - Gyvenamasis namas**

Unikalus daikto numeris: **2199-6001-8014**
Daikto pagrindinė naudojimo paskirtis: **Gyvenamoji (vieno buto pastatai)**
Žymėjimas plane: **1A2p**
Statybos pradžios metai: **1996**
Statybos pabaigos metai: **2002**
Baigtumo procentas: **100 %**
Šildymas: **Vietinis centrinis šildymas**
Vandentiekis: **Komunalinis vandentiekis**
Nuotekų šalinimas: **Komunalinis nuotekų šalinimas**
Dujos: **Gamtinės**
Sienos: **Plytos**
Stogo danga: **Ruberoidas**
Aukštų skaičius: **2**
Bendras plotas: **526.02 kv. m**
Naudingas plotas: **385.68 kv. m**
Gyvenamasis plotas: **301.56 kv. m**
Rūsių (pusrūsių) plotas: **83.21 kv. m**
Garažų plotas: **57.13 kv. m**
Tūris: **2068 kub. m**
Užstatytas plotas: **235.00 kv. m**
Kambarių skaičius: **13**
Koordinatė X: **6182583.35**
Koordinatė Y: **319897.6**
Atkūrimo sąnaudos (statybos vertė): **123979 Eur**
Fizinio nusidėvėjimo procentas: **5 %**
Atkuriamoji vertė: **117780 Eur**
Vidutinė rinkos vertė: **229000 Eur**
Vidutinės rinkos vertės nustatymo būdas: **Masinis vertinimas**

Vidutinės rinkos vertės nustatymo data: **2018-04-05**
Kadastro duomenų nustatymo data: **2002-03-01**

2.3. **Vandentiekio tinklai - Vandentiekis**
Aprašymas / pastabos: **Vandentiekis (1i) Ilgis = 31,0m**
Unikalus daikto numeris: **4400-0211-9788**
Daikto pagrindinė naudojimo paskirtis: **Vandentiekio tinklų**
Žymėjimas plane: **1i**
Statybos pradžios metai: **1999**
Statybos pabaigos metai: **1999**
Baigtumo procentas: **100 %**
Atkūrimo sąnaudos (statybos vertė): **1980 Eur**
Fizinio nusidėvėjimo procentas: **75 %**
Atkuriamoji vertė: **494 Eur**
Atkūrimo sąnaudų (statybos vertės) ir atkuriamosios vertės nustatymo data: **2018-04-05**
Vidutinė rinkos vertė: **494 Eur**
Vidutinės rinkos vertės nustatymo būdas: **Atkuriamoji vertė**
Vidutinės rinkos vertės nustatymo data: **2018-04-05**
Kadastro duomenų nustatymo data: **2004-02-12**

2.4. **Nuotekų šalinimo tinklai - Buitinių nuotekų tinklai**
Aprašymas / pastabos: **Buitinių nuotekų tinklai (1i1) Ilgis = 1.5m Buitinių nuotekų tinklai (1i2) Ilgis = 10.5m Kontrolinis šulinys (21) = 1vnt**
Unikalus daikto numeris: **4400-0211-9844**
Daikto pagrindinė naudojimo paskirtis: **Nuotekų šalinimo tinklų**
Žymėjimas plane: **2i**
Statybos pradžios metai: **2004**
Statybos pabaigos metai: **2004**
Baigtumo procentas: **100 %**
Atkūrimo sąnaudos (statybos vertė): **1560 Eur**
Atkuriamoji vertė: **742 Eur**
Atkūrimo sąnaudų (statybos vertės) ir atkuriamosios vertės nustatymo data: **2018-04-05**
Vidutinė rinkos vertė: **742 Eur**
Vidutinės rinkos vertės nustatymo būdas: **Atkuriamoji vertė**
Vidutinės rinkos vertės nustatymo data: **2018-04-05**
Kadastro duomenų nustatymo data: **2004-02-12**

3. Daikto priklausiniai iš kito registro: įrašų nėra

4. Nuosavybė:

4.1. **Nuosavybės teisė**
Savininkas: **LAISVIDA RUDIENĖ, gim. 1968-08-15**
Daiktas: **4/43 žemės sklypo Nr. 2101-0012-0033, aprašyto p. 2.1.**
11/50 pastato Nr. 2199-6001-8014, aprašyto p. 2.2.
Įregistravimo pagrindas: **2015-10-15 Dovanojimo sutartis Nr. GB-7472**
Įrašas galioja: **Nuo 2015-10-29**

4.2. **Nuosavybės teisė**
Savininkas: **ALGIRDAS RUDYS, gim. 1957-06-24**
Daiktas: **474/817 žemės sklypo Nr. 2101-0012-0033, aprašyto p. 2.1.**
Įregistravimo pagrindas: **1994-11-30 Pirkimo - pardavimo sutartis Nr. 13607**
2002-07-26 Apylinkės teismo sprendimas Nr. N2-7137/2002
2010-02-01 Apylinkės teismo nutartis Nr. N2-7162 38/2002
Įrašas galioja: **Nuo 2014-10-10**

4.3. **Nuosavybės teisė**
Savininkas: **ALGIRDAS RUDYS, gim. 1957-06-24**
Daiktas: **47/100 pastato Nr. 2199-6001-8014, aprašyto p. 2.2.**
Įregistravimo pagrindas: **1997-06-11 Statybos inspektoriaus pažyma Nr. VSI-P248**
2002-07-26 Apylinkės teismo sprendimas Nr. N2-7137/2002
2010-02-01 Apylinkės teismo nutartis Nr. N2-7162 38/2002
Įrašas galioja: **Nuo 2014-10-10**

4.4. **Nuosavybės teisė**
Savininkas: **ALEKSEJ SIDOROV, gim. 1976-12-17**
RENATA SAUKAITĖ-SIDOROVA, gim. 1980-04-21
Daiktas: **267/817 žemės sklypo Nr. 2101-0012-0033, aprašyto p. 2.1.**
31/100 pastato Nr. 2199-6001-8014, aprašyto p. 2.2.
Įregistravimo pagrindas: **2012-07-11 Pirkimo - pardavimo sutartis Nr. GB-4376**
Įrašas galioja: **Nuo 2012-07-17**

4.5. **Nuosavybės teisė**
Savininkas: **ALGIRDAS RUDYS, gim. 1957-06-24**
Daiktas: **vandentiekio tinklai Nr. 4400-0211-9788, aprašyti p. 2.3.**
nuotekų šalinimo tinklai Nr. 4400-0211-9844, aprašyti p. 2.4.
Įregistravimo pagrindas: **2005-08-11 Statinio pripažinimo tinkamu naudoti aktas**

Įrašas galioja: **Nuo 2005-08-23**

4.6. **[X]** **Nuosavybės teisė**
Savininkas: **EGLĖ RUDYTĖ, gim. 1991-06-13**
Daiktas: **4/43 žemės sklypo Nr. 2101-0012-0033, aprašyto p. 2.1.**
11/50 pastato Nr. 2199-6001-8014, aprašyto p. 2.2.
Įregistravimo pagrindas: **2014-09-29 Dovanojimo sutartis Nr. GB-7645**
Išregistravimo pagrindas: **2015-10-15 Dovanojimo sutartis Nr. GB-7472**
Įrašas galioja: **Nuo 2014-10-10 iki 2015-10-29**

4.7. **[X]** **Nuosavybės teisė**
Savininkas: **ALGIRDAS RUDYS, gim. 1957-06-24**
Daiktas: **69/100 pastato Nr. 2199-6001-8014, aprašyto p. 2.2.**
Įregistravimo pagrindas: **1997-06-11 Statybos inspektoriaus pažyma Nr. VSI-P248**
2002-07-26 Apylinkės teismo sprendimas Nr. N2-7137/2002
2010-02-01 Apylinkės teismo nutartis Nr. N2-7162 38/2002
Išregistravimo pagrindas: **2014-09-29 Dovanojimo sutartis Nr. GB-7645**
Įrašas galioja: **Nuo 2012-07-17 iki 2014-10-10**

4.8. **[X]** **Nuosavybės teisė**
Savininkas: **ALGIRDAS RUDYS, gim. 1957-06-24**
Daiktas: **550/817 žemės sklypo Nr. 2101-0012-0033, aprašyto p. 2.1.**
Įregistravimo pagrindas: **1994-11-30 Pirkimo - pardavimo sutartis Nr. 13607**
2002-07-26 Apylinkės teismo sprendimas Nr. N2-7137/2002
2010-02-01 Apylinkės teismo nutartis Nr. N2-7162 38/2002
Išregistravimo pagrindas: **2014-09-29 Dovanojimo sutartis Nr. GB-7645**
Įrašas galioja: **Nuo 2012-07-17 iki 2014-10-10**

4.9. **[X]** **Nuosavybės teisė**
Savininkas: **ALGIRDAS RUDYS, gim. 1957-06-24**
Daiktas: **pastatas Nr. 2199-6001-8014, aprašytas p. 2.2.**
Įregistravimo pagrindas: **1997-06-11 Statybos inspektoriaus pažyma Nr. VSI-P248**
2002-07-26 Apylinkės teismo sprendimas Nr. N2-7137/2002
2005-08-11 Statinio pripažinimo tinkamu naudoti aktas
2010-02-01 Apylinkės teismo nutartis Nr. N2-7162 38/2002
Išregistravimo pagrindas: **2012-07-11 Pirkimo - pardavimo sutartis Nr. GB-4376**
Įrašas galioja: **Nuo 2010-02-03 iki 2012-07-17**

4.10. **[X]** **Nuosavybės teisė**
Savininkas: **ALGIRDAS RUDYS, gim. 1957-06-24**
Daiktas: **žemės sklypas Nr. 2101-0012-0033, aprašytas p. 2.1.**
Įregistravimo pagrindas: **1994-11-30 Pirkimo - pardavimo sutartis Nr. 13607**
2002-07-26 Apylinkės teismo sprendimas Nr. N2-7137/2002
2010-02-01 Apylinkės teismo nutartis Nr. N2-7162 38/2002
Išregistravimo pagrindas: **2012-07-11 Pirkimo - pardavimo sutartis Nr. GB-4376**
Įrašas galioja: **Nuo 2010-02-03 iki 2012-07-17**

4.11. **[X]** **Nuosavybės teisė**
Savininkas: **ALGIRDAS RUDYS, gim. 1957-06-24**
Daiktas: **pastatas Nr. 2199-6001-8014, aprašytas p. 2.2.**
Įregistravimo pagrindas: **1997-06-11 Statybos inspektoriaus pažyma Nr. VSI-P248**
2005-08-11 Statinio pripažinimo tinkamu naudoti aktas
Išregistravimo pagrindas: **2002-07-26 Apylinkės teismo sprendimas Nr. N2-7137/2002**
2010-02-01 Apylinkės teismo nutartis Nr. N2-7162 38/2002
Įrašas galioja: **Nuo 2005-08-23 iki 2010-02-03**

4.12. **[X]** **Nuosavybės teisė**
Savininkas: **ALGIRDAS RUDYS, gim. 1957-06-24**
Daiktas: **pastatas Nr. 2199-6001-8014, aprašytas p. 2.2.**
Įregistravimo pagrindas: **1997-06-11 Statybos inspektoriaus pažyma Nr. VSI-P248**
Išregistravimo pagrindas: **2005-08-11 Statinio pripažinimo tinkamu naudoti aktas**
Įrašas galioja: **Nuo 1997-08-01 iki 2005-08-23**

4.13. **[X]** **Nuosavybės teisė**
Savininkas: **ALGIRDAS RUDYS, gim. 1957-06-24**
Daiktas: **žemės sklypas Nr. 2101-0012-0033, aprašytas p. 2.1.**
Įregistravimo pagrindas: **1994-11-30 Pirkimo - pardavimo sutartis Nr. 13607**
Išregistravimo pagrindas: **2002-07-26 Apylinkės teismo sprendimas Nr. N2-7137/2002**
2010-02-01 Apylinkės teismo nutartis Nr. N2-7162 38/2002
Įrašas galioja: **Nuo 1994-12-06 iki 2010-02-03**

4.14. **[X]** **Nuosavybės teisė**
Savininkas: **STASYS PRIKOCKIS, gim. 1927-02-15**
Daiktas: **žemės sklypas Nr. 2101-0012-0033, aprašytas p. 2.1.**
Įregistravimo pagrindas: **1993-03-26 Valstybinės žemės sklypo pirkimo - pardavimo sutartis Nr. 2162**
Išregistravimo pagrindas: **1994-11-30 Pirkimo - pardavimo sutartis Nr. 13607**
Įrašas galioja: **Nuo 1993-04-25 iki 1994-12-06**

5. Valstybės ir savivaldybių žemės patikėjimo teisė: įrašų nėra

6. Kitos daiktinės teisės :

6.1. **Hipoteka**
Daiktas: **474/817 žemės sklypo Nr. 2101-0012-0033, aprašyto p. 2.1., 4.2.**
47/100 pastato Nr. 2199-6001-8014, aprašyto p. 2.2., 4.3.
vandentiekio tinklai Nr. 4400-0211-9788, aprašyti p. 2.3.
nuotekų šalinimo tinklai Nr. 4400-0211-9844, aprašyti p. 2.4.
Įregistravimo pagrindas: **2018-04-13 IDK Nr. 20120180041179**
2018-04-13 Sutartinė hipoteka Nr. 2087
Įrašas galioja: **Nuo 2022-01-01**

6.2. **Hipoteka**
Daiktas: **267/817 žemės sklypo Nr. 2101-0012-0033, aprašyto p. 2.1., 4.4.**
31/100 pastato Nr. 2199-6001-8014, aprašyto p. 2.2., 4.4.
Įregistravimo pagrindas: **2012-08-02 Sutartinė hipoteka Nr. DR-844**
2012-08-03 IDK Nr. 20120120003611
Įrašas galioja: **Nuo 2022-01-01**

7. Juridiniai faktai:

7.1. **Nustatyta naudojimosi nekilnojamuoju daiktu tvarka**
LAISVIDA RUDIENĖ, gim. 1968-08-15
Daiktas: **4/43 žemės sklypo Nr. 2101-0012-0033, aprašyto p. 2.1., 4.1.**
11/50 pastato Nr. 2199-6001-8014, aprašyto p. 2.2., 4.1.
Įregistravimo pagrindas: **2015-10-15 Dovanojimo sutartis Nr. GB-7472**
Įrašas galioja: **Nuo 2015-10-29**

7.2. **Asmeninė nuosavybė**
Daiktas: **4/43 žemės sklypo Nr. 2101-0012-0033, aprašyto p. 2.1., 4.1.**
11/50 pastato Nr. 2199-6001-8014, aprašyto p. 2.2., 4.1.
Įregistravimo pagrindas: **2015-10-15 Dovanojimo sutartis Nr. GB-7472**
Įrašas galioja: **Nuo 2015-10-29**

7.3. **Nustatyta naudojimosi nekilnojamuoju daiktu tvarka**
ALGIRDAS RUDYS, gim. 1957-06-24
Daiktas: **474/817 žemės sklypo Nr. 2101-0012-0033, aprašyto p. 2.1., 4.2.**
47/100 pastato Nr. 2199-6001-8014, aprašyto p. 2.2., 4.3.
Įregistravimo pagrindas: **2012-07-11 Pirkimo - pardavimo sutartis Nr. GB-4376**
Įrašas galioja: **Nuo 2014-10-10**

7.4. **Nustatyta naudojimosi nekilnojamuoju daiktu tvarka**
RENATA SAUKAITĖ-SIDOROVA, gim. 1980-04-21
ALEKSEJ SIDOROV, gim. 1976-12-17
Daiktas: **267/817 žemės sklypo Nr. 2101-0012-0033, aprašyto p. 2.1., 4.4.**
31/100 pastato Nr. 2199-6001-8014, aprašyto p. 2.2., 4.4.
Įregistravimo pagrindas: **2012-07-11 Pirkimo - pardavimo sutartis Nr. GB-4376**
Įrašas galioja: **Nuo 2012-07-17**

7.5. **Bendroji jungtinė sutuoktinių nuosavybė**
Daiktas: **267/817 žemės sklypo Nr. 2101-0012-0033, aprašyto p. 2.1., 4.4.**
31/100 pastato Nr. 2199-6001-8014, aprašyto p. 2.2., 4.4.
Įregistravimo pagrindas: **2012-07-11 Pirkimo - pardavimo sutartis Nr. GB-4376**
Įrašas galioja: **Nuo 2012-07-17**

7.6. **[X]** **Hipoteka**
Daiktas: **474/817 žemės sklypo Nr. 2101-0012-0033, aprašyto p. 2.1., 4.2.**
47/100 pastato Nr. 2199-6001-8014, aprašyto p. 2.2., 4.3.
vandentiekio tinklai Nr. 4400-0211-9788, aprašyti p. 2.3.
nuotekų šalinimo tinklai Nr. 4400-0211-9844, aprašyti p. 2.4.
Įregistravimo pagrindas: **2018-04-13 Hipotekos registro pranešimas apie hipotekos įregistravimą Nr. 20120180041179**
Išregistravimo pagrindas: **2021-06-09 Lietuvos Respublikos Vyriausybės nutarimas Dėl Lietuvos Respublikos hipotekos registro likvidavimo Nr. 430**
Įrašas galioja: **Nuo 2018-04-16 iki 2021-12-31**

7.7. **[X]** **Sudaryta dovanojimo sutartis**
Įgijėjas: **LAISVIDA RUDIENĖ, gim. 1968-08-15**
Daiktas: **4/43 žemės sklypo Nr. 2101-0012-0033, aprašyto p. 2.1., 4.6.**
11/50 pastato Nr. 2199-6001-8014, aprašyto p. 2.2., 4.6.
Įregistravimo pagrindas: **2015-10-15 Notaro pranešimas Nr. 1016333919**
Išregistravimo pagrindas: **2015-10-15 Dovanojimo sutartis Nr. GB-7472**
Įrašas galioja: **Nuo 2015-10-15 iki 2015-10-29**

7.8. **[X]** **Nustatyta naudojimosi nekilnojamuoju daiktu tvarka**
EGLĖ RUDYTĖ, gim. 1991-06-13
Daiktas: **4/43 žemės sklypo Nr. 2101-0012-0033, aprašyto p. 2.1., 4.6.**

11/50 pastato Nr. 2199-6001-8014, aprašyto p. 2.2., 4.6.
Įregistravimo pagrindas: **2014-09-29 Dovanojimo sutartis Nr. GB-7645**
Išregistravimo pagrindas: **2015-10-15 Dovanojimo sutartis Nr. GB-7472**
Įrašas galioja: **Nuo 2014-10-10 iki 2015-10-29**

7.9. **[X]** **Asmeninė nuosavybė**
Daiktas: **4/43 žemės sklypo Nr. 2101-0012-0033, aprašyto p. 2.1., 4.6.**
11/50 pastato Nr. 2199-6001-8014, aprašyto p. 2.2., 4.6.
Įregistravimo pagrindas: **2014-09-29 Dovanojimo sutartis Nr. GB-7645**
Išregistravimo pagrindas: **2015-10-15 Dovanojimo sutartis Nr. GB-7472**
Įrašas galioja: **Nuo 2014-10-10 iki 2015-10-29**

7.10. **[X]** **Sudaryta dovanojimo sutartis**
Įgijėjas: **EGLĖ RUDYTĖ, gim. 1991-06-13**
Daiktas: **550/817 žemės sklypo Nr. 2101-0012-0033, aprašyto p. 2.1., 4.8.**
69/100 pastato Nr. 2199-6001-8014, aprašyto p. 2.2., 4.7.
Įregistravimo pagrindas: **2014-09-29 Notaro pranešimas Nr. 1011166026**
Aprašymas: **2101-0012-0033 -4/43,2199-6001-8014-11/50**
Išregistravimo pagrindas: **2014-09-29 Dovanojimo sutartis Nr. GB-7645**
Įrašas galioja: **Nuo 2014-09-29 iki 2014-10-10**

7.11. **[X]** **Sudaryta panaudos sutartis**
Panaudos gavėjas: **UAB "AZOLUNA", a.k. 140791915**
Daiktas: **47/100 pastato Nr. 2199-6001-8014, aprašyto p. 2.2., 4.3.**
Įregistravimo pagrindas: **2012-09-05 Panaudos sutartis Nr. 20120905**
Plotas: **17.12 kv. m**
Išregistravimo pagrindas: **2017-12-29 Susitarimas nutraukti sutartį**
Įrašas galioja: **Nuo 2012-09-06 iki 2018-02-21**
Terminas: **Nuo 2012-09-05**

7.12. **[X]** **Hipoteka**
Hipotekos registratorius: **Valstybės įmonė Centrinė hipotekos įstaiga, a.k. 188692535**
Daiktas: **267/817 žemės sklypo Nr. 2101-0012-0033, aprašyto p. 2.1., 4.4.**
31/100 pastato Nr. 2199-6001-8014, aprašyto p. 2.2., 4.4.
Įregistravimo pagrindas: **2012-08-03 Hipotekos registro pranešimas apie hipotekos įregistravimą Nr. 20120120003611**
Išregistravimo pagrindas: **2021-06-09 Lietuvos Respublikos Vyriausybės nutarimas Dėl Lietuvos Respublikos hipotekos registro likvidavimo Nr. 430**
Įrašas galioja: **Nuo 2012-08-03 iki 2021-12-31**

7.13. **[X]** **Nustatyta naudojimosi nekilnojamuoju daiktu tvarka**
ALGIRDAS RUDYS, gim. 1957-06-24
Daiktas: **550/817 žemės sklypo Nr. 2101-0012-0033, aprašyto p. 2.1., 4.8.**
69/100 pastato Nr. 2199-6001-8014, aprašyto p. 2.2., 4.7.
Įregistravimo pagrindas: **2012-07-11 Pirkimo - pardavimo sutartis Nr. GB-4376**
Išregistravimo pagrindas: **2014-09-29 Dovanojimo sutartis Nr. GB-7645**
Įrašas galioja: **Nuo 2012-07-17 iki 2014-10-10**

7.14. **[X]** **Sudaryta pirkimo - pardavimo sutartis**
Pirkėjas: **RENATA SAUKAITĖ-SIDOROVA, gim. 1980-04-21**
ALEKSEJ SIDOROV, gim. 1976-12-17
Daiktas: **žemės sklypas Nr. 2101-0012-0033, aprašytas p. 2.1.**
pastatas Nr. 2199-6001-8014, aprašytas p. 2.2.
Įregistravimo pagrindas: **2012-07-11 Notaro pranešimas Nr. 1003709052**
Aprašymas: **Unik.Nr.2101-0012-0033 - 267/817, Unik.Nr.2199-6001-8014 - 31/100.**
Išregistravimo pagrindas: **2012-07-11 Pirkimo - pardavimo sutartis Nr. GB-4376**
Įrašas galioja: **Nuo 2012-07-12 iki 2012-07-17**

7.15. **[X]** **Hipoteka**
Hipotekos registratorius: **Valstybės įmonės Centrinės hipotekos įstaigos filialas Klaipėdos skyrius, a.k. 301519595**
Daiktas: **474/817 žemės sklypo Nr. 2101-0012-0033, aprašyto p. 2.1., 4.2.**
47/100 pastato Nr. 2199-6001-8014, aprašyto p. 2.2., 4.3.
Įregistravimo pagrindas: **2012-06-27 Hipotekos registro pranešimas apie hipotekos įregistravimą Nr. 03120120004842**
Aprašymas: **2012-07-26 gautas Hipotekos registro pranešimas Nr.: 10000000965578 apie Hipotekos pakeitimą, pakeitimo dokumento kodas: 20120120002582 2014-10-16 gautas Hipotekos registro pranešimas Nr.: 10000001139578 apie Hipotekos pakeitimą, pakeitimo dokumento kodas: 20120140078551**
Išregistravimo pagrindas: **2016-04-21 Hipotekos registro pranešimas apie hipotekos išregistravimą Nr. 20120160022953**
Įrašas galioja: **Nuo 2012-06-27 iki 2016-04-21**

7.16. **[X]** **Hipoteka**
Hipotekos registratorius: **Valstybės įmonės Centrinės hipotekos įstaigos filialas Klaipėdos skyrius, a.k. 301519595**
Daiktas: **vandentiekio tinklai Nr. 4400-0211-9788, aprašyti p. 2.3.**

nuotekų šalinimo tinklai Nr. 4400-0211-9844, aprašyti p. 2.4.
Įregistravimo pagrindas: **2012-06-27 Hipotekos registro pranešimas apie hipotekos įregistravimą Nr. 03120120004842**
Aprašymas: **2012-07-26 gautas Hipotekos registro pranešimas Nr.: 10000000965578 apie Hipotekos pakeitimą, pakeitimo dokumento kodas: 20120120002582**
Išregistravimo pagrindas: **2016-04-21 Hipotekos registro pranešimas apie hipotekos išregistravimą Nr. 20120160022953**
Įrašas galioja: **Nuo 2012-06-27 iki 2016-04-21**

7.17. **[X]** **Hipoteka**
Hipotekos registratorius: **Valstybės įmonės Centrinės hipotekos įstaigos filialas Klaipėdos skyrius, a.k. 301519595**
Daiktas: **4/43 žemės sklypo Nr. 2101-0012-0033, aprašyto p. 2.1., 4.6.**
11/50 pastato Nr. 2199-6001-8014, aprašyto p. 2.2., 4.6.
Įregistravimo pagrindas: **2012-06-27 Hipotekos registro pranešimas apie hipotekos įregistravimą Nr. 03120120004842**
Aprašymas: **2012-07-26 gautas Hipotekos registro pranešimas Nr.: 10000000965578 apie Hipotekos pakeitimą, pakeitimo dokumento kodas: 20120120002582**
Išregistravimo pagrindas: **2014-10-16 Hipotekos pakeitimas Nr. 20120140078551**
Įrašas galioja: **Nuo 2012-06-27 iki 2014-10-16**

7.18. **[X]** **Hipoteka**
Hipotekos registratorius: **Valstybės įmonės Centrinės hipotekos įstaigos filialas Klaipėdos skyrius, a.k. 301519595**
Daiktas: **267/817 žemės sklypo Nr. 2101-0012-0033, aprašyto p. 2.1., 4.4.**
31/100 pastato Nr. 2199-6001-8014, aprašyto p. 2.2., 4.4.
Įregistravimo pagrindas: **2012-06-27 Hipotekos registro pranešimas apie hipotekos įregistravimą Nr. 03120120004842**
Aprašymas: **2012-07-26 gautas Hipotekos registro pranešimas Nr.: 10000000965578 apie Hipotekos pakeitimą, pakeitimo dokumento kodas: 20120120002582**
Išregistravimo pagrindas: **2012-07-26 Hipotekos registro pranešimas apie hipotekos išregistravimą Nr. 20120120002582**
Įrašas galioja: **Nuo 2012-06-27 iki 2012-07-27**

7.19. **[X]** **Hipoteka**
Hipotekos registratorius: **Klaipėdos miesto apylinkės teismo hipotekos skyrius, a.k. 188707318**
Daiktas: **žemės sklypas Nr. 2101-0012-0033, aprašytas p. 2.1.**
pastatas Nr. 2199-6001-8014, aprašytas p. 2.2.
vandentiekio tinklai Nr. 4400-0211-9788, aprašyti p. 2.3.
nuotekų šalinimo tinklai Nr. 4400-0211-9844, aprašyti p. 2.4.
Įregistravimo pagrindas: **2010-02-11 Hipotekos registro pranešimas apie hipotekos įregistravimą Nr. 03120100000990**
Aprašymas: **2011-04-12 gautas Hipotekos registro pranešimas Nr.: 10000000896758 apie Hipotekos pakeitimą, pakeitimo dokumento kodas: 03120110002535**
Išregistravimo pagrindas: **2012-07-10 Hipotekos registro pranešimas apie hipotekos išregistravimą Nr. 20120120000419**
Įrašas galioja: **Nuo 2010-02-11 iki 2012-07-10**

7.20. **[X]** **Areštas**
Daiktas: **pastatas Nr. 2199-6001-8014, aprašytas p. 2.2.**
Įregistravimo pagrindas: **2000-05-25 Teismo antstolių kontoros raštas Nr. 23-8**
Išregistravimo pagrindas: **2000-06-20 Teismo antstolių kontoros raštas Nr. 23-8**
Įrašas galioja: **Nuo 2000-05-31 iki 2000-06-21**

7.21. **[X]** **Hipoteka**
Hipotekos registratorius: **"Swedbank", AB, a.k. 112029651**
Daiktas: **pastatas Nr. 2199-6001-8014, aprašytas p. 2.2.**
Įregistravimo pagrindas: **1997-10-24 Įkeitimo sutartis Nr. M-9264**
Išregistravimo pagrindas: **2003-01-14 Hipotekos teisėjo nutartis Nr. 9n**
Įrašas galioja: **Nuo 1997-10-25 iki 2003-02-13**
Terminas: **Iki 2002-10-22**

8. Žymos:

8.1. **[X]** **Įsiskolinimas už įsigytą turtą**
Daiktas: **267/817 žemės sklypo Nr. 2101-0012-0033, aprašyto p. 2.1., 4.4.**
31/100 pastato Nr. 2199-6001-8014, aprašyto p. 2.2., 4.4.
Įregistravimo pagrindas: **2012-07-11 Pirkimo - pardavimo sutartis Nr. GB-4376**
Išregistravimo pagrindas: **2012-09-25 Pakvitavimas Nr. GB-7033**
Įrašas galioja: **Nuo 2012-07-17 iki 2012-10-02**

8.2. **[X]** **Apribojimas disponuoti nekilnojamuoju daiktu**
Daiktas: **267/817 žemės sklypo Nr. 2101-0012-0033, aprašyto p. 2.1., 4.4.**

31/100 pastato Nr. 2199-6001-8014, aprašyto p. 2.2., 4.4.
Įregistravimo pagrindas: **2012-07-11 Pirkimo - pardavimo sutartis Nr. GB-4376**
Išregistravimo pagrindas: **2012-09-25 Pakvitavimas Nr. GB-7033**
Įrašas galioja: **Nuo 2012-07-17 iki 2012-10-02**

8.3. **[X]** **Įkeitimas**
Kreditorius: **"Swedbank", AB, a.k. 112029651**
Daiktas: **žemės sklypas Nr. 2101-0012-0033, aprašytas p. 2.1.**
Įregistravimo pagrindas: **1997-10-24 Įkeitimo sutartis Nr. M-9264**
Aprašymas: **Sodin.bendrij."Aušra" žemės sklypas kad.Nr0012:33 Nutartis dėl įkeitimo teisės pasibaigimo**
Išregistravimo pagrindas: **2003-01-14 Įkeitimo sutartis Nr. 9n**
Įrašas galioja: **Nuo 1997-10-24 iki 2003-01-14**

9. Teritorijos, kuriose taikomos specialiosios žemės naudojimo sąlygos:

9.1. **Vandens tiekimo ir nuotekų, paviršinių nuotekų tvarkymo infrastruktūros apsaugos zonos (III skyrius, dešimtasis skirsnis)**
Daiktas: **žemės sklypas Nr. 2101-0012-0033, aprašytas p. 2.1.**
Įregistravimo pagrindas: **2019-06-06 Lietuvos Respublikos specialiųjų žemės naudojimo sąlygų įstatymas Nr. XIII-2166**
2019-12-19 Lietuvos Respublikos žemės ūkio ministro įsakymas Nr. 3D-711
Plotas: **0.0526 ha**
Įrašas galioja: **Nuo 2020-01-02**

9.2. **Elektros tinklų apsaugos zonos (III skyrius, ketvirtasis skirsnis)**
Daiktas: **žemės sklypas Nr. 2101-0012-0033, aprašytas p. 2.1.**
Įregistravimo pagrindas: **2019-06-06 Lietuvos Respublikos specialiųjų žemės naudojimo sąlygų įstatymas Nr. XIII-2166**
2019-12-19 Lietuvos Respublikos žemės ūkio ministro įsakymas Nr. 3D-711
Plotas: **0.0005 ha**
Įrašas galioja: **Nuo 2020-01-02**

9.3. **Skirstomųjų dujotiekių apsaugos zonos (III skyrius, šeštasis skirsnis)**
Daiktas: **žemės sklypas Nr. 2101-0012-0033, aprašytas p. 2.1.**
Įregistravimo pagrindas: **2019-06-06 Lietuvos Respublikos specialiųjų žemės naudojimo sąlygų įstatymas Nr. XIII-2166**
2019-12-19 Lietuvos Respublikos žemės ūkio ministro įsakymas Nr. 3D-711
Plotas: **0.002 ha**
Įrašas galioja: **Nuo 2020-01-02**

9.4. **Elektroninių ryšių tinklų elektroninių ryšių infrastruktūros apsaugos zonos (III skyrius, vienuoliktasis skirsnis)**
Daiktas: **žemės sklypas Nr. 2101-0012-0033, aprašytas p. 2.1.**
Įregistravimo pagrindas: **2019-06-06 Lietuvos Respublikos specialiųjų žemės naudojimo sąlygų įstatymas Nr. XIII-2166**
2019-12-19 Lietuvos Respublikos žemės ūkio ministro įsakymas Nr. 3D-711
Plotas: **0.001 ha**
Įrašas galioja: **Nuo 2020-01-02**

9.5. **[X]** **XLIX. Vandentiekio, lietaus ir fekalinės kanalizacijos tinklų ir įrenginių apsaugos zonos**
Daiktas: **žemės sklypas Nr. 2101-0012-0033, aprašytas p. 2.1.**
Įregistravimo pagrindas: **2009-07-28 Apskrities viršininko įsakymas Nr. 4-4759-(1.3)**
Plotas: **0.0526 ha**
Išregistravimo pagrindas: **2019-06-06 Lietuvos Respublikos specialiųjų žemės naudojimo sąlygų įstatymas Nr. XIII-2166**
2019-12-19 Lietuvos Respublikos žemės ūkio ministro įsakymas Nr. 3D-711
Įrašas galioja: **Nuo 2009-08-19 iki 2020-01-02**

9.6. **[X]** **VI. Elektros linijų apsaugos zonos**
Daiktas: **žemės sklypas Nr. 2101-0012-0033, aprašytas p. 2.1.**
Įregistravimo pagrindas: **2009-07-28 Apskrities viršininko įsakymas Nr. 4-4759-(1.3)**
Plotas: **0.0005 ha**
Išregistravimo pagrindas: **2019-06-06 Lietuvos Respublikos specialiųjų žemės naudojimo sąlygų įstatymas Nr. XIII-2166**
2019-12-19 Lietuvos Respublikos žemės ūkio ministro įsakymas Nr. 3D-711
Įrašas galioja: **Nuo 2009-08-19 iki 2020-01-02**

9.7. **[X]** **IX. Dujotiekių apsaugos zonos**
Daiktas: **žemės sklypas Nr. 2101-0012-0033, aprašytas p. 2.1.**

Įregistravimo pagrindas: **2009-07-28 Apskrities viršininko įsakymas Nr. 4-4759-(1.3)**
Plotas: **0.002 ha**
Išregistravimo pagrindas: **2019-06-06 Lietuvos Respublikos specialiųjų žemės naudojimo sąlygų įstatymas Nr. XIII-2166**
2019-12-19 Lietuvos Respublikos žemės ūkio ministro įsakymas Nr. 3D-711
Įrašas galioja: **Nuo 2009-08-19 iki 2020-01-02**

9.8. **[X]** **I. Ryšių linijų apsaugos zonos**
Daiktas: **žemės sklypas Nr. 2101-0012-0033, aprašytas p. 2.1.**
Įregistravimo pagrindas: **2009-07-28 Apskrities viršininko įsakymas Nr. 4-4759-(1.3)**
Plotas: **0.001 ha**
Išregistravimo pagrindas: **2019-06-06 Lietuvos Respublikos specialiųjų žemės naudojimo sąlygų įstatymas Nr. XIII-2166**
2019-12-19 Lietuvos Respublikos žemės ūkio ministro įsakymas Nr. 3D-711
Įrašas galioja: **Nuo 2009-08-19 iki 2020-01-02**

10. Daikto registravimas ir kadastro žymos:

10.1. **Kadastro duomenų tikslinimas (daikto registravimas)**
Daiktas: **žemės sklypas Nr. 2101-0012-0033, aprašytas p. 2.1.**
Įregistravimo pagrindas: **2009-07-28 Apskrities viršininko įsakymas Nr. 4-4759-(1.3)**
Įrašas galioja: **Nuo 2009-08-19**

10.2. **Kadastrinius matavimus atliko (kadastro žyma)**
G. Mačiulskio paslaugų įmonė, a.k. 141306717
Daiktas: **žemės sklypas Nr. 2101-0012-0033, aprašytas p. 2.1.**
Įregistravimo pagrindas: **2009-06-12 Nekilnojamojo daikto kadastro duomenų byla**
Kvalifikacijos pažymėjimas Nr. 2M-M-808
Licencija Nr. G-976-(393)
Įrašas galioja: **Nuo 2009-08-19**

11. Registro pastabos ir nuorodos: įrašų nėra

12. Kita informacija: įrašų nėra

13. Informacija apie duomenų sandoriui tikslinimą: įrašų nėra

14. Asmenvardžių istorija:

14.1. Asmuo: **UAB "AZOLUNA"**
nuo 2004-06-21: **UAB "AZOLUNA", a.k. 140791915, reg.d.1993-11-18**
nuo 1993-11-18 iki 2004-06-21: **A. RUDŽIO INDIVIDUALI ĮMONĖ**

14.2. Asmuo: **Valstybės įmonė Centrinė hipotekos įstaiga**
nuo 2015-12-31: **Valstybės įmonė Centrinė hipotekos įstaiga, a.k. 188692535, reg.d.1998-04-02**
nuo 1998-04-02 iki 2015-12-31: **Centrinė hipotekos įstaiga**

14.3. Asmuo: **Valstybės įmonės Centrinės hipotekos įstaigos filialas Klaipėdos skyrius**
nuo 2015-12-31: **Valstybės įmonės Centrinės hipotekos įstaigos filialas Klaipėdos skyrius, a.k. 301519595, reg.d.2008-01-14**
nuo 2012-07-02 iki 2015-12-31: **Centrinės hipotekos įstaigos filialas Klaipėdos skyrius**
nuo 2010-08-30 iki 2012-07-02: **Centrinės hipotekos įstaigos filialas hipotekos skyrius prie Klaipėdos miesto apylinkės teismo**
nuo 2008-01-14 iki 2010-08-30: **Centrinės hipotekos įstaigos filialas Klaipėdos hipotekos skyrius**

14.4. Asmuo: **"Swedbank", AB**
nuo 2009-03-17: **"Swedbank", AB, a.k. 112029651, reg.d.1993-12-28**
nuo 2003-12-10 iki 2009-03-17: **AB bankas "Hansabankas"**
nuo 2001-12-21 iki 2003-12-10: **AKCINĖ BENDROVĖ BANKAS "HANSA-LTB"**
nuo 1993-12-28 iki 2001-12-21: **AKCINĖ BENDROVĖ "LIETUVOS TAUPOMASIS BANKAS"**

14.5. Asmuo: **RENATA SAUKAITĖ-SIDOROVA**
nuo 2009-08-12: **RENATA SAUKAITĖ-SIDOROVA, gim.1980-04-21**
iki 2009-08-12: **RENATA SAUKAITĖ**

Dokumentą atspausdino OLGA KVIETKAUSKIENĖ

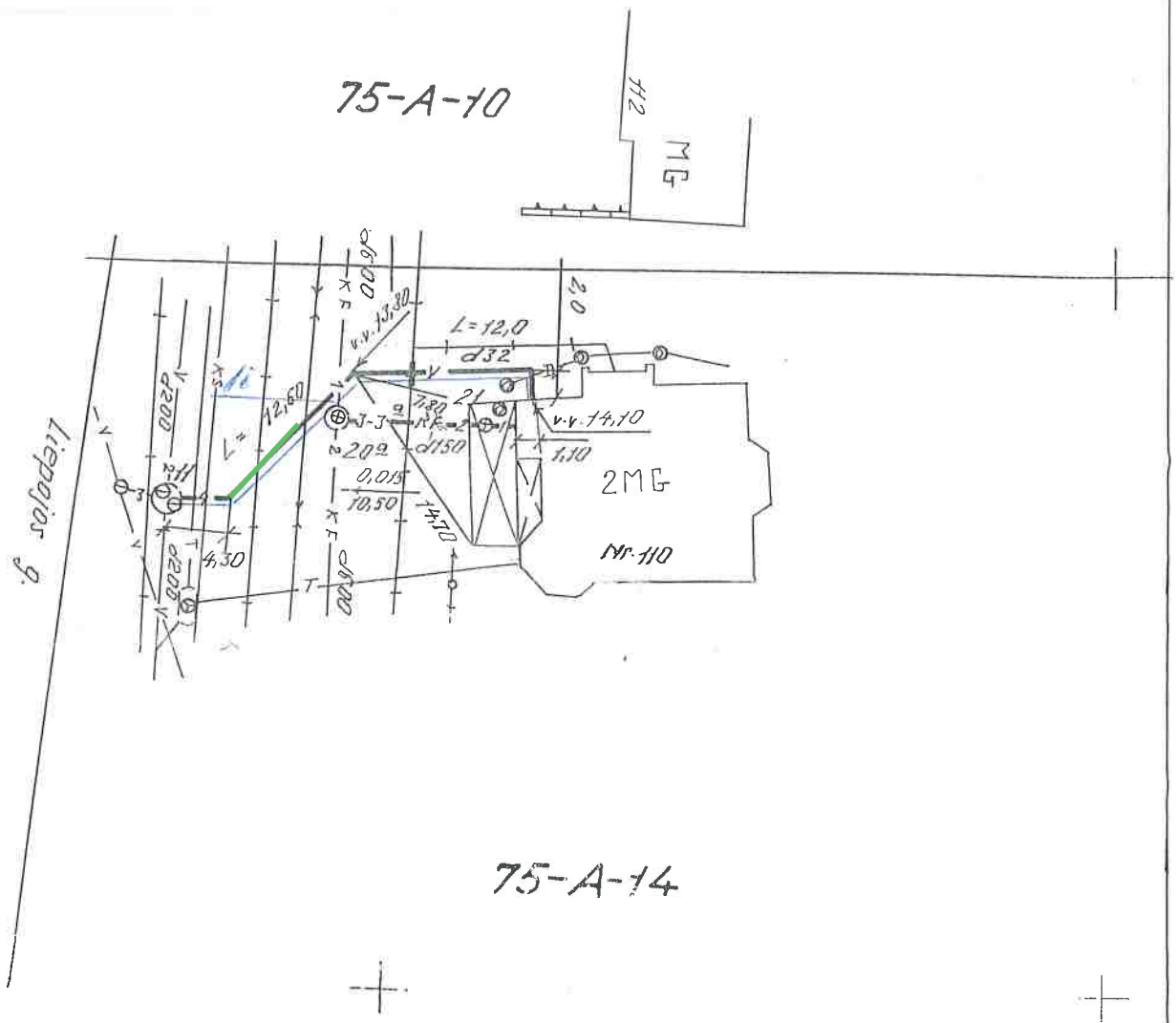

Sutartiniai žymėjimai:

Naikinamas vandentiekio tinklas

Rekonstruojamas vandentiekio tinklas

KADASTRO DUOMENIS SURINKO

MATININKAS LINAS KAUŠAKYS

(pareigos, v., pavardė)

2006.02.12

(parašas) (data)

...UKŠČIŲ SISTEMA - BALTIJOS

...RASOS ILGIS - V = 57,0 m. KF = 12,0 m.

PAREIGOS	V.,PAVARDĖ	PARAŠAS
...IREKTORIUS	A. Každailevičius	
...R. VADOVĖ	R. Fadejeva	
...YKDYTOJAS	J. ŽVINKLYS	
...OREGAVO	O.Jodelienė	
...OPIJAVO	Z.Judienė	

UŽSAKOVAS

UAB „RIKINĖ"

AB „INŽINERINIAI TYRINĖJIMAI"

KLAIPĖDOS FILIALAS

Licencija Nr.339, išduota 1996m. kovo 9d. 5 metams

KLAIPĖDA, LIEPOJOS G. NR. 110.

FEKALINĖS KANALIZACIJOS IR VANDENTIEKIO PLANAS

KONTROLINĖ GEODEZINĖ NUOTRAUKA

KOMPL. NR	MASTELIS	LAPAS	LAPŲ	DATA
03-6-6135	1:500			99.01.08.

1C forma

Bylos Nr. 21/2717

Inžinerinių statinių ir jų dalių kadastro duomenys

Adresas: **Klaipėda Liepojos g. 110**

Paskirtis **Vandentiekio tinklu**

Pavadinimas **Vandentiekis**

Unikalus Nr.: **4400-0211-9788**

Kadastro duomenys užfiksuoti 2004 m. vasario 12 d.

Atskaitos taškai	1i						
Pavadinimas	Vandentiekis						
Statybos pr./pb. metai	1999-1999						
Rekonstr. pr./pb. metai	-	Baigtumas	100				
Sudėtinės dalys:		Ilgis m		31	*Rodiklio pavadinimas*	*Reikšmė*	
Žymėjimas	1i				Diametras mm	32	
Pavadinimas	Vandentiekis				Gylis	Iki 2 m	
Statybos metai	1999	Baigtumas	100		Medžiaga	Plastmasė	
Ilgis m	31						

Parengė matininkas L.Kaušakys

(pareigos, parašas, v. pavardė, data)

Tikrino grupės vedėja R.Juodienė

(pareigos, parašas, v. pavardė, data)

VANDENTIEKIO TINKLŲ (UNIK. NR. 2100-2013-6014) REKONSTRAVIMO LIEPOJOS G. 114, KLAIPĖDOS M. SAV.
SUTARTIS NR. 2024/SUT.8-30/3.E- 47

2024-02 -21
Klaipėda

Rekvizitas	Statytojas	Iniciatorius
Pavadinimas / vardas, pavardė	Kazimieras Gimbutis	AB „Klaipėdos vanduo"
Kodas	1935-10-29	140089260
Buveinės / gyvenamosios vietos adresas	Liepojos g. 114, Klaipėda	Ryšininkų g. 11, LT-91116, Klaipėda
Atstovas		Benitas Jonikas
Atstovavimo pagrindas		Bendrovės įstatai

toliau Iniciatorius ir Statytojas kartu vadinami Šalimis, sudarė šią vandentiekio tinklo (unik. Nr. 2100-2013-6014) rekonstravimo Liepojos g. 114, Klaipėdos m. sutartį (toliau – Sutartis):

1. SUTARTIES DALYKAS

1.1. Iniciatorius, vykdydamas projektą *„Vandentiekio tinklų Liepojos gatvėje, Klaipėdos mieste rekonstravimo projektas“* (toliau – Projektas) numato atlikti Statytojui priklausančio vandentiekio tinklo (unik. nr. 2100-2013-6014) dalies naikinimą ir perjungimą prie rekonstruojamo vandentiekio tinklo.

2. ŠALIŲ ĮSIPAREIGOJIMAI

2.1. **Statytojas įsipareigoja**:

2.1.1. leisti Iniciatoriui atlikti veiksmus, nurodytus šios Sutarties 1.1. punkte, vykdant projektui *„Vandentiekio tinklų Liepojos gatvėje, Klaipėdos mieste rekonstravimo projektas“* išduotas prisijungimo sąlygas Nr. 2022/S.4-5/5.E-414 (2022-03-23) bei Projektą, kuriam reikalinga gauti Statytojo pritarimą;

2.1.2. pateikti Iniciatoriui vandentiekio tinklų (unik. Nr. 2100-2013-6014) kadastrinių matavimų bylą.

2.1.3. suteikti Iniciatoriui įgaliojimą veikti Statytojo vardu įgyvendinant projektą, pateikiant dokumentus statybos užbaigimo dokumento/-ų gavimui ir kadastrinių duomenų pakeitimui VĮ Registrų centro Nekilnojamojo turto registre.

2.2. **Iniciatorius įsipareigoja:**

2.2.1. gavęs statybą leidžiantį dokumentą atlikti darbus, nurodytus šios Sutarties 1.1. punkte pagal Projektą savo jėgomis ir lėšomis;

2.2.2. gavęs vandentiekio tinklų kadastrinę bylą, įsipareigoja atlikti vandentiekio tinklų kadastrinių matavimų duomenų papildymus ir pakeitimus Statytojo turimoje kadastrinių matavimų byloje bei sumokėti kadastrinių matavimų darbų kainą;

2.2.3. užbaigęs statybos darbus, savo lėšomis, Statytojo vardu, pakeisti kadastrinius duomenis VĮ Registrų centro Nekilnojamojo turto registre ne vėliau kaip per 30 dienų nuo statybos užbaigimo dokumento gavimo datos;

2.2.4. nereikšti Statytojui / trečiosioms šalims jokių pretenzijų dėl nuosavybės teisių į rekonstruotą vandentiekio tinklą;

2.2.5. Iniciatorius pripažįsta, kad rekonstruoti tinklai išliks Statytojo nuosavybe;

2.2.6. Neatlygintinai perdavimo – priėmimo aktu perleisti rekonstruotus tinklus, nurodytus Sutarties 1.1. p., kartu su statybos užbaigimo dokumentais, išpildomąja geodezine nuotrauka ir kadastrinių matavimų byla.

2.3. Rekonstruoto tinklo sugedimo rizika bei galima žala (jeigu ji bus) tenka Iniciatoriui per visą Lietuvos Respublikos statybos įstatyme numatytą statinio garantinį laikotarpį, kuris skaičiuojamas nuo statybos užbaigimo dokumentų pasirašymo datos.

3. SUTARTIES GALIOJIMAS

3.1. Sutartis įsigalioja, kai ją pasirašo abi Sutarties šalys ir galioja iki visiško Šalių įsipareigojimų įvykdymo.

3.2. Sutartis gali būti nutraukta bet kurios šalies iniciatyva, prieš tai raštu įspėjus kitą šalį ne vėliau kaip prieš vieną mėnesį ir pilnai įvykdžius pagal Sutartį prisiimtus įsipareigojimus.

3.3. Sutartis gali būti nutraukta abipusiu rašytiniu Šalių susitarimu.

3.4. Sutartis gali būti pakeista, papildyta tik šalių rašytiniu susitarimu.

3.5. Dėl įstatymų ir / ar aplinkybių pasikeitimo, nustojus galioti Sutarties daliai, kita Sutarties dalis galioja iki visiško Šalių prisiimtų įsipareigojimų įvykdymo.

4. NENUGALIMA JĖGA

4.1. Nė viena iš Sutarties Šalių neatsako už prisiimtų įsipareigojimų visišką ar dalinį neįvykdymą, jeigu ji įrodo, kad įsipareigojimų neįvykdė dėl aplinkybių, kurių ji negalėjo kontroliuoti bei protingai numatyti Sutarties sudarymo metu, ir kad protingomis pastangomis negalėjo užkirsti kelio šių aplinkybių ar jų pasekmių atsiradimui (*Force majeure*).

4.2. Nenugalimos jėgos aplinkybėmis yra laikomos aplinkybės, nurodytos Atleidimo nuo atsakomybės esant nenugalimos jėgos aplinkybėms taisyklėse, patvirtintose Lietuvos Respublikos Vyriausybės 1996 m. liepos 15 d. nutarimu Nr. 840.

4.3. Sutarties Šalis turi nedelsdama, bet ne vėliau kaip per 5 (penkias) darbo dienas, pranešti kitai Šaliai raštu apie paaiškėjusias nenugalimos jėgos aplinkybes, dėl kurių Sutarties ar jos dalies įvykdymas gali tapti neįmanomas ar iš esmės pasunkėti. Jeigu Šalis nepraneša, laikoma, kad nenugalimos jėgos aplinkybių nebuvo.

4.4. Jeigu nenugalimos jėgos aplinkybės tęsiasi ilgiau kaip 3 (tris) mėnesius, Šalys tarpusavio susitarimu gali nutraukti šią Sutartį.

5. BAIGIAMOSIOS NUOSTATOS

5.1. Visos Sutarties įvykdymo išlaidos atitenka Iniciatoriui.

5.2. Ši Sutartis galioja kartu su prisijungimo sąlygomis ir įvykdytų darbų išpildymo dokumentacija.

5.3. Šalys pripažįsta susirašinėjimą elektroniniu paštu.

5.4. Sutarties šalys įsipareigoja nedelsiant informuoti viena kitą apie visas aplinkybes, kurios trukdo šios Sutarties vykdymui ir suderinti priemones dėl tokių aplinkybių pašalinimo.

5.5. Šalys įsipareigoja informuoti viena kitą apie pasikeitusius savo adresus, juridinio asmens, banko ar kitus rekvizitus. Visa rizika, susijusi su nepranešimu apie minėtų rekvizitų pasikeitimą, tenka šio įsipareigojimo neįvykdžiusiai šaliai.

5.6. Sutarties šalys įsipareigoja neatskleisti su šia Sutartimi susijusios informacijos tretiesiems asmenims kitaip kaip tik įstatymų numatytais atvejais. Informaciją atskleidusi šalis nedelsiant turi informuoti apie tai kitą Sutarties šalį.

5.7. Visi ginčai tarp Sutarties Šalių, kilę dėl šios Sutarties vykdymo, sprendžiami derybomis. Jei derybomis ginčų išspręsti nepavyksta, ginčai sprendžiami Lietuvos Respublikos įstatymų nustatyta tvarka, teismingumą nustatant pagal Statytojo buveinės adresą.

5.8. Sutartimi neaptartuose tarpusavio santykiuose šalys vadovaujasi Lietuvos Respublikos įstatymais ir poįstatyminiais aktais.

5.9. Šalys, sudarydamos šią Sutartį patvirtina, kad teisingai bei vienareikšmiškai suprato šios Sutarties turinį.

5.10. Sutartis pasirašyta dviem egzemplioriais – po vieną kiekvienai šaliai. Abu Sutarties egzemplioriai turi vienodą teisinę galią.

PRIEDAI:

1. Sutikimas, 1 lapas.

ŠALIŲ REKVIZITAI IR PARAŠAI

Rekvizitas	Statytojas	Iniciatorius
Pavadinimas / vardas, pavardė	Kazimieras Gimbutis	AB „Klaipėdos vanduo"
Kodas	1935-10-29	140089260
Buveinės / gyvenamosios vietos adresas	Liepojos g. 114, Klaipėda	Ryšininkų g. 11, LT-91116, Klaipėda
Banko duomenys		A. s. Nr. LT307044060000765179 AB SEB bankas Banko kodas 70440
Kontaktiniai duomenys	Tel. 8 699 99985	Tel. +370 46 61 71 El. p. info@vanduo.lt
PVM mokėtojo kodas		LT400892610

Kazimieras Gimbutis	Benitas Jonikas
Įgaliotas atstovas	Įgaliotas atstovas

LIETUVOS RESPUBLIKA AKCINĖ BENDROVĖ KLAIPĖDOS VANDUO

Kazimieras Gimbutis

Savininko vardas, pavardė

tel. 8655555585

Adresas, telefono nr.

SUTIKIMAS Nr. 6

Data

Sutinkame, jog projekte „Vandentiekio tinklų Liepojos gatvėje, Klaipėdos mieste rekonstravimo projektas“, numatomas esamo vandentiekio tinklo (unikalus numeris Nr. 2100-2013-6014) dalies naikinimas ir perjungimas prie rekonstruojamo vandentiekio tinklo. Vandentiekio tinklą Nr.2100-2013-6014 nuosavybes teise valdo savininkas Kazimieras Gimbutis, gim. 1935-10-29
Statybos darbų metu išardomos ar apgadintos dangos bus atstatytos į pirminę padėtį.

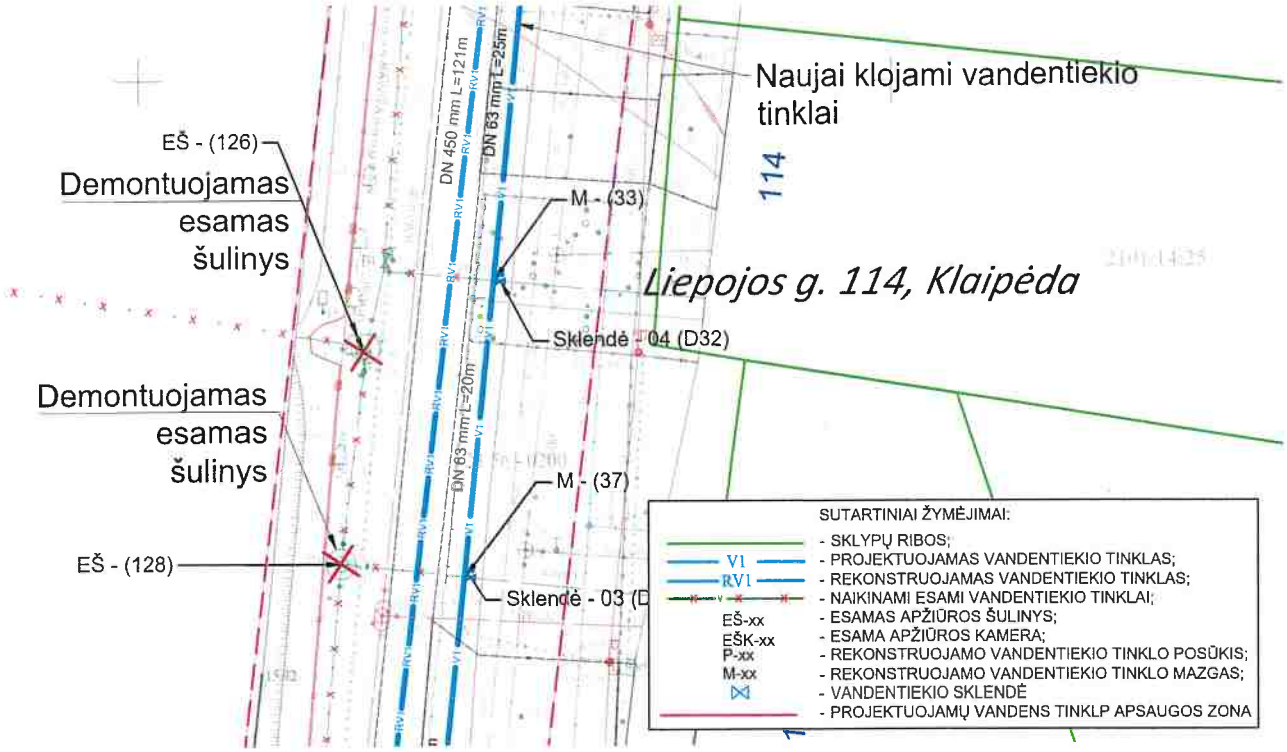

Statinio pavadinimas: Vandentiekio tinklų Liepojos gatvėje, Klaipėdos mieste rekonstravimo projektas

Adresas: Liepojos g. 114, Klaipėda

LIETUVOS RESPUBLIKOS SPECIALIŲJŲ ŽEMĖS NAUDOJIMO SĄLYGŲ ĮSTATYMAS

43 straipsnis. Specialiosios žemės naudojimo sąlygos vandens tiekimo ir nuotekų, paviršinių nuotekų tvarkymo infrastruktūros apsaugos zonose

1. Vandens tiekimo ir nuotekų, paviršinių nuotekų tvarkymo infrastruktūros apsaugos zonose draudžiama:
1) pilti druskas (išskyrus atvejus, kai druska barstomi keliai);
2) sandėliuoti pašarus, trąšas bei chemines medžiagas, išskyrus šio straipsnio 2 dalies 8 punkte nurodytus atvejus;
3) statyti ir (ar) įrengti sąvartynus, didelių gabaritų atliekų surinkimo aikšteles;
4) pilti chemines medžiagas ir jų tirpalus, naftą ir jos produktus;
5) vykdyti grunto sprogdinimo darbus;
6) vandens telkiniuose nuleisti inkarus, plaukti su nuleistais inkarais ir kitais vandens telkinių dugną siekiančiais įrankiais. Šis reikalavimas negalioja magistralinių vamzdynų, kurių skersmuo yra 400 milimetrų ir didesnis, įgilintų ne mažiau kaip 10 metrų nuo vandens telkinio dugno, apsaugos zonose, įvertinant galimą vandens telkinio dugno išplovimą ir pasikeitimą;
7) vandens telkiniuose cheminėmis medžiagomis naikinti augaliją;
8) gadinti, užtverti ar užversti kelius, skirtus privažiuoti prie vandens tiekimo ir nuotekų, paviršinių nuotekų tvarkymo infrastruktūros.

Kazimieras Gimbutis

Savininko vardas, pavardė, parašas

VALSTYBĖS ĮMONĖ REGISTRŲ CENTRAS
Lvivo g. 25-101, 09320 Vilnius, tel. (8 5) 2688 262, el. p. info@registrucentras.lt
Duomenys kaupiami ir saugomi Juridinių asmenų registre, kodas 124110246

NEKILNOJAMOJO TURTO REGISTRO DUOMENŲ BAZĖS IŠRAŠAS

2024-03-26 07:54:08

1. Nekilnojamojo turto registre įregistruotas turtas:

Registro Nr.: **50/168640**
Registro tipas: **Statiniai**
Sudarymo data: **2002-06-20**
Adresas: **Klaipėda, Liepojos g. 114**

2. Nekilnojamieji daiktai:

2.1. **Pastatas - Gyvenamasis namas**

Unikalus daikto numeris: **2100-2013-6047**
Daikto pagrindinė naudojimo paskirtis: **Gyvenamoji (vieno buto pastatai)**
Žymėjimas plane: **1A2p**
Statybos pabaigos metai: **2002**
Baigtumo procentas: **100 %**
Šildymas: **Vietinis centrinis šildymas**
Vandentiekis: **Komunalinis vandentiekis**
Nuotekų šalinimas: **Komunalinis nuotekų šalinimas**
Dujos: **Gamtinės**
Sienos: **Plytos**
Stogo danga: **Metalas**
Aukštų skaičius: **2**
Bendras plotas: **409.31 kv. m**
Naudingas plotas: **282.10 kv. m**
Gyvenamasis plotas: **223.79 kv. m**
Rūsių (pusrūsių) plotas: **84.29 kv. m**
Garažų plotas: **42.92 kv. m**
Tūris: **1727 kub. m**
Užstatytas plotas: **198.00 kv. m**
Gyvenamosios paskirties patalpų skaičius: **1**
Kambarių skaičius: **9**
Koordinatė X: **6182639.85**
Koordinatė Y: **319905.56**
Atkūrimo sąnaudos (statybos vertė): **101535 Eur**
Atkuriamoji vertė: **101535 Eur**
Vidutinė rinkos vertė: **260000 Eur**
Vidutinės rinkos vertės nustatymo būdas: **Masinis vertinimas**
Vidutinės rinkos vertės nustatymo data: **2023-06-08**
Kadastro duomenų nustatymo data: **2002-11-28**

2.2. Priklausinys: **Vandentiekio tinklai - Vandentiekio tinklai**
Priklausanti dalis: **1/1 priklauso pastatui Nr. 2100-2013-6047, aprašytam p. 2.1.**
Aprašymas / pastabos: **L=28,0m**
Unikalus daikto numeris: **2100-2013-6014**
Daikto pagrindinė naudojimo paskirtis: **Vandentiekio tinklų**
Žymėjimas plane: **1i**
Statybos pabaigos metai: **2002**
Atkūrimo sąnaudos (statybos vertė): **2890 Eur**
Fizinio nusidėvėjimo procentas: **75 %**
Atkuriamoji vertė: **721 Eur**
Atkūrimo sąnaudų (statybos vertės) ir atkuriamosios vertės nustatymo data: **2023-06-08**
Vidutinė rinkos vertė: **721 Eur**
Vidutinės rinkos vertės nustatymo būdas: **Atkuriamoji vertė**
Vidutinės rinkos vertės nustatymo data: **2023-06-08**
Kadastro duomenų nustatymo data: **2002-06-20**

2.3. Priklausinys: **Nuotekų šalinimo tinklai - Fekalinės kanalizacijos vamzdynas**
Priklausanti dalis: **1/1 priklauso pastatui Nr. 2100-2013-6047, aprašytam p. 2.1.**
Aprašymas / pastabos: **L=17,60m**
Unikalus daikto numeris: **2100-2013-6025**
Daikto pagrindinė naudojimo paskirtis: **Nuotekų šalinimo tinklų**
Žymėjimas plane: **2i**
Statybos pabaigos metai: **2002**
Atkūrimo sąnaudos (statybos vertė): **4200 Eur**
Fizinio nusidėvėjimo procentas: **69 %**
Atkuriamoji vertė: **1300 Eur**
Atkūrimo sąnaudų (statybos vertės) ir atkuriamosios vertės nustatymo data: **2023-06-08**
Vidutinė rinkos vertė: **1300 Eur**
Vidutinės rinkos vertės nustatymo būdas: **Atkuriamoji vertė**
Vidutinės rinkos vertės nustatymo data: **2023-06-08**
Kadastro duomenų nustatymo data: **2002-06-20**

2.4. Priklausinys: **Nuotekų šalinimo tinklai - Lietaus kanalizacijos vamzdynas**
Priklausanti dalis: **1/1 priklauso pastatui Nr. 2100-2013-6047, aprašytam p. 2.1.**
Aprašymas / pastabos: **L=48,49m**
Unikalus daikto numeris: **2100-2013-6036**
Daikto pagrindinė naudojimo paskirtis: **Nuotekų šalinimo tinklų**
Žymėjimas plane: **3i**
Statybos pabaigos metai: **2002**
Atkūrimo sąnaudos (statybos vertė): **5360 Eur**
Fizinio nusidėvėjimo procentas: **74 %**
Atkuriamoji vertė: **1350 Eur**
Atkūrimo sąnaudų (statybos vertės) ir atkuriamosios vertės nustatymo data: **2023-06-08**
Vidutinė rinkos vertė: **1350 Eur**

Vidutinės rinkos vertės nustatymo būdas: **Atkuriamoji vertė**
Vidutinės rinkos vertės nustatymo data: **2023-06-08**
Kadastro duomenų nustatymo data: **2002-06-20**

3. Daikto priklausiniai iš kito registro: įrašų nėra

4. Nuosavybė:

4.1. **Nuosavybės teisė**
Savininkas: **KAZIMIERAS GIMBUTIS, gim. 1935-10-29**
Daiktas: **pastatas Nr. 2100-2013-6047, aprašytas p. 2.1.**
Įregistravimo pagrindas: **2003-05-08 Statinio pripažinimo tinkamu naudoti aktas**
2023-06-08 Nuosavybės teisės liudijimas Nr. 5234
2023-06-16 Paveldėjimo teisės pagal testamentą liudijimas Nr. 5511
Įrašas galioja: **Nuo 2023-06-20**

4.2. **Nuosavybės teisė**
Savininkas: **KAZIMIERAS GIMBUTIS, gim. 1935-10-29**
Daiktas: **vandentiekio tinklai Nr. 2100-2013-6014, aprašyti p. 2.2.**
nuotekų šalinimo tinklai Nr. 2100-2013-6025, aprašyti p. 2.3.
nuotekų šalinimo tinklai Nr. 2100-2013-6036, aprašyti p. 2.4.
Įregistravimo pagrindas: **2023-06-08 Nuosavybės teisės liudijimas Nr. 5234**
2023-06-16 Paveldėjimo teisės pagal testamentą liudijimas Nr. 5511
Įrašas galioja: **Nuo 2023-06-20**

5. Valstybės ir savivaldybių žemės patikėjimo teisė: įrašų nėra

6. Kitos daiktinės teisės: įrašų nėra

7. Juridiniai faktai:

7.1. **Asmeninė nuosavybė**
Daiktas: **pastatas Nr. 2100-2013-6047, aprašytas p. 2.1.**
vandentiekio tinklai Nr. 2100-2013-6014, aprašyti p. 2.2.
nuotekų šalinimo tinklai Nr. 2100-2013-6025, aprašyti p. 2.3.
nuotekų šalinimo tinklai Nr. 2100-2013-6036, aprašyti p. 2.4.
Įregistravimo pagrindas: **2023-06-08 Nuosavybės teisės liudijimas Nr. 5234**
2023-06-16 Paveldėjimo teisės pagal testamentą liudijimas Nr. 5511
Įrašas galioja: **Nuo 2023-06-20**

8. Žymos: įrašų nėra

9. Teritorijos, kuriose taikomos SŽNS, įrašytos į NTK kadastro duomenų byloje įrašytų duomenų pagrindu: įrašų nėra

10. Daikto registravimas ir kadastro žymos: įrašų nėra

11. Duomenys apie įregistruotas teritorijas, kuriose taikomos specialiosios žemės naudojimo sąlygos: įrašų nėra

12. Registro pastabos ir nuorodos: įrašų nėra

13. Kita informacija:
Žemės sklypo, kuriame yra statiniai, kadastrinis Nr.: **2101/0014:25**
Archyvinės bylos Nr.: **21/22177**

14. Informacija apie duomenų sandoriui tikslinimą: įrašų nėra

Dokumentą atspausdino AUKSĖ STANIONYTĖ

VANDENTIEKIO TINKLŲ IR JŲ DALIŲ KADASTRO DUOMENYS

Statinio kadastro duomenys

Adresas Klaipėdos m. sav. Klaipėdos m. Liepojos g. 114
Paskirtis Vandentiekio tinklų
Pavadinimas Vandentiekio tinklai
Žymėjimas plane 1i
Kadastro duomenų nustatymo data 2002-06-20
Statybos būklė **Unikalus numeris** 2100-2013-6014
Pastaba L=28,0m

Statybos pradžios metai:		**Medžiaga:**	
Statybos pabaigos metai:	2002	**Ilgis: km**	
Rekonstravimo pradžios metai:		**Ilgis: m**	32
Rekonstravimo pabaigos metai:		**Plotas: kv. m**	
Kap. remonto pradžios metai:		**Aukštis: m**	
Kap. remonto pabaigos metai:		**Tūris: kub. m**	
Papr. remonto pradžios metai:		**Gylis: m**	
Papr. remonto pabaigos metai:		**Kiekis: vnt.**	
Statinio kategorija:		**Koordinatė X:**	
Vandentiekio linijos reikšmė:		**Koordinatė Y:**	
Baigtumo procentas: %			

Statinio sudėtinės dalies kadastro duomenys

Žymėjimas	1i
Pavadinimas	Vandentiekio Vamzdynas

Statybos pradžios metai:		**Medžiaga:**	Plastikas
Statybos pabaigos metai:	2002	**Ilgis: m**	32
Rekonstravimo pradžios metai:		**Gylis: m**	3
Rekonstravimo pabaigos metai:		**Skersmuo: mm**	32
Kap. remonto pradžios metai:		**Markė:**	
Kap. remonto pabaigos metai:			
Papr. remonto pradžios metai:			
Papr. remonto pabaigos metai:			

VANDENTIEKIO TINKLŲ (UNIK. NR. 4400-1985-9362) REKONSTRAVIMO LIEPOJOS G. 27, KLAIPĖDOS M. SAV.
SUTARTIS NR. 2024/SUT.8-30/3.E-

2024-02 -
Klaipėda

Rekvizitas	Statytojas	Iniciatorius
Pavadinimas / vardas, pavardė	UAB „MD Europa“	AB „Klaipėdos vanduo"
Kodas	300871608	140089260
Buveinės / gyvenamosios vietos adresas	Jogailos g. 4, LT-01116 Vilnius	Ryšininkų g. 11, LT-91116, Klaipėda
Atstovas	Efim Hiterer	Benitas Jonikas
Atstovavimo pagrindas	Bendrovės įstatai	Bendrovės įstatai

toliau Iniciatorius ir Statytojas kartu vadinami Šalimis, sudarė šią vandentiekio tinklo (unik. Nr. 4400-1985-9362) rekonstravimo Liepojos g. 27, Klaipėdos m. sutartį (toliau – Sutartis):

1. SUTARTIES DALYKAS

1.1. Iniciatorius, vykdydamas projektą „*Vandentiekio tinklų Liepojos gatvėje, Klaipėdos mieste rekonstravimo projektas*“ (toliau – Projektas) numato atlikti Statytojui priklausančio vandentiekio tinklo (unik. nr. 4400-1985-9362) dalies naikinimą ir perjungimą prie rekonstruojamo vandentiekio tinklo.

2. ŠALIŲ ĮSIPAREIGOJIMAI

2.1. **Statytojas įsipareigoja**:

2.1.1. leisti Iniciatoriui atlikti veiksmus, nurodytus šios Sutarties 1.1. punkte, vykdant projektui „*Vandentiekio tinklų Liepojos gatvėje, Klaipėdos mieste rekonstravimo projektas“* išduotas prisijungimo sąlygas Nr. 2022/S.4-5/5.E-414 (2022-03-23) bei Projektą, kuriam reikalinga gauti Statytojo pritarimą;

2.1.2. pateikti Iniciatoriui vandentiekio tinklų (unik. Nr. 4400-1985-9362) kadastrinių matavimų bylą.

2.1.3. suteikti Iniciatoriui įgaliojimą veikti Statytojo vardu įgyvendinant projektą, pateikiant dokumentus statybos užbaigimo dokumento/-ų gavimui ir kadastrinių duomenų pakeitimui VĮ Registrų centro Nekilnojamojo turto registre.

2.2. **Iniciatorius įsipareigoja:**

2.2.1. gavęs statybą leidžiantį dokumentą atlikti darbus, nurodytus šios Sutarties 1.1. punkte pagal Projektą savo jėgomis ir lėšomis;

2.2.2. gavęs vandentiekio tinklų kadastrinę bylą, įsipareigoja atlikti vandentiekio tinklų kadastrinių matavimų duomenų papildymus ir pakeitimus Statytojo turimoje kadastrinių matavimų byloje bei sumokėti kadastrinių matavimų darbų kainą;

2.2.3. užbaigęs statybos darbus, savo lėšomis, Statytojo vardu, pakeisti kadastrinius duomenis VĮ Registrų centro Nekilnojamojo turto registre ne vėliau kaip per 30 dienų nuo statybos užbaigimo dokumento gavimo datos;

2.2.4. nereikšti Statytojui / trečiosioms šalims jokių pretenzijų dėl nuosavybės teisių į rekonstruotą vandentiekio tinklą;

2.2.5. Iniciatorius pripažįsta, kad rekonstruoti tinklai išliks Statytojo nuosavybe;

2.2.6. Neatlygintinai perdavimo – priėmimo aktu perleisti rekonstruotus tinklus, nurodytus Sutarties 1.1. p., kartu su statybos užbaigimo dokumentais, išpildomąja geodezine nuotrauka ir kadastrinių matavimų byla.

2.3. Rekonstruoto tinklo sugedimo rizika bei galima žala (jeigu ji bus) tenka Iniciatoriui per visą Lietuvos Respublikos statybos įstatyme numatytą statinio garantinį laikotarpį, kuris skaičiuojamas nuo statybos užbaigimo dokumentų pasirašymo datos.

3. SUTARTIES GALIOJIMAS

3.1. Sutartis įsigalioja, kai ją pasirašo abi Sutarties šalys ir galioja iki visiško Šalių įsipareigojimų įvykdymo.

3.2. Sutartis gali būti nutraukta bet kurios šalies iniciatyva, prieš tai raštu įspėjus kitą šalį ne vėliau kaip prieš vieną mėnesį ir pilnai įvykdžius pagal Sutartį prisiimtus įsipareigojimus.

3.3. Sutartis gali būti nutraukta abipusiu rašytiniu Šalių susitarimu.

3.4. Sutartis gali būti pakeista, papildyta tik šalių rašytiniu susitarimu.

3.5. Dėl įstatymų ir / ar aplinkybių pasikeitimo, nustojus galioti Sutarties daliai, kita Sutarties dalis galioja iki visiško Šalių prisiimtų įsipareigojimų įvykdymo.

4. NENUGALIMA JĖGA

4.1. Nė viena iš Sutarties Šalių neatsako už prisiimtų įsipareigojimų visišką ar dalinį neįvykdymą, jeigu ji įrodo, kad įsipareigojimų neįvykdė dėl aplinkybių, kurių ji negalėjo kontroliuoti bei protingai numatyti Sutarties sudarymo metu, ir kad protingomis pastangomis negalėjo užkirsti kelio šių aplinkybių ar jų pasekmių atsiradimui (*Force majeure*).

4.2. Nenugalimos jėgos aplinkybėmis yra laikomos aplinkybės, nurodytos Atleidimo nuo atsakomybės esant nenugalimos jėgos aplinkybėms taisyklėse, patvirtintose Lietuvos Respublikos Vyriausybės 1996 m. liepos 15 d. nutarimu Nr. 840.

4.3. Sutarties Šalis turi nedelsdama, bet ne vėliau kaip per 5 (penkias) darbo dienas, pranešti kitai Šaliai raštu apie paaiškėjusias nenugalimos jėgos aplinkybes, dėl kurių Sutarties ar jos dalies įvykdymas gali tapti neįmanomas ar iš esmės pasunkėti. Jeigu Šalis nepraneša, laikoma, kad nenugalimos jėgos aplinkybių nebuvo.

4.4. Jeigu nenugalimos jėgos aplinkybės tęsiasi ilgiau kaip 3 (tris) mėnesius, Šalys tarpusavio susitarimu gali nutraukti šią Sutartį.

5. BAIGIAMOSIOS NUOSTATOS

5.1. Visos Sutarties įvykdymo išlaidos atitenka Iniciatoriui.

5.2. Ši Sutartis galioja kartu su prisijungimo sąlygomis ir įvykdytų darbų išpildymo dokumentacija.

5.3. Šalys pripažįsta susirašinėjimą elektroniniu paštu.

5.4. Sutarties šalys įsipareigoja nedelsiant informuoti viena kitą apie visas aplinkybes, kurios trukdo šios Sutarties vykdymui ir suderinti priemones dėl tokių aplinkybių pašalinimo.

5.5. Šalys įsipareigoja informuoti viena kitą apie pasikeitusius savo adresus, juridinio asmens, banko ar kitus rekvizitus. Visa rizika, susijusi su nepranešimu apie minėtų rekvizitų pasikeitimą, tenka šio įsipareigojimo neįvykdžiusiai šaliai.

5.6. Sutarties šalys įsipareigoja neatskleisti su šia Sutartimi susijusios informacijos tretiesiems asmenims kitaip kaip tik įstatymų numatytais atvejais. Informaciją atskleidusi šalis nedelsiant turi informuoti apie tai kitą Sutarties šalį.

5.7. Visi ginčai tarp Sutarties Šalių, kilę dėl šios Sutarties vykdymo, sprendžiami derybomis. Jei derybomis ginčų išspręsti nepavyksta, ginčai sprendžiami Lietuvos Respublikos įstatymų nustatyta tvarka, teismingumą nustatant pagal Statytojo buveinės adresą.

5.8. Sutartimi neaptartuose tarpusavio santykiuose šalys vadovaujasi Lietuvos Respublikos įstatymais ir poįstatyminiais aktais.

5.9. Šalys, sudarydamos šią Sutartį patvirtina, kad teisingai bei vienareikšmiškai suprato šios Sutarties turinį.

5.10. Sutartis pasirašoma elektroniniu parašu.

PRIEDAI:

1. Sutikimas, 1 lapas.

ŠALIŲ REKVIZITAI IR PARAŠAI

Rekvizitas	Statytojas	Iniciatorius
Pavadinimas / vardas, pavardė	UAB „MD Europa“	AB „Klaipėdos vanduo"
Kodas	300871608	140089260
Buveinės / gyvenamosios vietos adresas	Jogailos g. 4, LT-01116 Vilnius	Ryšininkų g. 11, LT-91116, Klaipėda
Banko duomenys		A. s. Nr. LT307044060000765179 AB SEB bankas Banko kodas 70440
Kontaktiniai duomenys	Tel. 370 5 2661266	Tel. +370 46 61 71 El. p. info@vanduo.lt
PVM mokėtojo kodas	LT100003885615	LT400892610

Efim Hiterer	Benitas Jonikas
Įgaliotas atstovas	Įgaliotas atstovas

Dokumento metaduomenys

SIGNABLE METADATA

Metadata for describing content of e-document

Title of e-document	Document sort	Signatures
Vandentiekio tinklų (unik. nr. 4400-1985-9362) rekonstravimo Liepojos g. 27, Klaipėdos m. sav.sutartis		

Authors

Status	Author	Code	Address	Signatures
Legal entity	Klaipėdos vanduo, AB	140089260	Ryšininkų g., 11, LT-91116 Klaipėda, Lietuva	

Registrations of a document

Date of registration	Document registration No.	Code of the entity	Signatures
19/02/2024 09:50:54	2024/SUT.8-30/3.E-42		

Employee who registered the document

UNSIGNABLE METADATA

Metadata for e-document usage

Technical information

ID of the e-document specification	Group of the electronic document	Name and version of DMS	Signatures
ADOC-V1.0	GeDOC	DocLogix v12.8.7.0	

Location of e-document

Storage location	Signatures

Indexes of the case (volume)

Index of the case (volume)
SUT.8-30/3.E

UAB "MD EUROPA" i.k. 300871608

Savininko vardas, pavardė /Įmonės pavadinimas, įm. kodas

Jogailos g. 4, Vilnius, administrator@lordslt.lt

Adresas, el. paštas, telefono nr. +370 602 95714

SUTIKIMAS Nr. 9

20230914

Data

Sutinkame, jog projekte „Vandentiekio tinklų Liepojos gatvėje, Klaipėdos mieste rekonstravimo projektas“, numatomas esamo vandentiekio tinklo (unikalus numeris Nr. 4400-1985-9362) dalies naikinimas ir perjungimas prie rekonstruojamo vandentiekio tinklo. Vandentiekio tinklą Nr.4400-1985-9362 nuosavybes teise valdo savininkas UAB „MD Europa“, adresu Liepojos g. 27, Klaipėda.

Taip pat sutinkame, jog po minėto vandens tinklo įrengimo darbų būtų pakoreguota inžinerinių tinklų kadastrinė byla. Kadastro bylos bus patikslintos užsakovo lėšomis.

Statybos darbų metu išardomos ar apgadintos dangos bus atstatytos į pirminę padėtį.

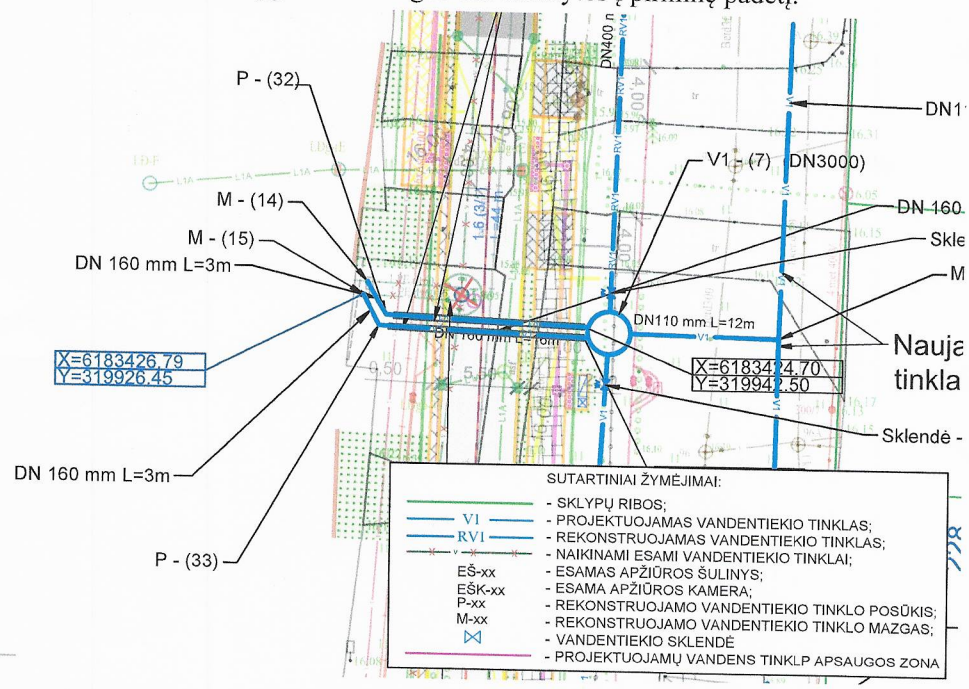

Statinio pavadinimas: Vandentiekio tinklų Liepojos gatvėje, Klaipėdos mieste rekonstravimo projektas

Adresas: Liepojos g. 27, Klaipėda

LIETUVOS RESPUBLIKOS SPECIALIŲJŲ ŽEMĖS NAUDOJIMO SĄLYGŲ ĮSTATYMAS

43 straipsnis. Specialiosios žemės naudojimo sąlygos vandens tiekimo ir nuotekų, paviršinių nuotekų tvarkymo infrastruktūros apsaugos zonose

1. Vandens tiekimo ir nuotekų, paviršinių nuotekų tvarkymo infrastruktūros apsaugos zonose draudžiama:
1) pilti druskas (išskyrus atvejus, kai druska barstomi keliai);
2) sandėliuoti pašarus, trąšas bei chemines medžiagas, išskyrus šio straipsnio 2 dalies 8 punkte nurodytus atvejus;
3) statyti ir (ar) įrengti sąvartynus, didelių gabaritų atliekų surinkimo aikšteles;
4) pilti chemines medžiagas ir jų tirpalus, naftą ir jos produktus;
5) vykdyti grunto sprogdinimo darbus;
6) vandens telkiniuose nuleisti inkarus, plaukti su nuleistais inkarais ir kitais vandens telkinių dugną siekiančiais įrankiais. Šis reikalavimas negalioja magistralinių vamzdynų, kurių skersmuo yra 400 milimetrų ir didesnis, įgilintų ne mažiau kaip 10 metrų nuo vandens telkinio dugno, apsaugos zonose, įvertinant galimą vandens telkinio dugno išplovimą ir pasikeitimą;
7) vandens telkiniuose cheminėmis medžiagomis naikinti augaliją;
8) gadinti, užtverti ar užversti kelius, skirtus privažiuoti prie vandens tiekimo ir nuotekų, paviršinių nuotekų tvarkymo infrastruktūros.

Efim Hiterer

Savininko atstovo vardas, pavardė, parašas

Sergej Los

Kvalifikuotas elektroninis parašas
DANAS MARKEVIČIUS
2024-03-01 09:55:29 GMT+2
Paskirtis: Parašas

UAB „MD Europa“
kodas 300871608
Jogailos g. 4, Vilnius
(toliau – Klientas)

2024-03-01 Nr. SEBLT/24/CR9576

DĖL LEIDIMO REKONSTRUOTI ĮKEISTĄ TURTĄ

AB SEB bankas, kodas 112021238 (toliau – Bankas), pareiškia, kad neprieštarauja, jog Klientas kreiptųsi į atitinkamas institucijas dėl leidimo rekonstruoti vandentiekio tinklus - vandentiekio įvadą, unikalus Nr. 4400-1985-9362, adresas Liepojos g.27, Kaunas (toliau – turtas), kuris hipotekos sandoriu, id. k. 30000122205126, yra įkeistas Banko naudai, siekiant užtikrinti Kliento prievolių pagal 2022-12-13 Kreditavimo sutartį Nr. 2022019193 (toliau – Sutartis) tinkamą įvykdymą, bei vykdytų rekonstrukcijos darbus šiomis sąlygomis:

- turto rekonstrukcija atliekama tik gavus visus reikalingus leidimus, pritarimus ar suderinimus bei laikantis visų teisės aktų reikalavimų;
- šiame leidime nurodytų veiksmų atlikimas nepažeis Sutarties ir 2022-12-13 Finansinių rodiklių ir kitų įsipareigojimų sutarties Nr. 0042211019459-90, bei nesąlygos šių sutarčių pažeidimo.

Bankas informuoja, kad Klientas turi ne vėliau kaip per 3 (tris) darbo dienas nuo duomenų, susijusių su rekonstrukcijos darbų užbaigimu, įregistravimu Nekilnojamojo turto registre, pateikti Bankui turto rekonstrukciją patvirtinančius dokumentus bei ne vėliau kaip per 60 (šešiasdešimt) dienų savo lėšomis atlikti aukščiau minėto hipotekos sandorio pakeitimus, įregistruojant juos teisės aktų nustatyta tvarka bei paviešinant pakeitimo sąlygas.

Šiuo raštu išreikštas Banko sutikimas galioja iki 2024 m. birželio 01 d..

Už šio rašto parengimą Bankas taiko vienkartinį 30 EUR (trisdešimties eurų) mokestį. Ši suma be atskiro Kliento sutikimo nurašoma iš Kliento sąskaitos (-ų) Banke per 3 (tris) darbo dienas nuo šio rašto parengimo dienos. Su Banko taikomais įkainiais verslo klientams galite susipažinti interneto svetainėje www.seb.lt.

Pagarbiai

AB SEB banko
Verslo klientų ir institucijų departamento
Verslo klientų skyriaus
Projektų vadovas Danas Markevičius

Šarūnė Nevedomskienė, tel. +370 686 19 796, el. paštas sarune.nevedomskiene@seb.lt

VALSTYBĖS ĮMONĖ REGISTRŲ CENTRAS
Lvivo g. 25-101, 09320 Vilnius, tel. (8 5) 2688 262, el. p. info@registrucentras.lt
Duomenys kaupiami ir saugomi Juridinių asmenų registre, kodas 124110246

NEKILNOJAMOJO TURTO REGISTRO DUOMENŲ BAZĖS IŠRAŠAS

2023-08-17 08:58:52

1. Nekilnojamojo turto registre įregistruotas turtas:

Registro Nr.: **44/544425**
Registro tipas: **Žemės sklypas su statiniais**
Sudarymo data: **2006-02-23**
Adresas: **Klaipėda, Liepojos g. 27**

2. Nekilnojamieji daiktai:

2.1. **Žemės sklypas**
Unikalus daikto numeris: **4400-0800-3314**
Žemės sklypo kadastro numeris ir kadastro vietovės pavadinimas: **2101/0001:707 Klaipėdos m. k.v.**
Daikto pagrindinė naudojimo paskirtis: **Kita**
Žemės sklypo naudojimo būdas: **Komercinės paskirties objektų teritorijos**
Statusas: **Suformuotas padalijus daiktą**
Daikto istorinė kilmė: **Gautas padalijus daiktą, unikalus daikto numeris 4400-0403-8599**
Žemės sklypo plotas: **0.7780 ha**
Kitos žemės plotas: **0.7780 ha**
Žemės ūkio naudmenų našumo balas: **40.0**
Matavimų tipas: **Žemės sklypas suformuotas atliekant kadastrinius matavimus**
Vidutinė rinkos vertė: **661000 Eur**
Vidutinės rinkos vertės nustatymo data: **2023-02-14**
Vidutinės rinkos vertės nustatymo būdas: **Masinis vertinimas**
Kadastro duomenų nustatymo data: **2005-12-01**

2.2. Priklausinys: **Pastatas - Prekybos centro pastatas**
Priklausanti dalis: **1/1 priklauso žemės sklypui Nr. 4400-0800-3314, aprašytam p. 2.1.**
Unikalus daikto numeris: **4400-1956-1972**
Daikto pagrindinė naudojimo paskirtis: **Prekybos**
Žymėjimas plane: **1E1g**
Statybos pradžios metai: **2009**
Statybos pabaigos metai: **2009**
Papr. remonto pradžios metai: **2016**
Papr. remonto pabaigos metai: **2017**
Statinio kategorija: **Ypatingasis**
Baigtumo procentas: **100 %**
Šildymas: **Centrinis šildymas iš centralizuotų sistemų**
Vandentiekis: **Komunalinis vandentiekis**
Nuotekų šalinimas: **Komunalinis nuotekų šalinimas**
Dujos: **Nėra**
Sienos: **Metalas su karkasu**
Stogo danga: **Bitumas**
Aukštų skaičius: **1**
Bendras plotas: **3800.70 kv. m**
Pagrindinis plotas: **3062.74 kv. m**
Tūris: **28663 kub. m**
Užstatytas plotas: **3744.00 kv. m**
Koordinatė X: **6183400**
Koordinatė Y: **319849**
Atkūrimo sąnaudos (statybos vertė): **2522000 Eur**
Fizinio nusidėvėjimo procentas: **14 %**
Atkuriamoji vertė: **2169000 Eur**
Atkūrimo sąnaudų (statybos vertės) ir atkuriamosios vertės nustatymo data: **2017-01-05**
Vidutinė rinkos vertė: **2056000 Eur**
Vidutinės rinkos vertės nustatymo būdas: **Masinis vertinimas**
Vidutinės rinkos vertės nustatymo data: **2023-02-14**
Kadastro duomenų nustatymo data: **2017-01-05**
Pastato (jo dalies) energinio naudingumo klasė: **B**
Skaičiuojamosios šiluminės energijos sąnaudos pastatui (jo daliai) šildyti: **60.88 kWh/m2/m.**

2.3. Priklausinys: **Kelias (gatvė) - Automobilių stovėjimo aikštelė**
Priklausanti dalis: **1/1 priklauso žemės sklypui Nr. 4400-0800-3314, aprašytam p. 2.1.**
Aprašymas / pastabos: **Plotas= 2140.00kv.m**
Unikalus daikto numeris: **4400-1989-5760**
Daikto pagrindinė naudojimo paskirtis: **Kelių (gatvių)**
Žymėjimas plane: **b2**
Statybos pradžios metai: **2009**
Statybos pabaigos metai: **2009**
Baigtumo procentas: **100 %**
Danga: **Akmens atsijos**
Eismo juostų skaičius: **Dvi**
Atkūrimo sąnaudos (statybos vertė): **194000 Eur**
Fizinio nusidėvėjimo procentas: **56 %**
Atkuriamoji vertė: **85300 Eur**
Atkūrimo sąnaudų (statybos vertės) ir atkuriamosios vertės nustatymo data: **2023-02-14**
Vidutinė rinkos vertė: **85300 Eur**
Vidutinės rinkos vertės nustatymo būdas: **Atkuriamoji vertė**
Vidutinės rinkos vertės nustatymo data: **2023-02-14**
Kadastro duomenų nustatymo data: **2009-10-15**

2.4. Priklausinys: **Vandentiekio tinklai - Vandentiekio įvadas**
Priklausanti dalis: **1/1 priklauso žemės sklypui Nr. 4400-0800-3314, aprašytam p. 2.1.**
Unikalus daikto numeris: **4400-1985-9362**
Daikto pagrindinė naudojimo paskirtis: **Vandentiekio tinklų**
Žymėjimas plane: **1V**
Statybos pradžios metai: **2009**
Statybos pabaigos metai: **2009**
Baigtumo procentas: **100 %**
Ilgis: **137.09 m**
Medžiaga: **Polietilenas**
Vandentiekio linijos reikšmė: **Įvadinė**
Atkūrimo sąnaudos (statybos vertė): **26800 Eur**
Fizinio nusidėvėjimo procentas: **56 %**
Atkuriamoji vertė: **11800 Eur**
Atkūrimo sąnaudų (statybos vertės) ir atkuriamosios vertės nustatymo data: **2023-02-14**
Vidutinė rinkos vertė: **11800 Eur**
Vidutinės rinkos vertės nustatymo būdas: **Atkuriamoji vertė**
Vidutinės rinkos vertės nustatymo data: **2023-02-14**
Kadastro duomenų nustatymo data: **2009-10-20**

2.5. Priklausinys: **Nuotekų šalinimo tinklai - Buitinių nuotekų išvadas**
Priklausanti dalis: **1/1 priklauso žemės sklypui Nr. 4400-0800-3314, aprašytam p. 2.1.**
Unikalus daikto numeris: **4400-1985-9419**
Daikto pagrindinė naudojimo paskirtis: **Nuotekų šalinimo tinklų**
Žymėjimas plane: **1KF**
Statybos pradžios metai: **2009**
Statybos pabaigos metai: **2009**
Baigtumo procentas: **100 %**
Ilgis: **24.49 m**
Medžiaga: **Polivinilchloridas**
Nuotekų linijos reikšmė: **Išvadinė**
Nuotekų linijos rūšis: **Renkamoji**
Atkūrimo sąnaudos (statybos vertė): **10900 Eur**
Atkuriamoji vertė: **6330 Eur**
Atkūrimo sąnaudų (statybos vertės) ir atkuriamosios vertės nustatymo data: **2023-02-14**
Vidutinė rinkos vertė: **6330 Eur**
Vidutinės rinkos vertės nustatymo būdas: **Atkuriamoji vertė**
Vidutinės rinkos vertės nustatymo data: **2023-02-14**
Kadastro duomenų nustatymo data: **2009-11-16**

2.6. Priklausinys: **Nuotekų šalinimo tinklai - Lietaus nuotekų tinklai**
Priklausanti dalis: **1/1 priklauso žemės sklypui Nr. 4400-0800-3314, aprašytam p. 2.1.**
Unikalus daikto numeris: **4400-1985-9432**
Daikto pagrindinė naudojimo paskirtis: **Nuotekų šalinimo tinklų**
Žymėjimas plane: **1KL**
Statybos pradžios metai: **2009**
Statybos pabaigos metai: **2009**
Baigtumo procentas: **100 %**
Ilgis: **359.24 m**
Medžiaga: **Polivinilchloridas**
Nuotekų linijos reikšmė: **Skirstomoji (kvartalinė)**
Nuotekų linijos rūšis: **Renkamoji**
Atkūrimo sąnaudos (statybos vertė): **214000 Eur**
Atkuriamoji vertė: **94800 Eur**
Atkūrimo sąnaudų (statybos vertės) ir atkuriamosios vertės nustatymo data: **2023-02-13**
Vidutinė rinkos vertė: **94800 Eur**
Vidutinės rinkos vertės nustatymo būdas: **Atkuriamoji vertė**
Vidutinės rinkos vertės nustatymo data: **2023-02-13**
Kadastro duomenų nustatymo data: **2009-11-16**

2.7. Priklausinys: **Nuotekų šalinimo tinklai - Lietaus nuotekų išvadas**
Priklausanti dalis: **1/1 priklauso žemės sklypui Nr. 4400-0800-3314, aprašytam p. 2.1.**
Unikalus daikto numeris: **4400-1985-9462**
Daikto pagrindinė naudojimo paskirtis: **Nuotekų šalinimo tinklų**
Žymėjimas plane: **2KL**
Statybos pradžios metai: **2009**
Statybos pabaigos metai: **2009**
Baigtumo procentas: **100 %**
Ilgis: **46.02 m**
Medžiaga: **Polivinilchloridas**
Nuotekų linijos reikšmė: **Išvadinė**
Nuotekų linijos rūšis: **Renkamoji**
Atkūrimo sąnaudos (statybos vertė): **5870 Eur**
Fizinio nusidėvėjimo procentas: **46 %**
Atkuriamoji vertė: **3170 Eur**
Atkūrimo sąnaudų (statybos vertės) ir atkuriamosios vertės nustatymo data: **2023-02-14**
Vidutinė rinkos vertė: **3170 Eur**
Vidutinės rinkos vertės nustatymo būdas: **Atkuriamoji vertė**
Vidutinės rinkos vertės nustatymo data: **2023-02-14**
Kadastro duomenų nustatymo data: **2009-10-20**

3. Daikto priklausiniai iš kito registro: įrašų nėra

4. Nuosavybė:

4.1. **Nuosavybės teisė**
Savininkas: **UAB "MD Europa", a.k. 300871608**
Daiktas: **pastatas Nr. 4400-1956-1972, aprašytas p. 2.2.**
Įregistravimo pagrindas: **2009-11-25 Pripažinimo tinkamu naudoti aktas Nr. STN-844-(14.7)**
2017-03-03 Deklaracija apie statybos užbaigimą / paskirties pakeitimą
Įrašas galioja: **Nuo 2017-03-23**

4.2. **Nuosavybės teisė**
Savininkas: **UAB "MD Europa", a.k. 300871608**
Daiktas: **kelias (gatvė) Nr. 4400-1989-5760, aprašytas p. 2.3.**
vandentiekio tinklai Nr. 4400-1985-9362, aprašyti p. 2.4.
nuotekų šalinimo tinklai Nr. 4400-1985-9419, aprašyti p. 2.5.
nuotekų šalinimo tinklai Nr. 4400-1985-9432, aprašyti p. 2.6.
nuotekų šalinimo tinklai Nr. 4400-1985-9462, aprašyti p. 2.7.
Įregistravimo pagrindas: **2009-11-25 Pripažinimo tinkamu naudoti aktas Nr. STN-844-(14.7)**
Įrašas galioja: **Nuo 2009-11-26**

4.3. **Nuosavybės teisė**
Savininkas: **UAB "MD Europa", a.k. 300871608**
Daiktas: **žemės sklypas Nr. 4400-0800-3314, aprašytas p. 2.1.**
Įregistravimo pagrindas: **2008-05-09 Pirkimo - pardavimo sutartis Nr. RJ-4475**

Įrašas galioja: **Nuo 2008-05-14**

5. Valstybės ir savivaldybių žemės patikėjimo teisė: įrašų nėra

6. Kitos daiktinės teisės:

6.1.
Hipoteka
Daiktas: **žemės sklypas Nr. 4400-0800-3314, aprašytas p. 2.1.**
pastatas Nr. 4400-1956-1972, aprašytas p. 2.2.
kelias (gatvė) Nr. 4400-1989-5760, aprašytas p. 2.3.
vandentiekio tinklai Nr. 4400-1985-9362, aprašyti p. 2.4.
nuotekų šalinimo tinklai Nr. 4400-1985-9419, aprašyti p. 2.5.
nuotekų šalinimo tinklai Nr. 4400-1985-9432, aprašyti p. 2.6.
nuotekų šalinimo tinklai Nr. 4400-1985-9462, aprašyti p. 2.7.
Įregistravimo pagrindas: **2023-02-15 Sutartinė hipoteka Nr. DB-1841**
2023-02-17 IDK Nr. 30000124438836
Įrašas galioja: **Nuo 2023-02-17**

6.2.
Hipoteka
Daiktas: **žemės sklypas Nr. 4400-0800-3314, aprašytas p. 2.1.**
pastatas Nr. 4400-1956-1972, aprašytas p. 2.2.
kelias (gatvė) Nr. 4400-1989-5760, aprašytas p. 2.3.
vandentiekio tinklai Nr. 4400-1985-9362, aprašyti p. 2.4.
nuotekų šalinimo tinklai Nr. 4400-1985-9419, aprašyti p. 2.5.
nuotekų šalinimo tinklai Nr. 4400-1985-9432, aprašyti p. 2.6.
nuotekų šalinimo tinklai Nr. 4400-1985-9462, aprašyti p. 2.7.
Įregistravimo pagrindas: **2023-02-15 Sutartinė hipoteka Nr. DB-1828**
2023-02-17 IDK Nr. 30000124436547
Įrašas galioja: **Nuo 2023-02-17**

6.3.
Hipoteka
Daiktas: **žemės sklypas Nr. 4400-0800-3314, aprašytas p. 2.1.**
pastatas Nr. 4400-1956-1972, aprašytas p. 2.2.
kelias (gatvė) Nr. 4400-1989-5760, aprašytas p. 2.3.
vandentiekio tinklai Nr. 4400-1985-9362, aprašyti p. 2.4.
nuotekų šalinimo tinklai Nr. 4400-1985-9419, aprašyti p. 2.5.
nuotekų šalinimo tinklai Nr. 4400-1985-9432, aprašyti p. 2.6.
nuotekų šalinimo tinklai Nr. 4400-1985-9462, aprašyti p. 2.7.
Įregistravimo pagrindas: **2022-12-13 Sutartinė hipoteka Nr. JŠ-13227**
2022-12-14 IDK Nr. 30000122205126
Įrašas galioja: **Nuo 2022-12-14**

6.4.
Servitutas - teisė tiesti požemines, antžemines komunikacijas (tarnaujantis)
Daiktas: **žemės sklypas Nr. 4400-0800-3314, aprašytas p. 2.1.**
Įregistravimo pagrindas: **2009-07-28 Servituto sutartis Nr. K1ES-8932**
Plotas: **0.0308 ha**
Aprašymas: **0.4 kV elektros kabelinių linijų paklojimui ir eksploatavimui. Servitutas apribotas vertikaliomis oro plokštumomis. Žemės sklypo dalies ir servitutų ribos nustatytos žemės sklypo plane taškais 1, 9, 10, 11, 12, 13, 14, 15.**
Įrašas galioja: **Nuo 2009-07-29**

6.5.
Servitutas - teisė aptarnauti požemines, antžemines komunikacijas (tarnaujantis)
Daiktas: **žemės sklypas Nr. 4400-0800-3314, aprašytas p. 2.1.**
Įregistravimo pagrindas: **2009-07-28 Servituto sutartis Nr. K1ES-8932**
Aprašymas: **0.4 kV elektros kabelinių linijų paklojimui ir eksploatavimui. Servitutas apribotas vertikaliomis oro plokštumomis. Žemės sklypo dalies ir servitutų ribos nustatytos žemės sklypo plane taškais 1, 9, 10, 11, 12, 13, 14, 15.**
Įrašas galioja: **Nuo 2009-07-29**

7. Juridiniai faktai:

7.1.
Sudaryta nuomos sutartis
Nuomininkas: **UAB "Gintarinė vaistinė", a.k. 125877727**
Daiktas: **pastatas Nr. 4400-1956-1972, aprašytas p. 2.2.**
Įregistravimo pagrindas: **2009-04-15 Nuomos sutartis**
2014-10-20 Susitarimas pakeisti sutartį
2016-07-25 Susitarimas pakeisti sutartį
2017-02-01 Perdavimo - priėmimo aktas
2022-05-17 Susitarimas pakeisti sutartį Nr. 2
Plotas: **111.44 kv. m**
Įrašas galioja: **Nuo 2022-05-24**
Terminas: **Nuo 2009-11-17 iki 2028-12-31**

7.2.
Sudaryta nuomos sutartis
Nuomininkas: **Uždaroji akcinė bendrovė "Krinona", a.k. 134884165**
Daiktas: **pastatas Nr. 4400-1956-1972, aprašytas p. 2.2.**
Įregistravimo pagrindas: **2013-10-25 Nuomos sutartis**
2014-02-01 Perdavimo - priėmimo aktas
2020-06-26 Susitarimas pakeisti sutartį
Plotas: **49.08 kv. m**
Įrašas galioja: **Nuo 2021-02-09**
Terminas: **Nuo 2014-02-01 iki 2024-01-31**

7.3.
Sudaryta nuomos sutartis
Nuomininkas: **V. Kunceviičiūtės individuali įmonė "Šonetė", a.k. 135854157**
Daiktas: **pastatas Nr. 4400-1956-1972, aprašytas p. 2.2.**
Įregistravimo pagrindas: **2009-04-20 Nuomos sutartis**
2009-10-14 Susitarimas
2009-11-17 Susitarimas
2020-06-26 Susitarimas pakeisti sutartį
Plotas: **34.30 kv. m**
Įrašas galioja: **Nuo 2020-09-28**
Terminas: **Nuo 2009-11-17 iki 2024-11-17**

7.4.
Sudaryta nuomos sutartis
Nuomininkas: **Akcinė draudimo bendrovė "Gjensidige", a.k. 110057869**
Daiktas: **pastatas Nr. 4400-1956-1972, aprašytas p. 2.2.**
Įregistravimo pagrindas: **2019-04-01 Nuomos sutartis**
2019-05-16 Perdavimo - priėmimo aktas
Įrašas galioja: **Nuo 2020-07-07**
Terminas: **Nuo 2019-05-15 iki 2022-05-14**

7.5.
Sudaryta nuomos sutartis
Nuomininkas: **UAB "Agvala", a.k. 304521530**
Daiktas: **pastatas Nr. 4400-1956-1972, aprašytas p. 2.2.**
Įregistravimo pagrindas: **2018-10-15 Nuomos sutartis**
2018-11-22 Perdavimo - priėmimo aktas
Plotas: **30.86 kv. m**
Įrašas galioja: **Nuo 2020-07-07**
Terminas: **Nuo 2018-11-22 iki 2021-05-20**

7.6.
Sudaryta nuomos sutartis
Nuomininkas: **UAB "Ecodumas", a.k. 303015964**
Daiktas: **pastatas Nr. 4400-1956-1972, aprašytas p. 2.2.**
Įregistravimo pagrindas: **2018-02-02 Nuomos sutartis**
2018-02-09 Perdavimo - priėmimo aktas
Plotas: **31.00 kv. m**
Įrašas galioja: **Nuo 2018-08-28**
Terminas: **Nuo 2018-02-09 iki 2021-02-09**

7.7.
Sudaryta nuomos sutartis
Nuomininkas: **MB "Japonijos skonis", a.k. 304827477**
Daiktas: **pastatas Nr. 4400-1956-1972, aprašytas p. 2.2.**
Įregistravimo pagrindas: **2018-03-15 Nuomos sutartis**
2018-04-20 Susitarimas pakeisti sutartį
Plotas: **52.53 kv. m**
Įrašas galioja: **Nuo 2018-05-07**
Terminas: **Nuo 2018-04-20 iki 2021-03-15**

7.8.
Sudaryta nuomos sutartis
Nuomininkas: **Uždaroji akcinė bendrovė "KLAIPĖDOS DUONA", a.k. 140926081**
Daiktas: **pastatas Nr. 4400-1956-1972, aprašytas p. 2.2.**
Įregistravimo pagrindas: **2017-10-05 Nuomos sutartis**
2017-11-02 Perdavimo - priėmimo aktas
Plotas: **33.59 ha**
Įrašas galioja: **Nuo 2017-12-22**
Terminas: **Iki 2020-11-02**

7.9.
Sudaryta nuomos sutartis
Nuomininkas: **"Gardama", UAB, a.k. 303097751**
Daiktas: **pastatas Nr. 4400-1956-1972, aprašytas p. 2.2.**
Įregistravimo pagrindas: **2017-09-08 Nuomos sutartis**
2017-10-18 Perdavimo - priėmimo aktas
Plotas: **30.86 ha**
Įrašas galioja: **Nuo 2017-12-22**
Terminas: **Iki 2022-10-18**

7.10.
Sudaryta nuomos sutartis
Nuomininkas: **UAB "Keturi paršiukai", a.k. 304694646**
Daiktas: **pastatas Nr. 4400-1956-1972, aprašytas p. 2.2.**
Įregistravimo pagrindas: **2017-10-27 Nuomos sutartis**
2017-11-02 Perdavimo - priėmimo aktas Nr. parš
Plotas: **93.02 ha**
Įrašas galioja: **Nuo 2017-12-22**
Terminas: **Iki 2020-11-02**

7.11.
Sudaryta nuomos sutartis
Nuomininkas: **UAB "Estantė", a.k. 302546570**
Daiktas: **pastatas Nr. 4400-1956-1972, aprašytas p. 2.2.**
Įregistravimo pagrindas: **2009-10-23 Nuomos sutartis**
2010-10-22 Susitarimas
2010-10-27 Perdavimo - priėmimo aktas
2017-08-30 Susitarimas pakeisti sutartį
2017-09-25 Perdavimo - priėmimo aktas
2017-10-16 Perdavimo - priėmimo aktas
Plotas: **59.83 ha**
Įrašas galioja: **Nuo 2017-12-22**
Terminas: **Iki 2022-09-15**

7.12.
Sudaryta nuomos sutartis
Nuomininkas: **UAB "Alynas", a.k. 302483198**
Daiktas: **pastatas Nr. 4400-1956-1972, aprašytas p. 2.2.**
Įregistravimo pagrindas: **2011-03-08 Nuomos sutartis**
2016-07-25 Susitarimas pakeisti sutartį
2017-02-21 Perdavimo - priėmimo aktas
Plotas: **71.30 kv. m**
Įrašas galioja: **Nuo 2017-03-09**
Terminas: **Nuo 2011-03-08**

7.13.
Sudaryta nuomos sutartis
Nuomininkas: **UAB "Gelsva", a.k. 120596772**
Daiktas: **pastatas Nr. 4400-1956-1972, aprašytas p. 2.2.**
Įregistravimo pagrindas: **2016-08-26 Nuomos sutartis**
2017-02-01 Perdavimo - priėmimo aktas
Plotas: **191.17 kv. m**
Įrašas galioja: **Nuo 2017-02-21**
Terminas: **Nuo 2017-02-01 iki 2022-02-01**

7.14.
Sudaryta nuomos sutartis
Nuomininkas: **UAB "VET-1", a.k. 301005829**
Daiktas: **pastatas Nr. 4400-1956-1972, aprašytas p. 2.2.**
Įregistravimo pagrindas: **2016-09-26 Nuomos sutartis**
2016-12-19 Perdavimo - priėmimo aktas
Plotas: **59.82 kv. m**
Įrašas galioja: **Nuo 2017-02-01**
Terminas: **Nuo 2016-12-19 iki 2021-12-19**

7.15.
Sudaryta nuomos sutartis
Nuomininkas: **Uždaroji akcinė bendrovė "HAKONLITA", a.k. 125018861**
Daiktas: **pastatas Nr. 4400-1956-1972, aprašytas p. 2.2.**

Įregistravimo pagrindas: **2008-09-02 Nuomos sutartis**
2009-09-01 Nuomos sutartis
2014-09-25 Susitarimas pakeisti sutartį
Plotas: **2373.73 kv. m**
Įrašas galioja: **Nuo 2015-01-05**
Terminas: **Nuo 2009-11-25 iki 2019-11-25**

7.16. **Sudaryta nuomos sutartis**
Nuomininkas: **"Swedbank", AB, a.k. 112029651**
Daiktas: **pastatas Nr. 4400-1956-1972, aprašytas p. 2.2.**
Įregistravimo pagrindas: **2010-01-15 Nuomos sutartis**
2010-02-04 Perdavimo - priėmimo aktas
Aprašymas: **Pažymėta sutarties priede Nr. 1 indeksu BO1.**
Įrašas galioja: **Nuo 2010-06-11**
Terminas: **Nuo 2010-02-04 iki 2015-02-04**

7.17. **Sudaryta nuomos sutartis**
Nuomininkas: **AB SEB bankas, a.k. 112021238**
Daiktas: **pastatas Nr. 4400-1956-1972, aprašytas p. 2.2.**
Įregistravimo pagrindas: **2010-01-05 Nuomos sutartis**
Įrašas galioja: **Nuo 2010-03-03**
Terminas: **Nuo 2010-01-14 iki 2015-01-14**

7.18. **Sudaryta subnuomos sutartis**
Subnuomininkas: **Uždaroji akcinė bendrovė "RIMI LIETUVA", a.k. 123715317**
Daiktas: **pastatas Nr. 4400-1956-1972, aprašytas p. 2.2.**
Įregistravimo pagrindas: **2009-11-03 Subnuomos sutartis**
Plotas: **2373.73 kv. m**
Įrašas galioja: **Nuo 2009-11-30**
Terminas: **Nuo 2009-11-25 iki 2019-11-25**

8. Žymos:

8.1. **Teritorija, kurioje taikomos SŽNS, neįregistruota Nekilnojamojo turto registre: šilumos perdavimo tinklų apsaugos zonos (III skyrius, dvyliktasis skirsnis)**
Daiktas: **žemės sklypas Nr. 4400-0800-3314, aprašytas p. 2.1.**
Įregistravimo pagrindas: **2019-06-06 Lietuvos Respublikos specialiųjų žemės naudojimo sąlygų įstatymas Nr. XIII-2166**
2019-12-19 Lietuvos Respublikos žemės ūkio ministro įsakymas Nr. 3D-711
Plotas: **0.0208 ha**
Įrašas galioja: **Nuo 2023-01-01**

8.2. **Teritorija, kurioje taikomos SŽNS, neįregistruota Nekilnojamojo turto registre: vandens tiekimo ir nuotekų, paviršinių nuotekų tvarkymo infrastruktūros apsaugos zonos (III skyrius, dešimtasis skirsnis)**
Daiktas: **žemės sklypas Nr. 4400-0800-3314, aprašytas p. 2.1.**
Įregistravimo pagrindas: **2019-06-06 Lietuvos Respublikos specialiųjų žemės naudojimo sąlygų įstatymas Nr. XIII-2166**
2019-12-19 Lietuvos Respublikos žemės ūkio ministro įsakymas Nr. 3D-711
Plotas: **0.2748 ha**
Įrašas galioja: **Nuo 2023-01-01**

9. Teritorijos, kuriose taikomos SŽNS, įrašytos į NTK kadastro duomenų byloje įrašytų duomenų pagrindu: įrašų nėra

10. Daikto registravimas ir kadastro žymos:

10.1. **Išduotas pastato (jo dalies) energinio naudingumo sertifikatas (kadastro žyma)**
Daiktas: **pastatas Nr. 4400-1956-1972, aprašytas p. 2.2.**
Įregistravimo pagrindas: **2022-06-23 Pranešimas apie energinio naudingumo sertifikato išdavimą Nr. PR-0283-00822/0**
Įrašas galioja: **Nuo 2022-06-23**
Terminas: **Nuo 2022-06-23 iki 2032-06-23**

10.2. **Kadastro duomenų tikslinimas (daikto registravimas)**
Daiktas: **pastatas Nr. 4400-1956-1972, aprašytas p. 2.2.**
Įregistravimo pagrindas: **2017-01-05 Nekilnojamojo daikto kadastro duomenų byla**
2017-03-03 Deklaracija apie statybos užbaigimą / paskirties pakeitimą
Įrašas galioja: **Nuo 2017-03-23**

10.3. **Kadastrinius matavimus atliko (kadastro žyma)**
VOLDEMARAS ČIUNKA
Daiktas: **pastatas Nr. 4400-1956-1972, aprašytas p. 2.2.**
Įregistravimo pagrindas: **2010-06-30 Kvalifikacijos pažymėjimas Nr. 2M-M-1182**
2017-01-05 Nekilnojamojo daikto kadastro duomenų byla
Įrašas galioja: **Nuo 2017-03-23**

10.4. **Kadastrinius matavimus atliko (kadastro žyma)**
Valstybės įmonės Registrų centro Klaipėdos filialas, a.k. 140042759
Daiktas: **kelias (gatvė) Nr. 4400-1989-5760, aprašytas p. 2.3.**
Įregistravimo pagrindas: **2008-06-19 Kvalifikacijos pažymėjimas Nr. 2M-M-358**
2008-08-27 Licencija Nr. G-734-(623)
2009-10-15 Nekilnojamojo daikto kadastro duomenų byla
Įrašas galioja: **Nuo 2009-11-26**

10.5. **Išduotas statybos leidimas (kadastro žyma)**
Leidimą išdavė: **Klaipėdos miesto savivaldybės administracija, a.k. 188710823**
Daiktas: **žemės sklypas Nr. 4400-0800-3314, aprašytas p. 2.1.**
Įregistravimo pagrindas: **2009-11-06 Statybos leidimas Nr. 349/103-NS/09**
Įrašas galioja: **Nuo 2009-11-26**

10.6. **Kadastrinius matavimus atliko (kadastro žyma)**
Valstybės įmonės Registrų centro Klaipėdos filialas, a.k. 140042759
Daiktas: **nuotekų šalinimo tinklai Nr. 4400-1985-9419, aprašyti p. 2.5.**
nuotekų šalinimo tinklai Nr. 4400-1985-9432, aprašyti p. 2.6.
Įregistravimo pagrindas: **2008-06-19 Kvalifikacijos pažymėjimas Nr. 2M-M-358**
2008-08-27 Licencija Nr. G-734-(623)
2009-11-16 Nekilnojamojo daikto kadastro duomenų byla
Įrašas galioja: **Nuo 2009-11-26**

10.7. **Kadastrinius matavimus atliko (kadastro žyma)**
Valstybės įmonės Registrų centro Klaipėdos filialas, a.k. 140042759
Daiktas: **vandentiekio tinklai Nr. 4400-1985-9362, aprašyti p. 2.4.**
nuotekų šalinimo tinklai Nr. 4400-1985-9462, aprašyti p. 2.7.
Įregistravimo pagrindas: **2008-06-19 Kvalifikacijos pažymėjimas Nr. 2M-M-358**
2008-08-27 Licencija Nr. G-734-(623)
2009-10-20 Nekilnojamojo daikto kadastro duomenų byla
Įrašas galioja: **Nuo 2009-11-26**

10.8. **Suformuotas naujas (daikto registravimas)**
Daiktas: **nuotekų šalinimo tinklai Nr. 4400-1985-9419, aprašyti p. 2.5.**
nuotekų šalinimo tinklai Nr. 4400-1985-9432, aprašyti p. 2.6.
Įregistravimo pagrindas: **2009-11-16 Nekilnojamojo daikto kadastro duomenų byla**
2009-11-25 Pripažinimo tinkamu naudoti aktas Nr. STN-844-(14.7)
Įrašas galioja: **Nuo 2009-11-26**

10.9. **Suformuotas naujas (daikto registravimas)**
Daiktas: **vandentiekio tinklai Nr. 4400-1985-9362, aprašyti p. 2.4.**
nuotekų šalinimo tinklai Nr. 4400-1985-9462, aprašyti p. 2.7.
Įregistravimo pagrindas: **2009-10-20 Nekilnojamojo daikto kadastro duomenų byla**
2009-11-25 Pripažinimo tinkamu naudoti aktas Nr. STN-844-(14.7)
Įrašas galioja: **Nuo 2009-11-26**

10.10. **Suformuotas naujas (daikto registravimas)**
Daiktas: **pastatas Nr. 4400-1956-1972, aprašytas p. 2.2.**
kelias (gatvė) Nr. 4400-1989-5760, aprašytas p. 2.3.
Įregistravimo pagrindas: **2009-10-15 Nekilnojamojo daikto kadastro duomenų byla**
2009-11-25 Pripažinimo tinkamu naudoti aktas Nr. STN-844-(14.7)
Įrašas galioja: **Nuo 2009-11-26**

11. Duomenys apie įregistruotas teritorijas, kuriose taikomos specialiosios žemės naudojimo sąlygos:

11.1. Teritorijos pavadinimas: **Elektros tinklų apsaugos zonos (III skyrius, ketvirtasis skirsnis)**
Teritorijos unikalus numeris: **100091211**
Įregistravimo pagrindas: **Lietuvos Respublikos energetikos ministerija; 2021-10-25 Įsakymas dėl Klaipėdos elektros tinklų teritorijų plano patvirtinimo Nr. 1-278**
Įregistravimo data: **2021-11-04**
Žemės sklypo plotas, patenkantis į Teritoriją: **279 kv. m, nuo 2023-01-05**

11.2. Teritorijos pavadinimas: **Elektros tinklų apsaugos zonos (III skyrius, ketvirtasis skirsnis)**
Teritorijos unikalus numeris: **100115975**
Įregistravimo pagrindas: **Lietuvos Respublikos energetikos ministerija; 2021-10-25 Įsakymas dėl Klaipėdos elektros tinklų teritorijų plano patvirtinimo Nr. 1-278**
Įregistravimo data: **2021-11-19**
Žemės sklypo plotas, patenkantis į Teritoriją: **279 kv. m, nuo 2023-01-04**

11.3. Teritorijos pavadinimas: **Elektros tinklų apsaugos zonos (III skyrius, ketvirtasis skirsnis)**
Teritorijos unikalus numeris: **100110797**
Įregistravimo pagrindas: **Lietuvos Respublikos energetikos ministerija; 2021-10-25 Įsakymas dėl Klaipėdos elektros tinklų teritorijų plano patvirtinimo Nr. 1-278**
Įregistravimo data: **2021-11-16**
Žemės sklypo plotas, patenkantis į Teritoriją: **278 kv. m, nuo 2023-01-04**

11.4. Teritorijos pavadinimas: **Elektros tinklų apsaugos zonos (III skyrius, ketvirtasis skirsnis)**
Teritorijos unikalus numeris: **100110932**
Įregistravimo pagrindas: **Lietuvos Respublikos energetikos ministerija; 2021-10-25 Įsakymas dėl Klaipėdos elektros tinklų teritorijų plano patvirtinimo Nr. 1-278**
Įregistravimo data: **2021-11-16**
Žemės sklypo plotas, patenkantis į Teritoriją: **274 kv. m, nuo 2023-01-04**

11.5. Teritorijos pavadinimas: **Elektros tinklų apsaugos zonos (III skyrius, ketvirtasis skirsnis)**
Teritorijos unikalus numeris: **100091072**
Įregistravimo pagrindas: **Lietuvos Respublikos energetikos ministerija; 2021-10-25 Įsakymas dėl Klaipėdos elektros tinklų teritorijų plano patvirtinimo Nr. 1-278**
Įregistravimo data: **2021-11-04**
Žemės sklypo plotas, patenkantis į Teritoriją: **273 kv. m, nuo 2023-01-05**

11.6. Teritorijos pavadinimas: **Elektros tinklų apsaugos zonos (III skyrius, ketvirtasis skirsnis)**
Teritorijos unikalus numeris: **100080288**
Įregistravimo pagrindas: **Lietuvos Respublikos energetikos ministerija; 2021-10-25 Įsakymas dėl Klaipėdos elektros tinklų teritorijų plano patvirtinimo Nr. 1-278**
Įregistravimo data: **2021-11-04**
Žemės sklypo plotas, patenkantis į Teritoriją: **274 kv. m, nuo 2023-01-05**

11.7. Teritorijos pavadinimas: **Elektros tinklų apsaugos zonos (III skyrius, ketvirtasis skirsnis)**
Teritorijos unikalus numeris: **100110809**
Įregistravimo pagrindas: **Lietuvos Respublikos energetikos ministerija; 2021-10-25 Įsakymas dėl Klaipėdos elektros tinklų teritorijų plano patvirtinimo Nr. 1-278**
Įregistravimo data: **2021-11-16**
Žemės sklypo plotas, patenkantis į Teritoriją: **273 kv. m, nuo 2023-01-04**

11.8. Teritorijos pavadinimas: **Elektroninių ryšių tinklų elektroninių ryšių infrastruktūros apsaugos zonos (III skyrius, vienuoliktasis skirsnis)**
Teritorijos unikalus numeris: **100355319**
Įregistravimo pagrindas: **Lietuvos Respublikos susisiekimo ministerija; 2022-06-30 Telia tinklo apsaugos zonos planas Klaipėdos miesto savivaldybėje Nr. 3-341**
Įregistravimo data: **2022-07-11**
Žemės sklypo plotas, patenkantis į Teritoriją: **49 kv. m, nuo 2023-01-04**

11.9. Teritorijos pavadinimas: **Elektros tinklų apsaugos zonos (III skyrius, ketvirtasis skirsnis)**
Teritorijos unikalus numeris: **100121463**
Įregistravimo pagrindas: **Lietuvos Respublikos energetikos ministerija; 2021-10-25 Įsakymas dėl Klaipėdos elektros tinklų teritorijų plano patvirtinimo Nr. 1-278**
Įregistravimo data: **2021-11-23**
Žemės sklypo plotas, patenkantis į Teritoriją: **279 kv. m, nuo 2023-01-04**

12. Registro pastabos ir nuorodos: įrašų nėra

13. Kita informacija: įrašų nėra

14. Informacija apie duomenų sandoriui tikslinimą: įrašų nėra

VANDENTIEKIO TINKLŲ IR JŲ DALIŲ KADASTRO DUOMENYS

Statinio kadastro duomenys

Adresas Klaipėdos m. sav. Klaipėdos m. Liepojos g. 27
Paskirtis Vandentiekio tinklų
Pavadinimas Vandentiekio įvadas
Žymėjimas plane 1V
Kadastro duomenų nustatymo data 2009-10-20
Statybos būklė **Unikalus numeris** 4400-1985-9362

Statybos pradžios metai:	2009	**Medžiaga:**	Polietilenas
Statybos pabaigos metai:	2009	**Ilgis: km**	
Rekonstravimo pradžios metai:		**Ilgis: m**	137,09
Rekonstravimo pabaigos metai:		**Plotas: kv. m**	
Kap. remonto pradžios metai:		**Aukštis: m**	
Kap. remonto pabaigos metai:		**Tūris: kub. m**	
Papr. remonto pradžios metai:		**Gylis: m**	
Papr. remonto pabaigos metai:		**Kiekis: vnt.**	
Statinio kategorija:		**Koordinatė X:**	
Vandentiekio linijos reikšmė:	Įvadinė	**Koordinatė Y:**	
Baigtumo procentas: %	100		

Statinio sudėtinės dalies kadastro duomenys

Žymėjimas	1V1		
Pavadinimas	Vamzdynas (1,3)		
Statybos pabaigos metai:	2009	**Ilgis: m**	68,55
Rekonstravimo pabaigos metai:		**Medžiaga:**	Polietilenas
Markė:	PE	**Gylis: m**	

Statinio sudėtinės dalies kadastro duomenys

Žymėjimas	1V2		
Pavadinimas	Vamzdynas (2,4)		
Statybos pradžios metai:	2009	**Medžiaga:**	Polietilenas
Statybos pabaigos metai:	2009	**Ilgis: m**	68,54
Rekonstravimo pradžios metai:		**Gylis: m**	
Rekonstravimo pabaigos metai:		**Skersmuo: mm**	160
Kap. remonto pradžios metai:		**Markė:**	PE
Kap. remonto pabaigos metai:			
Papr. remonto pradžios metai:			
Papr. remonto pabaigos metai:			

Statinio sudėtinės dalies kadastro duomenys

Žymėjimas	180		
Pavadinimas	Šulinys		
Statybos pradžios metai:	2009	**Ilgis: m**	
Statybos pabaigos metai:	2009	**Plotis: m**	
Rekonstravimo pradžios metai:		**Gylis: m**	2,5
Rekonstravimo pabaigos metai:		**Skersmuo: mm**	3000
Kap. remonto pradžios metai:		**Tūris: kub. m**	
Kap. remonto pabaigos metai:		**Kiekis: vnt.**	1
Papr. remonto pradžios metai:		**Koordinatė X:**	6183427,29
Papr. remonto pabaigos metai:		**Koordinatė Y:**	319931,96
Medžiaga:	Betonas		

1012910255

23/56 – 0140

65–C–13 65–C–14

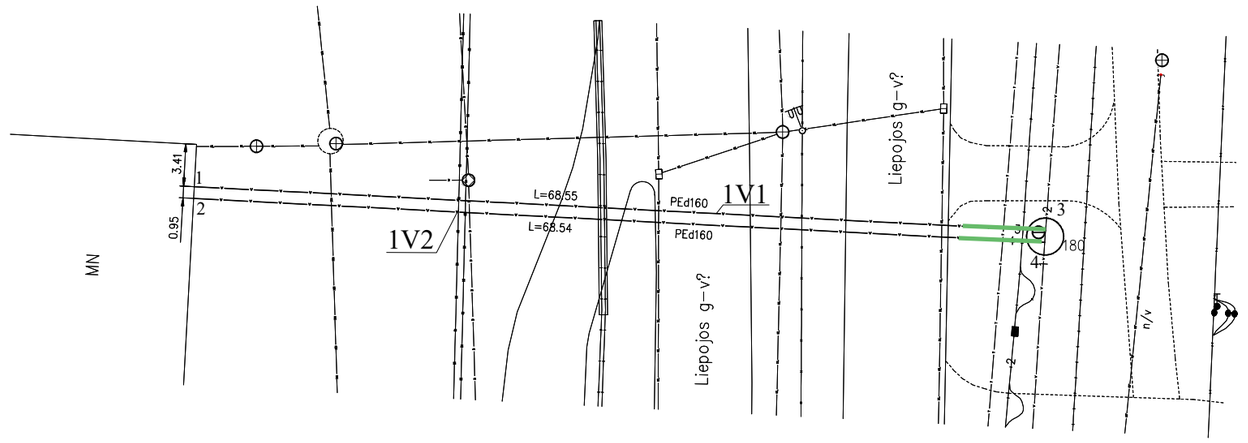

X=6183400.00
Y=319850.00

Sutartiniai žymėjimai:

Naikinamas vandentiekio tinklas

Rekonstruojamas vandentiekio tinklas

Valstybės įmonės Registrų centro Klaipėdos filialas
Licencijos Nr. G-734-(623), išduota 2008-08-27
2M-M-358

Pareigos	V., pavardė	Parašas	Data
Matininkė asistentė	L.Valančauskienė		2009-10-20
Grupės vedėja	R.Surblienė		

Statinių išdėstymo planas 1:500 A.V.

Klaipėdos m. sav. Klaipėdos m.
Liepojos g. 27

Sudarytas pagal 2009-10-20 kadastrinių matavimų duomenis

Inž. tinklų pažymėjimas plane 1V

UAB „Edvervita" Į.k. 161188589

Savininko įmonės pavadinimas, įmonės kodas

Didžioji - 8, Kėdainiai tel. 56813

Adresas, telefono nr.

SUTIKIMAS Nr. 8

2024.03.12.

Data

Sutinkame, kad „Vandentiekio tinklų Liepojos gatvėje, Klaipėdos mieste rekonstravimo projektas" rekonstruojamo vandentiekio apsaugos zona patenka į sklypą, kurio kadastro Nr.2101/0002:1241 (unikalus daikto numeris 2101-0002-0142) ir nuomos teise valdo UAB "Edvervita", į.k. 161188589.

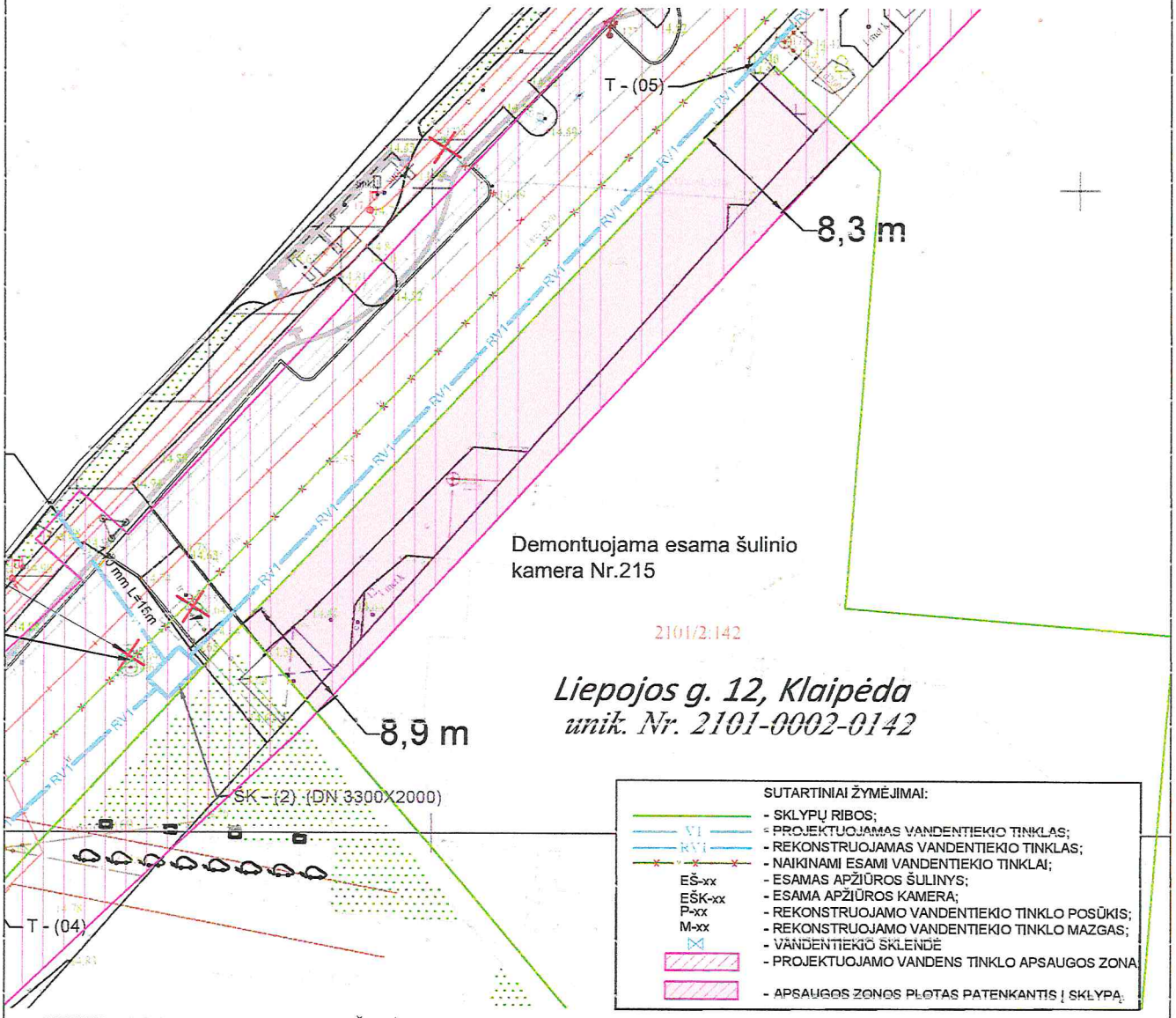

LIETUVOS RESPUBLIKOS SPECIALIŲJŲ ŽEMĖS NAUDOJIMO SĄLYGŲ ĮSTATYMAS

43 straipsnis. Specialiosios žemės naudojimo sąlygos vandens tiekimo ir nuotekų, paviršinių nuotekų tvarkymo infrastruktūros apsaugos zonose

1. Vandens tiekimo ir nuotekų, paviršinių nuotekų tvarkymo infrastruktūros apsaugos zonose draudžiama:
1) pilti druskas (išskyrus atvejus, kai druska barstomi keliai);
2) sandėliuoti pašarus, trąšas bei chemines medžiagas, išskyrus šio straipsnio 2 dalies 8 punkte nurodytus atvejus;
3) statyti ir (ar) įrengti sąvartynus, didelių gabaritų atliekų surinkimo aikšteles;
4) pilti chemines medžiagas ir jų tirpalus, naftą ir jos produktus;
5) vykdyti grunto sprogdinimo darbus;
6) vandens telkiniuose nuleisti inkarus, plaukti su nuleistais inkarais ir kitais vandens telkinių dugną siekiančiais įrankiais. Šis reikalavimas netaikomas magistralinių vamzdynų, kurių skersmuo yra 400 milimetrų ir didesnis, įgilintų ne mažiau kaip 10 metrų nuo vandens telkinio dugno, apsaugos zonose. Keičiant galimą vandens telkinio dugno išplovimą ir pasikeitimą;
7) vandens telkiniuose cheminėmis medžiagomis naikinti augaliją;
8) gadinti, užtverti ar užversti kelius, skirtus privažiuoti prie vandens tiekimo ir nuotekų, paviršinių nuotekų tvarkymo infrastruktūros.

Direktorius

Juozas Gaidamavičius

Savininko atstovo vardas, pavardė, parašas

LIETUVOS RESPUBLIKA UŽDAROJI AKCINĖ BENDROVĖ "EDVERVITA" KĖDAINIAI

VALSTYBĖS ĮMONĖ REGISTRŲ CENTRAS
Lvivo g. 25-101, 09320 Vilnius, tel. (8 5) 2688 262, el. p. info@registrucentras.lt
Duomenys kaupiami ir saugomi Juridinių asmenų registre, kodas 124110246

NEKILNOJAMOJO TURTO REGISTRO DUOMENŲ BAZĖS IŠRAŠAS

2024-02-05 14:00:59

1. Nekilnojamojo turto registre įregistruotas turtas:

Registro Nr.: **21/1625**
Registro tipas: **Žemės sklypas su statiniais**
Sudarymo data: **1996-01-10**
Adresas: **Klaipėda, Liepojos g. 12**

2. Nekilnojamieji daiktai:

2.1. **Žemės sklypas**

Unikalus daikto numeris: **2101-0002-0142**
Žemės sklypo kadastro numeris ir kadastro vietovės pavadinimas: **2101/0002:142 Klaipėdos m. k.v.**
Daikto pagrindinė naudojimo paskirtis: **Kita**
Žemės sklypo naudojimo būdas: **Komercinės paskirties objektų teritorijos**
Žemės sklypo plotas: **0.3376 ha**
Užstatyta teritorija: **0.3376 ha**
Žemės ūkio naudmenų našumo balas: **40.0**
Matavimų tipas: **Žemės sklypas suformuotas atliekant kadastrinius matavimus**
Vidutinė rinkos vertė: **246467 Eur**
Vidutinės rinkos vertės nustatymo data: **2011-03-23**
Vidutinės rinkos vertės nustatymo būdas: **Masinis vertinimas**
Kadastro duomenų nustatymo data: **1999-04-20**

2.2. **Pastatas - Parduotuvė**

Unikalus daikto numeris: **2199-4006-6014**
Daikto pagrindinė naudojimo paskirtis: **Prekybos**
Žymėjimas plane: **1E2p**
Statybos pradžios metai: **1994**
Statybos pabaigos metai: **1994**
Papr. remonto pradžios metai: **2006**
Papr. remonto pabaigos metai: **2012**
Statinio kategorija: **Ypatingasis**
Baigtumo procentas: **100 %**
Šildymas: **Centrinis šildymas iš centralizuotų sistemų**
Vandentiekis: **Komunalinis vandentiekis**
Nuotekų šalinimas: **Komunalinis nuotekų šalinimas**
Dujos: **Nėra**
Sienos: **Plytos**
Stogo danga: **Ruberoidas**
Aukštų skaičius: **2**
Bendras plotas: **2879.61 kv. m**
Pagrindinis plotas: **1885.81 kv. m**
Tūris: **12971 kub. m**
Užstatytas plotas: **1368.00 kv. m**
Koordinatė X: **6181255**
Koordinatė Y: **319624**
Atkūrimo sąnaudos (statybos vertė): **1398285 Eur**
Fizinio nusidėvėjimo procentas: **9 %**
Atkuriamoji vertė: **1243918 Eur**
Atkūrimo sąnaudų (statybos vertės) ir atkuriamosios vertės nustatymo data: **2012-05-03**
Vidutinė rinkos vertė: **1131545 Eur**
Vidutinės rinkos vertės nustatymo būdas: **Masinis vertinimas**
Vidutinės rinkos vertės nustatymo data: **2012-05-03**
Kadastro duomenų nustatymo data: **2012-05-03**

2.3. Priklausinys: **Kiti inžineriniai statiniai - Kiemo aikštelė**
Priklausanti dalis: **1/1 priklauso pastatui Nr. 2199-4006-6014, aprašytam p. 2.2.**
Unikalus daikto numeris: **2199-4006-6021**
Daikto pagrindinė naudojimo paskirtis: **Kiti inžineriniai statiniai**
Statybos pradžios metai: **1995**
Statybos pabaigos metai: **1995**
Baigtumo procentas: **100 %**
Atkūrimo sąnaudos (statybos vertė): **26300 Eur**
Fizinio nusidėvėjimo procentas: **75 %**
Atkuriamoji vertė: **6570 Eur**
Atkūrimo sąnaudų (statybos vertės) ir atkuriamosios vertės nustatymo data: **2021-01-01**
Vidutinė rinkos vertė: **6570 Eur**
Vidutinės rinkos vertės nustatymo būdas: **Atkuriamoji vertė**
Vidutinės rinkos vertės nustatymo data: **2021-01-01**
Kadastro duomenų nustatymo data: **1998-09-10**

3. Daikto priklausiniai iš kito registro: įrašų nėra

4. Nuosavybė:

4.1. **Nuosavybės teisė**

Savininkas: **LIETUVOS RESPUBLIKA, a.k. 111105555**
Daiktas: **žemės sklypas Nr. 2101-0002-0142, aprašytas p. 2.1.**
Įregistravimo pagrindas: **1999-03-02 Apskrities viršininko įsakymas Nr. 373**

Įrašas galioja: **Nuo 1999-04-21**

4.2. **Nuosavybės teisė**
Savininkas: **UAB "EDVERVITA", a.k. 161188589**
Daiktas: **pastatas Nr. 2199-4006-6014, aprašytas p. 2.2.**
kiti statiniai Nr. 2199-4006-6021, aprašyti p. 2.3.
Įregistravimo pagrindas: **1998-11-04 Pirkimo - pardavimo sutartis Nr. K1VS-2-908**
Įrašas galioja: **Nuo 1998-11-05**

5. Valstybės ir savivaldybių žemės patikėjimo teisė:

5.1. **Valstybinės žemės patikėjimo teisė**
Patikėtinis: **KLAIPĖDOS MIESTO SAVIVALDYBĖ, a.k. 111100775**
Daiktas: **žemės sklypas Nr. 2101-0002-0142, aprašytas p. 2.1.**
Įregistravimo pagrindas: **2024-01-10 Lietuvos Respublikos Vyriausybės nutarimas Nr. 32**
2024-01-26 Perdavimo - priėmimo aktas Nr. ITA-26/4MŽP-8-(15.4.33 E)
Įrašas galioja: **Nuo 2024-01-31**

6. Kitos daiktinės teisės: įrašų nėra

7. Juridiniai faktai:

7.1. **Sudaryta subnuomos sutartis**
Subnuomininkas: **KAZIMIERA AMBOTIENĖ, gim. 1967-03-04**
Daiktas: **pastatas Nr. 2199-4006-6014, aprašytas p. 2.2.**
Įregistravimo pagrindas: **2016-11-17 Subnuomos sutartis Nr. AS0015**
Plotas: **28.80 kv. m**
Įrašas galioja: **Nuo 2021-10-25**
Terminas: **Nuo 2016-11-17 iki 2026-11-17**

7.2. **Sudaryta subnuomos sutartis**
Subnuomininkas: **DAIVA VAIVADIENĖ, gim. 1972-07-26**
Daiktas: **pastatas Nr. 2199-4006-6014, aprašytas p. 2.2.**
Įregistravimo pagrindas: **2017-07-18 Subnuomos sutartis Nr. AS 0041**
2018-07-18 Susitarimas pakeisti sutartį
2019-07-18 Susitarimas pakeisti sutartį
2020-07-18 Susitarimas pakeisti sutartį
2020-10-31 Susitarimas pakeisti sutartį
2021-07-18 Susitarimas pakeisti sutartį
Plotas: **33.70 kv. m**
Įrašas galioja: **Nuo 2021-10-13**
Terminas: **Nuo 2017-07-18 iki 2022-07-18**

7.3. **Sudaryta subnuomos sutartis**
Subnuomininkas: **MB "Elėja", a.k. 303156616**
Daiktas: **pastatas Nr. 2199-4006-6014, aprašytas p. 2.2.**
Įregistravimo pagrindas: **2016-11-17 Subnuomos sutartis Nr. AS0013**
Plotas: **33.72 kv. m**
Įrašas galioja: **Nuo 2021-09-14**
Terminas: **Nuo 2016-11-17 iki 2026-11-17**

7.4. **Sudaryta subnuomos sutartis**
Subnuomininkas: **REGINA SAKUTIENĖ, gim. 1955-06-29**
Daiktas: **pastatas Nr. 2199-4006-6014, aprašytas p. 2.2.**
Įregistravimo pagrindas: **2016-11-17 Subnuomos sutartis Nr. AS0012**
Plotas: **38.73 kv. m**
Įrašas galioja: **Nuo 2021-09-09**
Terminas: **Nuo 2016-11-17 iki 2026-11-17**

7.5. **Sudaryta subnuomos sutartis**
Subnuomininkas: **UAB "Bogdana", a.k. 300142084**
Daiktas: **pastatas Nr. 2199-4006-6014, aprašytas p. 2.2.**
Įregistravimo pagrindas: **2016-11-17 Subnuomos sutartis Nr. AS0005**
Plotas: **28.80 kv. m**
Įrašas galioja: **Nuo 2021-09-09**
Terminas: **Nuo 2016-11-17 iki 2026-11-17**

7.6. **Sudaryta subnuomos sutartis**
Subnuomininkas: **KRISTINA ŽALONDAUSKIENĖ, gim. 1977-07-20**
Daiktas: **pastatas Nr. 2199-4006-6014, aprašytas p. 2.2.**
Įregistravimo pagrindas: **2020-12-01 Perdavimo - priėmimo aktas Nr. prie subnuomos sutarties Nr.AS 0093**
2020-12-01 Subnuomos sutartis Nr. AS 0093
Plotas: **77.25 kv. m**
Įrašas galioja: **Nuo 2020-12-29**
Terminas: **Nuo 2020-12-01 iki 2021-12-01**

7.7. **Sudaryta subnuomos sutartis**
Subnuomininkas: **LORETA KAZLAUSKIENĖ, gim. 1979-11-03**
Daiktas: **pastatas Nr. 2199-4006-6014, aprašytas p. 2.2.**
Įregistravimo pagrindas: **2020-12-01 Perdavimo - priėmimo aktas Nr. prie subnuomos sutarties Nr.AS 0092**
2020-12-01 Subnuomos sutartis Nr. AS 0092
Plotas: **77.25 kv. m**
Įrašas galioja: **Nuo 2020-12-29**
Terminas: **Nuo 2020-12-01 iki 2021-12-01**

7.8. **Sudaryta subnuomos sutartis**
Subnuomininkas: **UAB "Širvėnos bravoras", a.k. 302490214**
Daiktas: **pastatas Nr. 2199-4006-6014, aprašytas p. 2.2.**
Įregistravimo pagrindas: **2016-11-17 Subnuomos sutartis Nr. AS0025**
2017-11-17 Susitarimas pakeisti sutartį
2018-11-17 Susitarimas pakeisti sutartį
2019-11-18 Susitarimas pakeisti sutartį
2020-11-18 Susitarimas pakeisti sutartį

Plotas: **18.56 kv. m**
Įrašas galioja: **Nuo 2020-11-30**
Terminas: **Nuo 2016-11-17 iki 2021-11-18**

7.9. **Sudaryta subnuomos sutartis**
Subnuomininkas: **Uždaroji akcinė bendrovė "Eksalis", a.k. 134296436**
Daiktas: **kiti statiniai Nr. 2199-4006-6021, aprašyti p. 2.3.**
Įregistravimo pagrindas: **2016-12-01 Perdavimo - priėmimo aktas**
2016-12-01 Subnuomos sutartis Nr. AS00008
Įrašas galioja: **Nuo 2017-01-06**
Terminas: **Nuo 2016-12-01 iki 2026-11-17**

7.10. **Sudaryta subnuomos sutartis**
Subnuomininkas: **UAB LT respublikos vairavimo mokykla, a.k. 300664940**
Daiktas: **pastatas Nr. 2199-4006-6014, aprašytas p. 2.2.**
Įregistravimo pagrindas: **2016-11-17 Subnuomos sutartis Nr. AS0010**
Plotas: **35.87 kv. m**
Įrašas galioja: **Nuo 2016-12-05**
Terminas: **Nuo 2016-11-17 iki 2017-11-17**

7.11. **Sudaryta nuomos sutartis**
Nuomininkas: **UAB "Astelis", a.k. 304401157**
Daiktas: **pastatas Nr. 2199-4006-6014, aprašytas p. 2.2.**
kiti statiniai Nr. 2199-4006-6021, aprašyti p. 2.3.
Įregistravimo pagrindas: **2016-11-17 Nuomos sutartis Nr. 17**
Įrašas galioja: **Nuo 2016-11-23**
Terminas: **Nuo 2016-11-17 iki 2026-11-17**

7.12. **Sudaryta nuomos sutartis**
Nuomininkas: **UAB "Vežlita", a.k. 303420941**
Daiktas: **pastatas Nr. 2199-4006-6014, aprašytas p. 2.2.**
kiti statiniai Nr. 2199-4006-6021, aprašyti p. 2.3.
Įregistravimo pagrindas: **2015-12-01 Perdavimo - priėmimo aktas**
2015-12-01 Nuomos sutartis Nr. 54
Įrašas galioja: **Nuo 2016-03-24**
Terminas: **Nuo 2015-12-01 iki 2028-12-01**

7.13. **Sudaryta subnuomos sutartis**
Subnuomininkas: **UAB LT respublikos vairavimo mokykla, a.k. 300664940**
Daiktas: **pastatas Nr. 2199-4006-6014, aprašytas p. 2.2.**
Įregistravimo pagrindas: **2013-01-29 Subnuomos sutartis Nr. SENJOR 73**
2013-06-11 Susitarimas pakeisti sutartį
Plotas: **35.87 kv. m**
Įrašas galioja: **Nuo 2013-06-17**
Terminas: **Nuo 2013-01-30 iki 2019-01-01**

7.14. **Sudaryta nuomos sutartis**
Nuomininkas: **UAB "EDVERVITA", a.k. 161188589**
Daiktas: **žemės sklypas Nr. 2101-0002-0142, aprašytas p. 2.1.**
Įregistravimo pagrindas: **1999-03-03 Valstybinės žemės sklypo nuomos sutartis Nr. N21/99-0023**
2011-03-22 Susitarimas pakeisti sutartį Nr. 13SŽN-(14.13.62.)-21
Plotas: **0.3376 ha**
Įrašas galioja: **Nuo 2011-03-22**
Terminas: **Nuo 1999-03-03 iki 2089-03-22**

7.15. **Sudaryta nuomos sutartis**
Nuomininkas: **UAB Blokelių gamykla, a.k. 300568251**
Daiktas: **pastatas Nr. 2199-4006-6014, aprašytas p. 2.2.**
Įregistravimo pagrindas: **2010-11-12 Nuomos sutartis Nr. 34**
Plotas: **2857.47 kv. m**
Įrašas galioja: **Nuo 2010-12-08**
Terminas: **Nuo 2010-11-12 iki 2020-11-12**

8. Žymos:

8.1. **Teritorija, kurioje taikomos SŽNS, neįregistruota Nekilnojamojo turto registre: šilumos perdavimo tinklų apsaugos zonos (III skyrius, dvyliktasis skirsnis)**
Daiktas: **žemės sklypas Nr. 2101-0002-0142, aprašytas p. 2.1.**
Įregistravimo pagrindas: **2019-06-06 Lietuvos Respublikos specialiųjų žemės naudojimo sąlygų įstatymas Nr. XIII-2166**
2019-12-19 Lietuvos Respublikos žemės ūkio ministro įsakymas Nr. 3D-711
Plotas: **0.0552 ha**
Įrašas galioja: **Nuo 2023-01-01**

8.2. **Teritorija, kurioje taikomos SŽNS, neįregistruota Nekilnojamojo turto registre: vandens tiekimo ir nuotekų, paviršinių nuotekų tvarkymo infrastruktūros apsaugos zonos (III skyrius, dešimtasis skirsnis)**
Daiktas: **žemės sklypas Nr. 2101-0002-0142, aprašytas p. 2.1.**
Įregistravimo pagrindas: **2019-06-06 Lietuvos Respublikos specialiųjų žemės naudojimo sąlygų įstatymas Nr. XIII-2166**
2019-12-19 Lietuvos Respublikos žemės ūkio ministro įsakymas Nr. 3D-711
Plotas: **0.063 ha**
Įrašas galioja: **Nuo 2023-01-01**

8.3. **Teritorija, kurioje taikomos SŽNS, neįregistruota Nekilnojamojo turto registre: elektroninių ryšių tinklų elektroninių ryšių infrastruktūros apsaugos zonos (III skyrius, vienuoliktasis skirsnis)**
Daiktas: **žemės sklypas Nr. 2101-0002-0142, aprašytas p. 2.1.**
Įregistravimo pagrindas: **2019-06-06 Lietuvos Respublikos specialiųjų žemės naudojimo sąlygų įstatymas Nr. XIII-2166**
2019-12-19 Lietuvos Respublikos žemės ūkio ministro įsakymas Nr. 3D-711
Plotas: **0.0036 ha**
Įrašas galioja: **Nuo 2023-01-01**

9. Teritorijos, kuriose taikomos SŽNS, įrašytos į NTK kadastro duomenų byloje įrašytų duomenų pagrindu: įrašų nėra

10. Daikto registravimas ir kadastro žymos:

10.1. **Kadastrinius matavimus atliko (kadastro žyma)**
Valstybės įmonės Registrų centro Klaipėdos filialas, a.k. 140042759
Daiktas: **pastatas Nr. 2199-4006-6014, aprašytas p. 2.2.**
Įregistravimo pagrindas: **2012-05-03 Nekilnojamojo daikto kadastro duomenų byla**
Kvalifikacijos pažymėjimas Nr. 2M-M-1433
Įrašas galioja: **Nuo 2012-08-08**

10.2. **Kadastro duomenų tikslinimas (daikto registravimas)**
Daiktas: **pastatas Nr. 2199-4006-6014, aprašytas p. 2.2.**
Įregistravimo pagrindas: **2012-05-03 Nekilnojamojo daikto kadastro duomenų byla**
2012-08-01 Deklaracija apie statybos užbaigimą / paskirties pakeitimą Nr. 1
Įrašas galioja: **Nuo 2012-08-08**

11. Duomenys apie įregistruotas teritorijas, kuriose taikomos specialiosios žemės naudojimo sąlygos:

11.1. Teritorijos pavadinimas: **Elektroninių ryšių tinklų elektroninių ryšių infrastruktūros apsaugos zonos (III skyrius, vienuoliktasis skirsnis)**
Teritorijos unikalus numeris: **100356032**
Įregistravimo pagrindas: **Lietuvos Respublikos susisiekimo ministerija; 2022-06-30 Telia tinklo apsaugos zonos planas Klaipėdos miesto savivaldybėje Nr. 3-341**
Įregistravimo data: **2022-07-15**
Žemės sklypo plotas, patenkantis į Teritoriją: **11 kv. m, nuo 2023-01-05**

11.2. Teritorijos pavadinimas: **Elektroninių ryšių tinklų elektroninių ryšių infrastruktūros apsaugos zonos (III skyrius, vienuoliktasis skirsnis)**
Teritorijos unikalus numeris: **100355918**
Įregistravimo pagrindas: **Lietuvos Respublikos susisiekimo ministerija; 2022-06-30 Telia tinklo apsaugos zonos planas Klaipėdos miesto savivaldybėje Nr. 3-341**
Įregistravimo data: **2022-07-14**
Žemės sklypo plotas, patenkantis į Teritoriją: **12 kv. m, nuo 2023-01-04**

11.3. Teritorijos pavadinimas: **Elektros tinklų apsaugos zonos (III skyrius, ketvirtasis skirsnis)**
Teritorijos unikalus numeris: **100116185**
Įregistravimo pagrindas: **Lietuvos Respublikos energetikos ministerija; 2021-10-25 Įsakymas dėl Klaipėdos elektros tinklų teritorijų plano patvirtinimo Nr. 1-278**
Įregistravimo data: **2021-11-19**
Žemės sklypo plotas, patenkantis į Teritoriją: **28 kv. m, nuo 2023-01-04**

11.4. Teritorijos pavadinimas: **Elektros tinklų apsaugos zonos (III skyrius, ketvirtasis skirsnis)**
Teritorijos unikalus numeris: **100113748**
Įregistravimo pagrindas: **Lietuvos Respublikos energetikos ministerija; 2021-10-25 Įsakymas dėl Klaipėdos elektros tinklų teritorijų plano patvirtinimo Nr. 1-278**
Įregistravimo data: **2021-11-17**
Žemės sklypo plotas, patenkantis į Teritoriją: **6 kv. m, nuo 2023-01-04**

11.5. Teritorijos pavadinimas: **Elektros tinklų apsaugos zonos (III skyrius, ketvirtasis skirsnis)**
Teritorijos unikalus numeris: **100111896**
Įregistravimo pagrindas: **Lietuvos Respublikos energetikos ministerija; 2021-10-25 Įsakymas dėl Klaipėdos elektros tinklų teritorijų plano patvirtinimo Nr. 1-278**
Įregistravimo data: **2021-11-16**
Žemės sklypo plotas, patenkantis į Teritoriją: **32 kv. m, nuo 2023-01-04**

11.6. Teritorijos pavadinimas: **Elektros tinklų apsaugos zonos (III skyrius, ketvirtasis skirsnis)**
Teritorijos unikalus numeris: **100096391**
Įregistravimo pagrindas: **Lietuvos Respublikos energetikos ministerija; 2021-10-25 Įsakymas dėl Klaipėdos elektros tinklų teritorijų plano patvirtinimo Nr. 1-278**
Įregistravimo data: **2021-11-09**
Žemės sklypo plotas, patenkantis į Teritoriją: **80 kv. m, nuo 2023-01-05**

11.7. Teritorijos pavadinimas: **Skirstomųjų dujotiekių apsaugos zonos (III skyrius, šeštasis skirsnis)**
Teritorijos unikalus numeris: **100122656**
Įregistravimo pagrindas: **Lietuvos Respublikos energetikos ministerija; 2022-12-05 Įsakymas dėl energetikos ministro 2021 m. spalio 25 d. įsakymo Nr. 1-277 ?Dėl Klaipėdos skirstomųjų dujotiekių teritorijų plano patvirtinimo? pakeitimo Nr. 1-439**
Įregistravimo data: **2021-11-23**
Žemės sklypo plotas, patenkantis į Teritoriją: **35 kv. m, nuo 2023-01-04**

11.8. Teritorijos pavadinimas: **Šilumos perdavimo tinklų apsaugos zonos (III skyrius, dvyliktasis skirsnis)**
Teritorijos unikalus numeris: **100408014**
Įregistravimo pagrindas: **Lietuvos Respublikos aplinkos ministerija; 2023-08-16 Klaipėdos miesto šiaurinės dalies šilumos perdavimo tinklų apsaugos zonų teritorijų planas Nr. 1-263**
Įregistravimo data: **2023-08-29**
Žemės sklypo plotas, patenkantis į Teritoriją: **520 kv. m, nuo 2023-08-29**

12. Registro pastabos ir nuorodos: įrašų nėra

13. Kita informacija: įrašų nėra

14. Informacija apie duomenų sandoriui tikslinimą: įrašų nėra

Dokumentą atspausdino AUKSĖ STANIONYTĖ

Kvalifikuotas elektroninis parašas
VILIUS RIMKUS
2024-03-13 12:27:00 GMT+2
Paskirtis: Parašas

MODURA, UAB
Juridinio asmens kodas 302906118
PVM mokėtojo kodas LT100007272919
Naugarduko g. 84, Vilnius, Lietuvos Respublika
Registro tvarkytojas – Juridinių asmenų registro Vilniaus filialas

UAB „Tyrens Lietuva“ 2024-02-27 Nr. DS - 24 - 896

El. p. info@tyrens.lt; vitalija.kubiliene@tyrens.lt

Dokumentas pasirašytas el. parašu ir siunčiamas el. paštu

SUTIKIMAS
DĖL DARBŲ ATLIKIMO IR APSAUGOS ZONOS NUSTATYMO

MODURA, UAB (Įmonė), atstovaujama direktoriaus Viliaus Rimkaus, veikiančio pagal Bendrovės įstatus, neprieštarauja, kad AB „Klaipėdos vanduo“ (Operatorius) rekonstruotų esamus vandentiekio tinklus Liepojos g., Klaipėdoje šalia Įmonei nuosavybes teise priklausančio žemės sklypo, kurio unikalus Nr. 4400-5760-7991, kadastrinis Nr. 2101/0002:1241, adresu Klaipėda, Liepojos g. 10 (Žemės sklypas) ir sutinka, kad vandentiekio tinklams būtų nustatytos apsaugos zonos, kurių dalis patenka į Žemės sklypą. Įmonė taip pat neprieštarauja, kad Operatoriaus prašymu ir jo lėšomis nustatomos vandentiekio tinklų apsaugos zonos būtų įtrauktos į Nekilnojamo turto registrą. Šiuos aukščiau numatytus sutikimus Įmonė duoda šiomis sąlygomis:

1. Visi žemės kasimo ir kitokie darbai turi būti atliekami už Žemės sklypo teritorijos. Jei, nors ir nenumatyta, vandentiekio tinklų rekonstrukcijos atlikimo metu būtų atliekami darbai ar kitaip daromas poveikis ir Žemės sklypo atžvilgiu, tai baigus žemės kasimo ir kitokius darbus, Operatorius privalo sutvarkyti Žemės sklypo teritoriją (įskaitant ir automobilių stovėjimo aikštelę) ir/ar žemės naudmenas taip, kad ji/jos būtų tinkama/-os naudoti pagal paskirtį, taip pat atlyginti Įmonei, Žemės sklypo savininkams ir/ar naudotojams nuostolius, padarytus atliekant šiuos darbus. Nuostoliai nustatomi ir atlyginami teisės aktų nustatyta tvarka.
2. Vykdant bet kokius darbus jokiu būdu negali būti uždarytas ar apribotas privažiavimas prie Įmonės valdomos parduotuvės „Maxima“, esančios Žemės sklype (Parduotuvė). Darbai, galintys trukdyti prieiti ar privažiuoti prie Parduotuvės (įskaitant, bet neapsiribojant, privažiavimus prie rampos prekių pakrovimui / iškrovimui), turi būti atliekami Parduotuvės nedarbo valandomis. Įmonė patvirtina, kad šios sąlygos neįvykdymas / netinkamas vykdymas paralyžuos Parduotuvės veiklą bei sukels Įmonei didelius nuostolius, kurių atlyginimo prievolė tenka visiems šiuo rašto išdavimu suinteresuotiems ir darbus vykdysiantiems asmenims.
3. Operatorius patvirtina ir garantuoja, kad užsitęsus darbams (pvz. iškasos liktų neužkastos kelioms dienoms) ar kitaip apribojus privažiavimą prie Parduotuvės ir jei tai trukdo prekių pristatymui į Parduotuvę, Operatoriaus rangovas įsipareigoja įrengti laikinus iškasų uždengimus ar tiltelius per iškasas, ratukinių prekių konteinerių pristatymui į Parduotuvę ir, atlikti visus kitus veiksmus, reikiamus pristatyti prekes į Parduotuvę.
4. Atlikus darbus būtina tinkamai ir visa apimtimi atstatyti visų tipų išardytas dangas su visais reikiamais konstrukciniais sluoksniais, buvusias iki darbų atlikimo pradžios, ir visa apimtimi sutvarkyti su tuo susijusį gerbūvį. Ši sąlyga be kita ko apima darbus vykdysiančių asmenų prievolę visa apimtimi savo lėšomis bei jėgomis pilnai išvalyti darbų statybų aikštelę (rekonstrukcijos / kitų darbų atlikimo vietą), išvežti nereikalingas statybines ir/ ar kitokias medžiagas, pašalinti laikinus objektus, kitaip tinkamai sutvarkyti darbų atlikimo aikštelę (rekonstrukcijos vietą), pašalinti visus Įmonės nurodytus pagrįstus trūkumus / defektus.
5. Operatorius turi visa apimtimi užtikrinti, kad vykdant darbus būtų imtasi visų būtinų priemonių (prevencinių, pasaugos ir pan.), kad jokiu būdu Parduotuvė neliktų be elektros energijos, vandens tiekimo ir kitų komunalinių paslaugų. Šios sąlygos neįvykdymas / netinkamas vykdymas paralyžuos minėtos parduotuvės veiklą bei sukels Įmonei didelius nuostolius, kurių atlyginimo prievolė tenka visiems šiuo rašto išdavimu suinteresuotiems ir darbus vykdysiantiems asmenims.
6. Visa atsakomybė, tame tarpe atsakomybė prieš bet kuriuos trečiuosius asmenis, įskaitant (bet tuo neapsiribojant) valstybės, savivaldybės institucijas, įstaigas, tarnybas, susijusi su galimais šilumos tiekimo trasos pažeidimais vykdant gatvės rekonstrukcijos darbus ir visais kitais

planuojamais atlikti darbais vykdant minėtą rekonstrukciją tenka projektuotojui bei darbus vykdysiančiam rangovui.
7. Darbus vykdysiantys asmenys privalo bendradarbiauti su Įmonės atstovais, nedelsiant pranešti apie visas aplinkybes turinčias ir(ar) galinčias turėti įtakos Įmonės interesams, vykdyti teisėtus Įmonės atsakingų asmenų pagrįstus nurodymus, netrukdyti ir(ar) netrikdyti Įmonės vykdomai veiklai, veikti sąžiningai, rūpestingai, atidžiai ir protingai, laikydamasi bonus pater familias elgesio standartų, kad tai labiausiai atitiktų Įmonės teises ir teisėtus interesus.

Priedas Nr. 1 – Brėžinys.

Direktorius Vilius Rimkus

Priedas Nr. 1

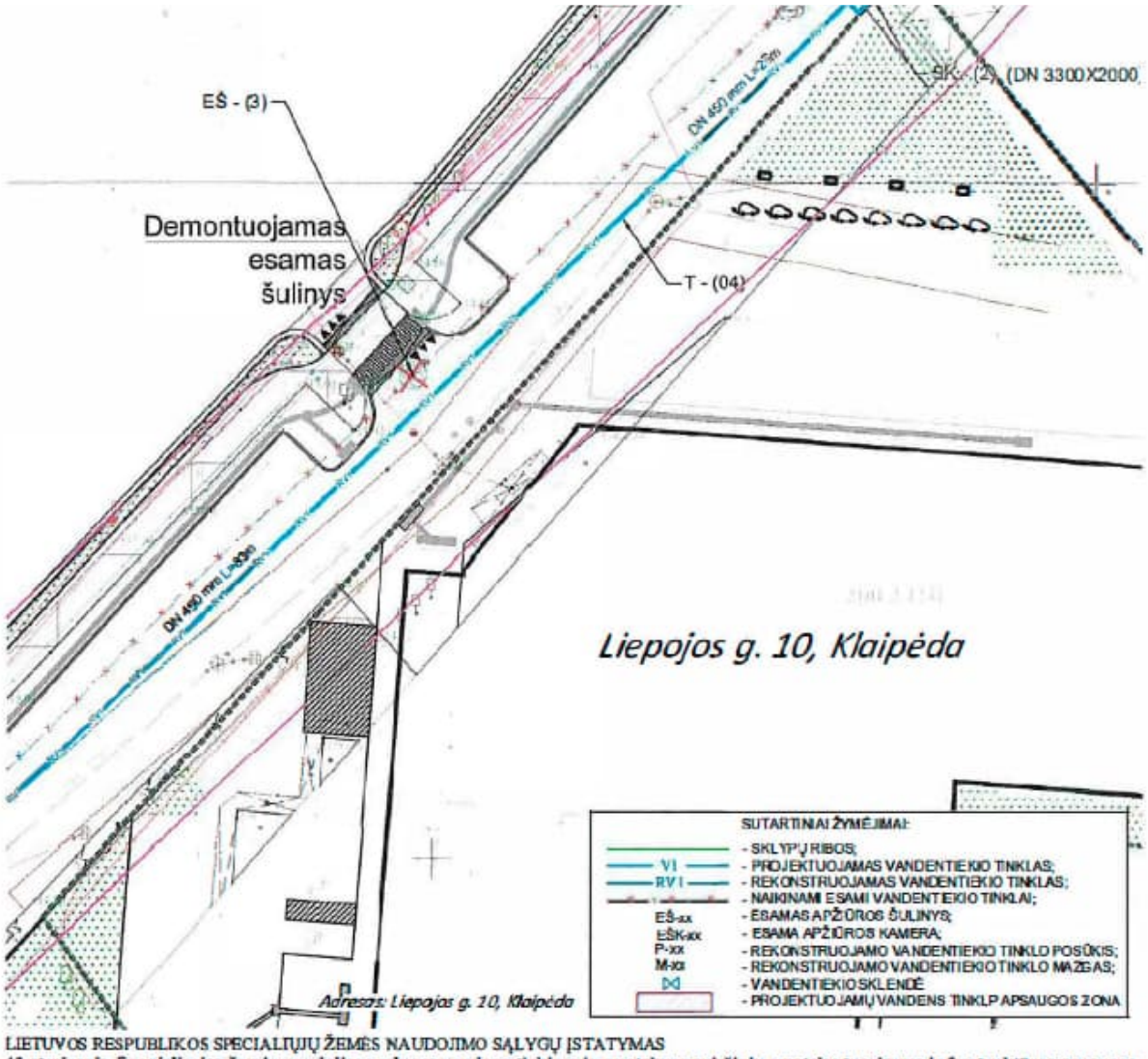

LIETUVOS RESPUBLIKOS SPECIALIŲJŲ ŽEMĖS NAUDOJIMO SĄLYGŲ ĮSTATYMAS

43 straipsnis. Specialiosios žemės naudojimo sąlygos vandens tiekimo ir nuotekų, paviršinių nuotekų tvarkymo infrastruktūros apsaugos zonose

1. Vandens tiekimo ir nuotekų, paviršinių nuotekų tvarkymo infrastruktūros apsaugos zonose draudžiama:

1) pilti druskas (išskyrus atvejus, kai druska barstomi keliai);

2) sandėliuoti pašarus, trąšas bei chemines medžiagas, išskyrus šio straipsnio 2 dalies 8 punkte nurodytus atvejus;

3) statyti ir (ar) įrengti sąvartynus, didelių gabaritų atliekų surinkimo aikšteles;

4) pilti chemines medžiagas ir jų tirpalus, naftą ir jos produktus;

5) vykdyti grunto sprogdinimo darbus;

6) vandens telkiniuose naleisti inkarus, plaukti su naleistais inkarais ir kitais vandens telkinių dugną liečiančiais įrankiais. Šis reikalavimas negalioja magistralinių vamzdynų, kurių skersmuo yra 400 milimetrų ir didesnis, įgilintų ne mažiau kaip 10 metrų nuo vandens telkinio dugno, apsaugos zonose, įvertinant galimą vandens telkinio dugno išplovimą ir pasikeitimą;

7) vandens telkiniuose cheminėmis medžiagomis naikinti augaliją;

8) gadinti, užtverti ar užversti kelius, skirtus privažiuoti prie vandens tiekimo ir nuotekų, paviršinių nuotekų tvarkymo infrastruktūros.

VALSTYBĖS ĮMONĖ REGISTRŲ CENTRAS
Lvivo g. 25-101, 09320 Vilnius, tel. (8 5) 2688 262, el. p. info@registrucentras.lt
Duomenys kaupiami ir saugomi Juridinių asmenų registre, kodas 124110246

NEKILNOJAMOJO TURTO REGISTRO DUOMENŲ BAZĖS IŠRAŠAS

2024-02-05 14:00:08

1. Nekilnojamojo turto registre įregistruotas turtas:

Registro Nr.: **44/2708627**
Registro tipas: **Žemės sklypas**
Sudarymo data: **2022-01-04**
Būklė: **Tvarkomas (nuo 2024-02-04)**
Adresas: **Klaipėda, Liepojos g. 10**

2. Nekilnojamieji daiktai:

2.1. **Žemės sklypas**
Unikalus daikto numeris: **4400-5760-7991**
Žemės sklypo kadastro numeris ir kadastro vietovės pavadinimas: **2101/0002:1241 Klaipėdos m. k.v.**
Daikto pagrindinė naudojimo paskirtis: **Kita**
Žemės sklypo naudojimo būdas: **Komercinės paskirties objektų teritorijos**
Statusas: **Suformuotas sujungus daiktus**
Daikto istorinė kilmė: **Gautas sujungus daiktus, unikalus daikto numeris 4400-0362-6706**
Gautas sujungus daiktus, unikalus daikto numeris 4400-2179-8156
Gautas sujungus daiktus, unikalus daikto numeris 4400-0362-6942
Žemės sklypo plotas: **0.5089 ha**
Užstatyta teritorija: **0.5089 ha**
Žemės ūkio naudmenų našumo balas: **40.0**
Matavimų tipas: **Žemės sklypas suformuotas atliekant kadastrinius matavimus**
Vidutinė rinkos vertė: **394000 Eur**
Vidutinės rinkos vertės nustatymo data: **2022-01-04**
Vidutinės rinkos vertės nustatymo būdas: **Masinis vertinimas**
Kadastro duomenų nustatymo data: **2021-11-03**

3. Daikto priklausiniai iš kito registro: įrašų nėra

4. Nuosavybė:

4.1. **Nuosavybės teisė**
Savininkas: **MODURA, UAB, a.k. 302906118**
Daiktas: **žemės sklypas Nr. 4400-5760-7991, aprašytas p. 2.1.**
Įregistravimo pagrindas: **2023-06-16 Protokolas**
2023-06-30 Perdavimo - priėmimo aktas
Įrašas galioja: **Nuo 2023-07-13**

5. Valstybės ir savivaldybių žemės patikėjimo teisė: įrašų nėra

6. Kitos daiktinės teisės:

6.1. **Servitutas - teisė aptarnauti požemines, antžemines komunikacijas (tarnaujantis)**
Daiktas: **žemės sklypas Nr. 4400-5760-7991, aprašytas p. 2.1.**
Įregistravimo pagrindas: **2011-05-25 Nacionalinės žemės tarnybos teritorinio žemėtvarkos skyriaus vedėjo įsakymas Nr. 13VĮ-(14.13.2.)-188**
2021-12-23 Nacionalinės žemės tarnybos teritorinio skyriaus vedėjo sprendimas Nr. 13SK-503-(14.13.111 E.)
Plotas: **158.00 kv. m**
Įrašas galioja: **Nuo 2022-01-05**

6.2. **Servitutas - teisė tiesti požemines, antžemines komunikacijas (tarnaujantis)**
Daiktas: **žemės sklypas Nr. 4400-5760-7991, aprašytas p. 2.1.**
Įregistravimo pagrindas: **2011-05-25 Nacionalinės žemės tarnybos teritorinio žemėtvarkos skyriaus vedėjo įsakymas Nr. 13VĮ-(14.13.2.)-188**
2021-12-23 Nacionalinės žemės tarnybos teritorinio skyriaus vedėjo sprendimas Nr. 13SK-503-(14.13.111 E.)
Plotas: **158.00 kv. m**
Įrašas galioja: **Nuo 2022-01-05**

6.3. **Servitutas - teisė aptarnauti požemines, antžemines komunikacijas (tarnaujantis)**
Daiktas: **žemės sklypas Nr. 4400-5760-7991, aprašytas p. 2.1.**
Įregistravimo pagrindas: **2004-07-08 Apskrities viršininko įsakymas Nr. 13.6- 2267**
2021-12-23 Nacionalinės žemės tarnybos teritorinio skyriaus vedėjo sprendimas Nr. 13SK-503-(14.13.111 E.)
Plotas: **18.00 kv. m**
Įrašas galioja: **Nuo 2022-01-05**

6.4. **Servitutas - teisė tiesti požemines, antžemines komunikacijas (tarnaujantis)**
Daiktas: **žemės sklypas Nr. 4400-5760-7991, aprašytas p. 2.1.**
Įregistravimo pagrindas: **2004-07-08 Apskrities viršininko įsakymas Nr. 13.6- 2267**
2021-12-23 Nacionalinės žemės tarnybos teritorinio skyriaus vedėjo sprendimas Nr. 13SK-503-(14.13.111 E.)
Plotas: **18.00 kv. m**
Įrašas galioja: **Nuo 2022-01-05**

6.5. **Kiti servitutai (tarnaujantis)**
Daiktas: **žemės sklypas Nr. 4400-5760-7991, aprašytas p. 2.1.**
Įregistravimo pagrindas: **2004-07-08 Apskrities viršininko įsakymas Nr. 13.6- 2267**
2011-05-25 Nacionalinės žemės tarnybos teritorinio žemėtvarkos skyriaus vedėjo įsakymas Nr. 13VĮ-(14.13.2.)-188

2021-12-23 Nacionalinės žemės tarnybos teritorinio skyriaus vedėjo sprendimas Nr. 13SK-503-(14.13.111 E.)
Plotas: 81.00 kv. m
Įrašas galioja: Nuo 2022-01-05

7. Juridiniai faktai:

7.1. Sudaryta nuomos sutartis
Nuomininkas: MAXIMA LT, UAB, a.k. 123033512
Daiktas: žemės sklypas Nr. 4400-5760-7991, aprašytas p. 2.1.
Įregistravimo pagrindas: 2012-12-14 Nuomos sutartis Nr. X067-2013.03.12-4
2022-11-14 Susitarimas pakeisti sutartį Nr. LT44-2022.11.14-1
Plotas: 0.5089 ha
Įrašas galioja: Nuo 2022-11-21
Terminas: Nuo 2022-01-05 iki 2023-12-31

8. Žymos:

8.1. Teritorija, kurioje taikomos SŽNS, neįregistruota Nekilnojamojo turto registre: vandens tiekimo ir nuotekų, paviršinių nuotekų tvarkymo infrastruktūros apsaugos zonos (III skyrius, dešimtasis skirsnis)
Daiktas: žemės sklypas Nr. 4400-5760-7991, aprašytas p. 2.1.
Įregistravimo pagrindas: 2021-12-23 Nacionalinės žemės tarnybos teritorinio skyriaus vedėjo sprendimas Nr. 13SK-503-(14.13.111 E.)
Plotas: 988.00 kv. m
Įrašas galioja: Nuo 2023-01-01

8.2. Teritorija, kurioje taikomos SŽNS, neįregistruota Nekilnojamojo turto registre: požeminio vandens vandenviečių apsaugos zonos (VI skyrius, vienuoliktasis skirsnis)
Daiktas: žemės sklypas Nr. 4400-5760-7991, aprašytas p. 2.1.
Įregistravimo pagrindas: 2021-12-23 Nacionalinės žemės tarnybos teritorinio skyriaus vedėjo sprendimas Nr. 13SK-503-(14.13.111 E.)
Plotas: 5089.00 kv. m
Įrašas galioja: Nuo 2023-01-01

8.3. Teritorija, kurioje taikomos SŽNS, neįregistruota Nekilnojamojo turto registre: elektros tinklų apsaugos zonos (III skyrius, ketvirtasis skirsnis)
Daiktas: žemės sklypas Nr. 4400-5760-7991, aprašytas p. 2.1.
Įregistravimo pagrindas: 2021-12-23 Nacionalinės žemės tarnybos teritorinio skyriaus vedėjo sprendimas Nr. 13SK-503-(14.13.111 E.)
Plotas: 225.00 kv. m
Įrašas galioja: Nuo 2023-01-01

8.4. Teritorija, kurioje taikomos SŽNS, neįregistruota Nekilnojamojo turto registre: šilumos perdavimo tinklų apsaugos zonos (III skyrius, dvyliktasis skirsnis)
Daiktas: žemės sklypas Nr. 4400-5760-7991, aprašytas p. 2.1.
Įregistravimo pagrindas: 2021-12-23 Nacionalinės žemės tarnybos teritorinio skyriaus vedėjo sprendimas Nr. 13SK-503-(14.13.111 E.)
Plotas: 63.00 kv. m
Įrašas galioja: Nuo 2023-01-01

8.5. Teritorija, kurioje taikomos SŽNS, neįregistruota Nekilnojamojo turto registre: elektroninių ryšių tinklų elektroninių ryšių infrastruktūros apsaugos zonos (III skyrius, vienuoliktasis skirsnis)
Daiktas: žemės sklypas Nr. 4400-5760-7991, aprašytas p. 2.1.
Įregistravimo pagrindas: 2021-12-23 Nacionalinės žemės tarnybos teritorinio skyriaus vedėjo sprendimas Nr. 13SK-503-(14.13.111 E.)
Plotas: 42.00 kv. m
Įrašas galioja: Nuo 2023-01-01

9. Teritorijos, kuriose taikomos SŽNS, įrašytos į NTK kadastro duomenų byloje įrašytų duomenų pagrindu: įrašų nėra

10. Daikto registravimas ir kadastro žymos:

10.1. Kadastrinius matavimus atliko (kadastro žyma)
RAMŪNAS GRĖBLIAUSKAS
Daiktas: žemės sklypas Nr. 4400-5760-7991, aprašytas p. 2.1.
Įregistravimo pagrindas: 2009-03-05 Kvalifikacijos pažymėjimas Nr. 2M-M-871
2021-11-03 Nekilnojamojo daikto kadastro duomenų byla
Įrašas galioja: Nuo 2022-01-04

10.2. Suformuotas sujungimo būdu (daikto registravimas)
Daiktas: žemės sklypas Nr. 4400-5760-7991, aprašytas p. 2.1.
Įregistravimo pagrindas: 2021-11-03 Nekilnojamojo daikto kadastro duomenų byla
2021-12-23 Nacionalinės žemės tarnybos teritorinio skyriaus vedėjo sprendimas Nr. 13SK-503-(14.13.111 E.)
Įrašas galioja: Nuo 2022-01-04

11. Duomenys apie įregistruotas teritorijas, kuriose taikomos specialiosios žemės naudojimo sąlygos:

11.1. Elektroninių ryšių tinklų elektroninių ryšių infrastruktūros apsaugos zonos (III skyrius, vienuoliktasis skirsnis)
Teritorijos pavadinimas:
Teritorijos unikalus numeris: 100355918
Įregistravimo pagrindas: Lietuvos Respublikos susisiekimo ministerija; 2022-06-30 Telia tinklo apsaugos zonos planas Klaipėdos miesto savivaldybėje Nr. 3-341
Įregistravimo data: 2022-07-14
Žemės sklypo plotas, patenkantis į Teritoriją: 16 kv. m, nuo 2023-01-04

11.2. Teritorijos pavadinimas: Elektros tinklų apsaugos zonos (III skyrius, ketvirtasis skirsnis)
Teritorijos unikalus numeris: 100114340
Įregistravimo pagrindas: Lietuvos Respublikos energetikos ministerija; 2021-10-25 Įsakymas dėl Klaipėdos elektros tinklų teritorijų plano patvirtinimo Nr. 1-278
Įregistravimo data: 2021-11-18

Žemės sklypo plotas, patenkantis į Teritoriją: **6 kv. m, nuo 2023-01-04**

11.3. Teritorijos pavadinimas: **Elektros tinklų apsaugos zonos (III skyrius, ketvirtasis skirsnis)**
Teritorijos unikalus numeris: **100114921**
Įregistravimo pagrindas: **Lietuvos Respublikos energetikos ministerija; 2021-10-25 Įsakymas dėl Klaipėdos elektros tinklų teritorijų plano patvirtinimo Nr. 1-278**
Įregistravimo data: **2021-11-18**
Žemės sklypo plotas, patenkantis į Teritoriją: **21 kv. m, nuo 2023-01-04**

11.4. Teritorijos pavadinimas: **Elektros tinklų apsaugos zonos (III skyrius, ketvirtasis skirsnis)**
Teritorijos unikalus numeris: **100113748**
Įregistravimo pagrindas: **Lietuvos Respublikos energetikos ministerija; 2021-10-25 Įsakymas dėl Klaipėdos elektros tinklų teritorijų plano patvirtinimo Nr. 1-278**
Įregistravimo data: **2021-11-17**
Žemės sklypo plotas, patenkantis į Teritoriją: **182 kv. m, nuo 2023-01-04**

11.5. Teritorijos pavadinimas: **Elektros tinklų apsaugos zonos (III skyrius, ketvirtasis skirsnis)**
Teritorijos unikalus numeris: **100110848**
Įregistravimo pagrindas: **Lietuvos Respublikos energetikos ministerija; 2021-10-25 Įsakymas dėl Klaipėdos elektros tinklų teritorijų plano patvirtinimo Nr. 1-278**
Įregistravimo data: **2021-11-16**
Žemės sklypo plotas, patenkantis į Teritoriją: **6 kv. m, nuo 2023-01-04**

11.6. Teritorijos pavadinimas: **Elektros tinklų apsaugos zonos (III skyrius, ketvirtasis skirsnis)**
Teritorijos unikalus numeris: **100111118**
Įregistravimo pagrindas: **Lietuvos Respublikos energetikos ministerija; 2021-10-25 Įsakymas dėl Klaipėdos elektros tinklų teritorijų plano patvirtinimo Nr. 1-278**
Įregistravimo data: **2021-11-16**
Žemės sklypo plotas, patenkantis į Teritoriją: **6 kv. m, nuo 2023-01-04**

11.7. Teritorijos pavadinimas: **Elektros tinklų apsaugos zonos (III skyrius, ketvirtasis skirsnis)**
Teritorijos unikalus numeris: **100099301**
Įregistravimo pagrindas: **Lietuvos Respublikos energetikos ministerija; 2021-10-25 Įsakymas dėl Klaipėdos elektros tinklų teritorijų plano patvirtinimo Nr. 1-278**
Įregistravimo data: **2021-11-09**
Žemės sklypo plotas, patenkantis į Teritoriją: **6 kv. m, nuo 2023-01-04**

11.8. Teritorijos pavadinimas: **Elektros tinklų apsaugos zonos (III skyrius, ketvirtasis skirsnis)**
Teritorijos unikalus numeris: **100096208**
Įregistravimo pagrindas: **Lietuvos Respublikos energetikos ministerija; 2021-10-25 Įsakymas dėl Klaipėdos elektros tinklų teritorijų plano patvirtinimo Nr. 1-278**
Įregistravimo data: **2021-11-09**
Žemės sklypo plotas, patenkantis į Teritoriją: **134 kv. m, nuo 2023-01-05**

11.9. Teritorijos pavadinimas: **Elektros tinklų apsaugos zonos (III skyrius, ketvirtasis skirsnis)**
Teritorijos unikalus numeris: **100096391**
Įregistravimo pagrindas: **Lietuvos Respublikos energetikos ministerija; 2021-10-25 Įsakymas dėl Klaipėdos elektros tinklų teritorijų plano patvirtinimo Nr. 1-278**
Įregistravimo data: **2021-11-09**
Žemės sklypo plotas, patenkantis į Teritoriją: **5 kv. m, nuo 2023-01-05**

11.10. Teritorijos pavadinimas: **Elektros tinklų apsaugos zonos (III skyrius, ketvirtasis skirsnis)**
Teritorijos unikalus numeris: **100092943**
Įregistravimo pagrindas: **Lietuvos Respublikos energetikos ministerija; 2021-10-25 Įsakymas dėl Klaipėdos elektros tinklų teritorijų plano patvirtinimo Nr. 1-278**
Įregistravimo data: **2021-11-05**
Žemės sklypo plotas, patenkantis į Teritoriją: **21 kv. m, nuo 2023-01-05**

11.11. Teritorijos pavadinimas: **Šilumos perdavimo tinklų apsaugos zonos (III skyrius, dvyliktasis skirsnis)**
Teritorijos unikalus numeris: **100408014**
Įregistravimo pagrindas: **Lietuvos Respublikos aplinkos ministerija; 2023-08-16 Klaipėdos miesto šiaurinės dalies šilumos perdavimo tinklų apsaugos zonų teritorijų planas Nr. 1-263**
Įregistravimo data: **2023-08-29**
Žemės sklypo plotas, patenkantis į Teritoriją: **85 kv. m, nuo 2023-08-29**

12. Registro pastabos ir nuorodos: įrašų nėra

13. Kita informacija: įrašų nėra

14. Informacija apie duomenų sandoriui tikslinimą: įrašų nėra

Dokumentą atspausdino AUKSĖ STANIONYTĖ

VALSTYBĖS ĮMONĖ REGISTRŲ CENTRAS
Lvivo g. 25-101, 09320 Vilnius, tel. (8 5) 2688 262, el. p. info@registrucentras.lt
Duomenys kaupiami ir saugomi Juridinių asmenų registre, kodas 124110246

NEKILNOJAMOJO TURTO REGISTRO DUOMENŲ BAZĖS IŠRAŠAS

2024-02-05 14:02:07

1. Nekilnojamojo turto registre įregistruotas turtas:

Registro Nr.: **21/5735**
Registro tipas: **Žemės sklypas**
Sudarymo data: **2001-05-16**
Adresas: **Klaipėda, Liepojos g. 142A**

2. Nekilnojamieji daiktai:

2.1. **Žemės sklypas**
Unikalus daikto numeris: **2101-0002-0751**
Žemės sklypo kadastro numeris ir kadastro vietovės pavadinimas: **2101/0002:751 Klaipėdos m. k.v.**
Daikto pagrindinė naudojimo paskirtis: **Kita**
Žemės sklypo naudojimo būdas: **Susisiekimo ir inžinerinių komunikacijų aptarnavimo objektų teritorijos**
Žemės sklypo plotas: **0.0552 ha**
Užstatyta teritorija: **0.0076 ha**
Kitos žemės plotas: **0.0476 ha**
Žemės ūkio naudmenų našumo balas: **40.0**
Matavimų tipas: **Žemės sklypas suformuotas atliekant kadastrinius matavimus**
Kadastro duomenų nustatymo data: **2001-04-25**

3. Daikto priklausiniai iš kito registro: įrašų nėra

4. Nuosavybė:

4.1. **Nuosavybės teisė**
Savininkas: **LIETUVOS RESPUBLIKA, a.k. 111105555**
Daiktas: **žemės sklypas Nr. 2101-0002-0751, aprašytas p. 2.1.**
Įregistravimo pagrindas: **2001-04-24 Apskrities viršininko įsakymas Nr. 983**
Įrašas galioja: **Nuo 2001-05-16**

5. Valstybės ir savivaldybių žemės patikėjimo teisė:

5.1. **Valstybinės žemės patikėjimo teisė**
Patikėtinis: **KLAIPĖDOS MIESTO SAVIVALDYBĖ, a.k. 111100775**
Daiktas: **žemės sklypas Nr. 2101-0002-0751, aprašytas p. 2.1.**
Įregistravimo pagrindas: **2024-01-10 Lietuvos Respublikos Vyriausybės nutarimas Nr. 32**
2024-01-26 Perdavimo - priėmimo aktas Nr. ITA-26/4MŽP-8-(15.4.33 E)
Įrašas galioja: **Nuo 2024-01-31**

6. Kitos daiktinės teisės:

6.1. **Kelio servitutas - teisė važiuoti transporto priemonėmis (tarnaujantis)**
Daiktas: **žemės sklypas Nr. 2101-0002-0751, aprašytas p. 2.1.**
Įregistravimo pagrindas: **2001-04-24 Apskrities viršininko įsakymas Nr. 983**
Aprašymas: **Eiti, važiuoti per sklypo dalį (transformatorinei aptarnauti)**
Įrašas galioja: **Nuo 2001-05-16**

6.2. **Servitutas - teisė aptarnauti požemines, antžemines komunikacijas (tarnaujantis)**
Daiktas: **žemės sklypas Nr. 2101-0002-0751, aprašytas p. 2.1.**
Įregistravimo pagrindas: **2001-04-24 Apskrities viršininko įsakymas Nr. 983**
Įrašas galioja: **Nuo 2001-05-16**

6.3. **Servitutas - teisė tiesti požemines, antžemines komunikacijas (tarnaujantis)**
Daiktas: **žemės sklypas Nr. 2101-0002-0751, aprašytas p. 2.1.**
Įregistravimo pagrindas: **2001-04-24 Apskrities viršininko įsakymas Nr. 983**
Įrašas galioja: **Nuo 2001-05-16**

7. Juridiniai faktai:

7.1. **Sudaryta nuomos sutartis**
Nuomininkas: **Akcinė bendrovė "KLAIPĖDOS VANDUO", a.k. 140089260**
Daiktas: **žemės sklypas Nr. 2101-0002-0751, aprašytas p. 2.1.**
Įregistravimo pagrindas: **2001-04-25 Valstybinės žemės sklypo nuomos sutartis Nr. N21/2001-0041**
Plotas: **0.0552 ha**
Įrašas galioja: **Nuo 2001-05-16**
Terminas: **Nuo 2001-04-25 iki 2100-04-25**

8. Žymos:

8.1. **Teritorija, kurioje taikomos SŽNS, neįregistruota Nekilnojamojo turto registre: vandens tiekimo ir nuotekų, paviršinių nuotekų tvarkymo infrastruktūros apsaugos zonos (III skyrius, dešimtasis skirsnis)**
Daiktas: **žemės sklypas Nr. 2101-0002-0751, aprašytas p. 2.1.**
Įregistravimo pagrindas: **2019-06-06 Lietuvos Respublikos specialiųjų žemės naudojimo sąlygų įstatymas Nr. XIII-2166**
2019-12-19 Lietuvos Respublikos žemės ūkio ministro įsakymas Nr. 3D-711
Įrašas galioja: **Nuo 2023-01-01**

8.2. **Teritorija, kurioje taikomos SŽNS, neįregistruota Nekilnojamojo turto registre: šilumos perdavimo tinklų apsaugos zonos (III skyrius, dvyliktasis skirsnis)**
Daiktas: **žemės sklypas Nr. 2101-0002-0751, aprašytas p. 2.1.**

Įregistravimo pagrindas: **2019-06-06 Lietuvos Respublikos specialiųjų žemės naudojimo sąlygų įstatymas Nr. XIII-2166**
2019-12-19 Lietuvos Respublikos žemės ūkio ministro įsakymas Nr. 3D-711
Plotas: **0.0138 ha**
Įrašas galioja: **Nuo 2023-01-01**

8.3. **Teritorija, kurioje taikomos SŽNS, neįregistruota Nekilnojamojo turto registre: komunalinių objektų sanitarinės apsaugos zonos (IV skyrius, pirmasis skirsnis)**
Daiktas: **žemės sklypas Nr. 2101-0002-0751, aprašytas p. 2.1.**
Įregistravimo pagrindas: **2019-06-06 Lietuvos Respublikos specialiųjų žemės naudojimo sąlygų įstatymas Nr. XIII-2166**
2019-12-19 Lietuvos Respublikos žemės ūkio ministro įsakymas Nr. 3D-711
Plotas: **0.0128 ha**
Įrašas galioja: **Nuo 2023-01-01**

8.4. **Teritorija, kurioje taikomos SŽNS, neįregistruota Nekilnojamojo turto registre: gamybinių objektų sanitarinės apsaugos zonos (IV skyrius, pirmasis skirsnis)**
Daiktas: **žemės sklypas Nr. 2101-0002-0751, aprašytas p. 2.1.**
Įregistravimo pagrindas: **2019-06-06 Lietuvos Respublikos specialiųjų žemės naudojimo sąlygų įstatymas Nr. XIII-2166**
2019-12-19 Lietuvos Respublikos žemės ūkio ministro įsakymas Nr. 3D-711
Plotas: **0.0128 ha**
Įrašas galioja: **Nuo 2023-01-01**

8.5. **Teritorija, kurioje taikomos SŽNS, neįregistruota Nekilnojamojo turto registre: skirstomųjų dujotiekių apsaugos zonos (III skyrius, šeštasis skirsnis)**
Daiktas: **žemės sklypas Nr. 2101-0002-0751, aprašytas p. 2.1.**
Įregistravimo pagrindas: **2019-06-06 Lietuvos Respublikos specialiųjų žemės naudojimo sąlygų įstatymas Nr. XIII-2166**
2019-12-19 Lietuvos Respublikos žemės ūkio ministro įsakymas Nr. 3D-711
Plotas: **0.0028 ha**
Įrašas galioja: **Nuo 2023-01-01**

8.6. **Teritorija, kurioje taikomos SŽNS, neįregistruota Nekilnojamojo turto registre: elektros tinklų apsaugos zonos (III skyrius, ketvirtasis skirsnis)**
Daiktas: **žemės sklypas Nr. 2101-0002-0751, aprašytas p. 2.1.**
Įregistravimo pagrindas: **2019-06-06 Lietuvos Respublikos specialiųjų žemės naudojimo sąlygų įstatymas Nr. XIII-2166**
2019-12-19 Lietuvos Respublikos žemės ūkio ministro įsakymas Nr. 3D-711
Plotas: **0.0025 ha**
Įrašas galioja: **Nuo 2023-01-01**

8.7. **Teritorija, kurioje taikomos SŽNS, neįregistruota Nekilnojamojo turto registre: elektroninių ryšių tinklų elektroninių ryšių infrastruktūros apsaugos zonos (III skyrius, vienuoliktasis skirsnis)**
Daiktas: **žemės sklypas Nr. 2101-0002-0751, aprašytas p. 2.1.**
Įregistravimo pagrindas: **2019-06-06 Lietuvos Respublikos specialiųjų žemės naudojimo sąlygų įstatymas Nr. XIII-2166**
2019-12-19 Lietuvos Respublikos žemės ūkio ministro įsakymas Nr. 3D-711
Plotas: **0.0045 ha**
Įrašas galioja: **Nuo 2023-01-01**

9. Teritorijos, kuriose taikomos SŽNS, įrašytos į NTK kadastro duomenų byloje įrašytų duomenų pagrindu: įrašų nėra

10. Daikto registravimas ir kadastro žymos: įrašų nėra

11. Duomenys apie įregistruotas teritorijas, kuriose taikomos specialiosios žemės naudojimo sąlygos:

11.1. Teritorijos pavadinimas: **Elektroninių ryšių tinklų elektroninių ryšių infrastruktūros apsaugos zonos (III skyrius, vienuoliktasis skirsnis)**
Teritorijos unikalus numeris: **100355319**
Įregistravimo pagrindas: **Lietuvos Respublikos susisiekimo ministerija; 2022-06-30 Telia tinklo apsaugos zonos planas Klaipėdos miesto savivaldybėje Nr. 3-341**
Įregistravimo data: **2022-07-11**
Žemės sklypo plotas, patenkantis į Teritoriją: **7 kv. m, nuo 2023-01-04**

11.2. Teritorijos pavadinimas: **Elektros tinklų apsaugos zonos (III skyrius, ketvirtasis skirsnis)**
Teritorijos unikalus numeris: **100122569**
Įregistravimo pagrindas: **Lietuvos Respublikos energetikos ministerija; 2021-10-25 Įsakymas dėl Klaipėdos elektros tinklų teritorijų plano patvirtinimo Nr. 1-278**
Įregistravimo data: **2021-11-23**
Žemės sklypo plotas, patenkantis į Teritoriją: **32 kv. m, nuo 2023-01-04**

11.3. Teritorijos pavadinimas: **Elektros tinklų apsaugos zonos (III skyrius, ketvirtasis skirsnis)**
Teritorijos unikalus numeris: **100112540**
Įregistravimo pagrindas: **Lietuvos Respublikos energetikos ministerija; 2021-10-25 Įsakymas dėl Klaipėdos elektros tinklų teritorijų plano patvirtinimo Nr. 1-278**
Įregistravimo data: **2021-11-17**
Žemės sklypo plotas, patenkantis į Teritoriją: **32 kv. m, nuo 2023-01-04**

11.4. Teritorijos pavadinimas: **Elektros tinklų apsaugos zonos (III skyrius, ketvirtasis skirsnis)**
Teritorijos unikalus numeris: **100091251**
Įregistravimo pagrindas: **Lietuvos Respublikos energetikos ministerija; 2021-10-25 Įsakymas dėl Klaipėdos elektros tinklų teritorijų plano patvirtinimo Nr. 1-278**
Įregistravimo data: **2021-11-04**
Žemės sklypo plotas, patenkantis į Teritoriją: **77 kv. m, nuo 2023-01-05**

11.5. Teritorijos pavadinimas: **Skirstomųjų dujotiekių apsaugos zonos (III skyrius, šeštasis skirsnis)**
Teritorijos unikalus numeris: **100122666**
Įregistravimo pagrindas: **Lietuvos Respublikos energetikos ministerija; 2022-12-05 Įsakymas dėl energetikos ministro 2021 m. spalio 25 d. įsakymo Nr. 1-277 ?Dėl Klaipėdos skirstomųjų dujotiekių**

teritorijų plano patvirtinimo? pakeitimo Nr. 1-439
Įregistravimo data: **2021-11-23**
Duomenų pakeitimo pagrindas: **AB "Energijos skirstymo operatorius"; 2023-10-10 Skirstomojo vidutinio slėgio dujotiekio Liepojos g., žemės sklype Liepojos g. 118, Klaipėdoje, pertvarkymo projektas Nr. D7A3303964**
Duomenų pakeitimo data: **2024-02-01**
Duomenų pakeitimo pagrindas: **AB "Energijos skirstymo operatorius"; 2023-10-10 Skirstomojo vidutinio slėgio dujotiekio Liepojos g., žemės sklype Liepojos g. 118, Klaipėdoje, pertvarkymo projektas Nr. D7A3303964**
Duomenų pakeitimo data: **2023-12-01**
Duomenų pakeitimo pagrindas: **AB "Energijos skirstymo operatorius"; 2023-10-19 Darbų degiųjų dujų aplinkoje vykdymo paskyra Nr. P23-5255**
Duomenų pakeitimo data: **2023-11-15**
Duomenų pakeitimo pagrindas: **AB "Energijos skirstymo operatorius"; 2023-03-23 Vidutinio slėgio dujotiekio, Tomo g.2, 2a, 2b, 6, Sukilėlių g., mažo slėgio dujotiekio, Tomo g.6, Sukilėlių g.15, Mėsininkų g., Didžioji Vandens g., Aukštoji g., Klaipėdoje, rekonstravimo projektas Nr. D7A3907025**
Duomenų pakeitimo data: **2023-05-18**
Duomenų pakeitimo pagrindas: **AB "Energijos skirstymo operatorius"; 2023-01-12 Skirstomojo vidutinio slėgio dujotiekio žemės sklype Litorinos g. 1, Klaipėdos m., pertvarkymo projektas Nr. D7A3208483**
Duomenų pakeitimo data: **2023-03-24**
Duomenų pakeitimo pagrindas: **AB "Energijos skirstymo operatorius"; 2022-12-05 Darbų gamtinių dujų aplinkoje vykdymo paskyra Nr. KL-22-50**
Duomenų pakeitimo data: **2023-03-03**
Žemės sklypo plotas, patenkantis į Teritoriją: **12 kv. m, nuo 2024-02-01**

12. Registro pastabos ir nuorodos:
Kiti žemės naudojimo apribojimai: 0**.**035 ha patenka į gatvės juostą tarp normatyvinių gatvės raudonųjų linijų**.**

13. Kita informacija: įrašų nėra

14. Informacija apie duomenų sandoriui tikslinimą: įrašų nėra

Dokumentą atspausdino AUKSĖ STANIONYTĖ

VALSTYBĖS ĮMONĖ REGISTRŲ CENTRAS
Lvivo g. 25-101, 09320 Vilnius, tel. (8 5) 2688 262, el. p. info@registrucentras.lt
Duomenys kaupiami ir saugomi Juridinių asmenų registre, kodas 124110246

NEKILNOJAMOJO TURTO REGISTRO DUOMENŲ BAZĖS IŠRAŠAS

2023-10-12 09:25:27

1. Nekilnojamojo turto registre įregistruotas turtas:

Registro Nr.: **44/666546**
Registro tipas: **Statiniai**
Sudarymo data: **2006-11-16**
Klaipėda

2. Nekilnojamieji daiktai:

2.1. **Vandentiekio tinklai - Vandentiekio tinklai**
Klaipėda
Aprašymas / pastabos: **Esantys Dragūnų/Šarlotės g.**
Unikalus daikto numeris: **4400-0984-2674**
Daikto pagrindinė naudojimo paskirtis: **Vandentiekio tinklų**
Žymėjimas plane: **V**
Statybos pradžios metai: **2006**
Statybos pabaigos metai: **2006**
Baigtumo procentas: **100 %**
Ilgis: **1114.96 m**
Medžiaga: **Polietilenas**
Vandentiekio linijos reikšmė: **Magistralinė**
Atkūrimo sąnaudos (statybos vertė): **162187 Eur**
Atkuriamoji vertė: **136411 Eur**
Atkūrimo sąnaudų (statybos vertės) ir atkuriamosios vertės nustatymo data: **2010-08-04**
Vidutinė rinkos vertė: **136411 Eur**
Vidutinės rinkos vertės nustatymo būdas: **Atkuriamoji vertė**
Vidutinės rinkos vertės nustatymo data: **2010-08-04**
Kadastro duomenų nustatymo data: **2009-03-25**

2.2. **Nuotekų šalinimo tinklai - Buitinių nuotekų tinklai**
Klaipėda
Aprašymas / pastabos: **Esantys Dragūnų/Šarlotės g.**
Unikalus daikto numeris: **4400-0984-2648**
Daikto pagrindinė naudojimo paskirtis: **Nuotekų šalinimo tinklų**
Žymėjimas plane: **KF**
Statybos pradžios metai: **2006**
Statybos pabaigos metai: **2009**
Rekonstravimo pradžios metai: **2009**
Rekonstravimo pabaigos metai: **2009**
Baigtumo procentas: **100 %**
Ilgis: **698.78 m**
Medžiaga: **Polivinilchloridas**
Nuotekų linijos reikšmė: **Magistralinė**
Nuotekų linijos rūšis: **Renkamoji**
Atkūrimo sąnaudos (statybos vertė): **58503 Eur**
Atkuriamoji vertė: **52711 Eur**
Atkūrimo sąnaudų (statybos vertės) ir atkuriamosios vertės nustatymo data: **2010-08-04**
Vidutinė rinkos vertė: **52711 Eur**
Vidutinės rinkos vertės nustatymo būdas: **Atkuriamoji vertė**
Vidutinės rinkos vertės nustatymo data: **2010-08-04**
Kadastro duomenų nustatymo data: **2009-08-24**

3. Daikto priklausiniai iš kito registro: įrašų nėra

4. Nuosavybė:

4.1. **Nuosavybės teisė**
Savininkas: **Akcinė bendrovė "KLAIPĖDOS VANDUO", a.k. 140089260**
Daiktas: **vandentiekio tinklai Nr. 4400-0984-2674, aprašyti p. 2.1.**
nuotekų šalinimo tinklai Nr. 4400-0984-2648, aprašyti p. 2.2.
Įregistravimo pagrindas: **2012-10-10 Akcijų pasirašymo sutartis Nr. 2012/SUT.05-78**
2012-12-04 Perdavimo - priėmimo aktas Nr. 2012/S.01-3818
Įrašas galioja: **Nuo 2013-01-22**

5. Valstybės ir savivaldybių žemės patikėjimo teisė: įrašų nėra

6. Kitos daiktinės teisės: įrašų nėra

7. Juridiniai faktai: įrašų nėra

8. Žymos: įrašų nėra

9. Teritorijos, kuriose taikomos SŽNS, įrašytos į NTK kadastro duomenų byloje įrašytų duomenų pagrindu: įrašų nėra

10. Daikto registravimas ir kadastro žymos:

10.1. **Suformuotas naujas (daikto registravimas)**
Daiktas: **nuotekų šalinimo tinklai Nr. 4400-0984-2648, aprašyti p. 2.2.**
Įregistravimo pagrindas: **2006-12-29 Pripažinimo tinkamu naudoti aktas Nr. STN-531 (14.16)**
2007-11-20 Pripažinimo tinkamu naudoti aktas Nr. STN-366-(12.7)

2009-03-25 Nekilnojamojo daikto kadastro duomenų byla
2010-04-22 Pripažinimo tinkamu naudoti aktas Nr. PTN-30-100-422-00028
Įrašas galioja: **Nuo 2010-04-28**

10.2. **Suformuotas naujas (daikto registravimas)**
Daiktas: **vandentiekio tinklai Nr. 4400-0984-2674, aprašyti p. 2.1.**
Įregistravimo pagrindas: **2006-12-29 Pripažinimo tinkamu naudoti aktas Nr. STN-531 (14.16)**
2009-03-25 Nekilnojamojo daikto kadastro duomenų byla
2010-04-22 Pripažinimo tinkamu naudoti aktas Nr. PTN-30-100-422-00028
Įrašas galioja: **Nuo 2010-04-28**

11. Duomenys apie įregistruotas teritorijas, kuriose taikomos specialiosios žemės naudojimo sąlygos: įrašų nėra

12. Registro pastabos ir nuorodos: įrašų nėra

13. Kita informacija: įrašų nėra

14. Informacija apie duomenų sandoriui tikslinimą: įrašų nėra

Dokumentą atspausdino AUKSĖ STANIONYTĖ

VALSTYBĖS ĮMONĖ REGISTRŲ CENTRAS
Lvivo g. 25-101, 09320 Vilnius, tel. (8 5) 2688 262, el. p. info@registrucentras.lt
Duomenys kaupiami ir saugomi Juridinių asmenų registre, kodas 124110246

NEKILNOJAMOJO TURTO REGISTRO DUOMENŲ BAZĖS IŠRAŠAS

2023-10-12 09:15:24

1. Nekilnojamojo turto registre įregistruotas turtas:

Registro Nr.: **44/1053551**
Registro tipas: **Statiniai**
Sudarymo data: **2008-02-28**
Klaipėda, Šiltnamių g.

2. Nekilnojamieji daiktai:

2.1. **Inžineriniai tinklai - Vandentiekio tinklai**
Klaipėda, Šiltnamių g.
Aprašymas / pastabos: **Ilgis= 136.60m, esantys nuo gyv. namo Nr. 6**
Unikalus daikto numeris: **4400-1511-9454**
Daikto pagrindinė naudojimo paskirtis: **Vandentiekio tinklų**
Žymėjimas plane: **V**
Statybos pradžios metai: **2007**
Statybos pabaigos metai: **2008**
Baigtumo procentas: **100 %**
Atkūrimo sąnaudos (statybos vertė): **16016 Eur**
Atkuriamoji vertė: **16016 Eur**
Atkūrimo sąnaudų (statybos vertės) ir atkuriamosios vertės nustatymo data: **2008-02-28**
Vidutinė rinkos vertė: **16016 Eur**
Vidutinės rinkos vertės nustatymo būdas: **Atkuriamoji vertė**
Vidutinės rinkos vertės nustatymo data: **2008-02-28**
Kadastro duomenų nustatymo data: **2008-02-28**

2.2. **Inžineriniai tinklai - Buitinių nuotekų tinklai**
Klaipėda, Šiltnamių g.
Aprašymas / pastabos: **Ilgis= 188.30m, esantys nuo gyv. namo Nr. 6**
Unikalus daikto numeris: **4400-1511-9465**
Daikto pagrindinė naudojimo paskirtis: **Nuotekų šalinimo tinklų**
Žymėjimas plane: **KF**
Statybos pradžios metai: **2007**
Statybos pabaigos metai: **2008**
Baigtumo procentas: **100 %**
Atkūrimo sąnaudos (statybos vertė): **24965 Eur**
Atkuriamoji vertė: **24965 Eur**
Atkūrimo sąnaudų (statybos vertės) ir atkuriamosios vertės nustatymo data: **2008-02-28**
Vidutinė rinkos vertė: **24965 Eur**
Vidutinės rinkos vertės nustatymo būdas: **Atkuriamoji vertė**
Vidutinės rinkos vertės nustatymo data: **2008-02-28**
Kadastro duomenų nustatymo data: **2008-02-28**

2.3. **Vandentiekio tinklai - Vandentiekio tinklai**
Klaipėda, Šiltnamių g.
Aprašymas / pastabos: **Šiltnamių g. tarp šulinių 142b ir 107**
Unikalus daikto numeris: **4400-3035-6142**
Daikto pagrindinė naudojimo paskirtis: **Vandentiekio tinklų**
Žymėjimas plane: **1V**
Statybos pradžios metai: **1994**
Statybos pabaigos metai: **1994**
Statinio kategorija: **II grupės nesudėtingasis**
Baigtumo procentas: **100 %**
Ilgis: **45.65 m**
Medžiaga: **Ketus**
Vandentiekio linijos reikšmė: **Skirstomoji (kvartalinė)**
Atkūrimo sąnaudos (statybos vertė): **3970 Eur**
Atkuriamoji vertė: **2220 Eur**
Atkūrimo sąnaudų (statybos vertės) ir atkuriamosios vertės nustatymo data: **2016-10-12**
Vidutinė rinkos vertė: **2220 Eur**
Vidutinės rinkos vertės nustatymo būdas: **Atkuriamoji vertė**
Vidutinės rinkos vertės nustatymo data: **2016-10-12**
Kadastro duomenų nustatymo data: **2014-07-17**

3. Daikto priklausiniai iš kito registro: įrašų nėra

4. Nuosavybė:

4.1. **Nuosavybės teisė**
Savininkas: **Akcinė bendrovė "KLAIPĖDOS VANDUO", a.k. 140089260**
Daiktas: **vandentiekio tinklai Nr. 4400-3035-6142, aprašyti p. 2.3.**
Įregistravimo pagrindas: **2016-10-26 Akcijų pasirašymo sutartis Nr. GB-7149**
Įrašas galioja: **Nuo 2016-11-08**

4.2. **Nuosavybės teisė**
Savininkas: **Akcinė bendrovė "KLAIPĖDOS VANDUO", a.k. 140089260**
Daiktas: **inžineriniai tinklai Nr. 4400-1511-9454, aprašyti p. 2.1.**
inžineriniai tinklai Nr. 4400-1511-9465, aprašyti p. 2.2.
Įregistravimo pagrindas: **2008-07-04 Statinio pripažinimo tinkamu naudoti aktas Nr. STN-31-080704-017**

Įrašas galioja: **Nuo 2008-07-24**

5. Valstybės ir savivaldybių žemės patikėjimo teisė: įrašų nėra

6. Kitos daiktinės teisės: įrašų nėra

7. Juridiniai faktai: įrašų nėra

8. Žymos: įrašų nėra

9. Teritorijos, kuriose taikomos SŽNS, įrašytos į NTK kadastro duomenų byloje įrašytų duomenų pagrindu: įrašų nėra

10. Daikto registravimas ir kadastro žymos:

10.1.
Kadastrinius matavimus atliko (kadastro žyma)
UAB "Vakarų geodezija", a.k. 302614498
Daiktas: **vandentiekio tinklai Nr. 4400-3035-6142, aprašyti p. 2.3.**
Įregistravimo pagrindas: **2014-07-17 Nekilnojamojo daikto kadastro duomenų byla**
Kvalifikacijos pažymėjimas Nr. 2M-M-1856
Įrašas galioja: **Nuo 2014-12-17**

10.2.
Suformuotas naujas (daikto registravimas)
Daiktas: **vandentiekio tinklai Nr. 4400-3035-6142, aprašyti p. 2.3.**
Įregistravimo pagrindas: **2014-07-17 Nekilnojamojo daikto kadastro duomenų byla**
2014-11-12 Perdavimo - priėmimo aktas Nr. (9-4)-220K
Įrašas galioja: **Nuo 2014-12-17**

10.3.
Kadastrinius matavimus atliko (kadastro žyma)
Valstybės įmonės Registrų centro Klaipėdos filialas, a.k. 140042759
Daiktas: **inžineriniai tinklai Nr. 4400-1511-9454, aprašyti p. 2.1.**
inžineriniai tinklai Nr. 4400-1511-9465, aprašyti p. 2.2.
Įregistravimo pagrindas: **2008-02-28 Nekilnojamojo daikto kadastro duomenų byla**
Įrašas galioja: **Nuo 2008-07-16**

11. Duomenys apie įregistruotas teritorijas, kuriose taikomos specialiosios žemės naudojimo sąlygos: įrašų nėra

12. Registro pastabos ir nuorodos: įrašų nėra

13. Kita informacija: įrašų nėra

14. Informacija apie duomenų sandoriui tikslinimą: įrašų nėra

Dokumentą atspausdino AUKSĖ STANIONYTĖ

VALSTYBĖS ĮMONĖ REGISTRŲ CENTRAS
Lvivo g. 25-101, 09320 Vilnius, tel. (8 5) 2688 262, el. p. info@registrucentras.lt
Duomenys kaupiami ir saugomi Juridinių asmenų registre, kodas 124110246

NEKILNOJAMOJO TURTO REGISTRO DUOMENŲ BAZĖS IŠRAŠAS

2023-10-12 09:13:28

1. Nekilnojamojo turto registre įregistruotas turtas:

Registro Nr.: **44/1285683**
Registro tipas: **Statiniai**
Sudarymo data: **2009-03-24**
Klaipėda

2. Nekilnojamieji daiktai:

2.1. **Vandentiekio tinklai - Vandentiekio tinklai**
Klaipėda
Aprašymas / pastabos: **Esantys Liepojos. Panevežio, Kretingos g bei Šiaurės pr.**
Unikalus daikto numeris: **4400-1836-0102**
Daikto pagrindinė naudojimo paskirtis: **Vandentiekio tinklų**
Žymėjimas plane: **1V**
Statybos pradžios metai: **1953**
Statybos pabaigos metai: **1953**
Baigtumo procentas: **100 %**
Ilgis: **1617.26 m**
Medžiaga: **Ketus**
Vandentiekio linijos reikšmė: **Skirstomoji (kvartalinė)**
Atkūrimo sąnaudos (statybos vertė): **322347 Eur**
Fizinio nusidėvėjimo procentas: **75 %**
Atkuriamoji vertė: **80514 Eur**
Atkūrimo sąnaudų (statybos vertės) ir atkuriamosios vertės nustatymo data: **2009-04-16**
Vidutinė rinkos vertė: **80514 Eur**
Vidutinės rinkos vertės nustatymo būdas: **Atkuriamoji vertė**
Vidutinės rinkos vertės nustatymo data: **2009-04-16**
Kadastro duomenų nustatymo data: **2009-04-16**

2.2. **Vandentiekio tinklai - Vandentiekio įvadai**
Klaipėda
Aprašymas / pastabos: **Esantys į pastatus Kretingos g. 27,31,33,35,39,43,47,51,55,61,65,67,69,79 ir Liepojos g. 1a,6,8,10a,12,18,22**
Unikalus daikto numeris: **4400-1836-0113**
Daikto pagrindinė naudojimo paskirtis: **Vandentiekio tinklų**
Žymėjimas plane: **2V**
Statybos pradžios metai: **1953**
Statybos pabaigos metai: **1953**
Baigtumo procentas: **100 %**
Ilgis: **2894.69 m**
Medžiaga: **Ketus**
Vandentiekio linijos reikšmė: **Įvadinė**
Atkūrimo sąnaudos (statybos vertė): **335959 Eur**
Fizinio nusidėvėjimo procentas: **75 %**
Atkuriamoji vertė: **83990 Eur**
Atkūrimo sąnaudų (statybos vertės) ir atkuriamosios vertės nustatymo data: **2009-04-16**
Vidutinė rinkos vertė: **83990 Eur**
Vidutinės rinkos vertės nustatymo būdas: **Atkuriamoji vertė**
Vidutinės rinkos vertės nustatymo data: **2009-04-16**
Kadastro duomenų nustatymo data: **2009-04-16**

3. Daikto priklausiniai iš kito registro: įrašų nėra

4. Nuosavybė:

4.1. **Nuosavybės teisė**
Savininkas: **Akcinė bendrovė "KLAIPĖDOS VANDUO", a.k. 140089260**
Daiktas: **vandentiekio tinklai Nr. 4400-1836-0102, aprašyti p. 2.1.**
vandentiekio tinklai Nr. 4400-1836-0113, aprašyti p. 2.2.
Įregistravimo pagrindas: **2009-04-24 Pripažinimo tinkamu naudoti aktas**
Įrašas galioja: **Nuo 2009-05-18**

5. Valstybės ir savivaldybių žemės patikėjimo teisė: įrašų nėra

6. Kitos daiktinės teisės: įrašų nėra

7. Juridiniai faktai: įrašų nėra

8. Žymos: įrašų nėra

9. Teritorijos, kuriose taikomos SŽNS, įrašytos į NTK kadastro duomenų byloje įrašytų duomenų pagrindu: įrašų nėra

10. Daikto registravimas ir kadastro žymos:

10.1. **Suformuotas naujas (daikto registravimas)**
Daiktas: **vandentiekio tinklai Nr. 4400-1836-0102, aprašyti p. 2.1.**
vandentiekio tinklai Nr. 4400-1836-0113, aprašyti p. 2.2.
Įregistravimo pagrindas: **2009-04-24 Pripažinimo tinkamu naudoti aktas**
Įrašas galioja: **Nuo 2009-05-13**

10.2. **Kadastrinius matavimus atliko (kadastro žyma)**
UAB "INŽINERINIAI TYRINĖJIMAI" Klaipėdos filialas, a.k. 140521880
Daiktas: **vandentiekio tinklai Nr. 4400-1836-0102, aprašyti p. 2.1.**
vandentiekio tinklai Nr. 4400-1836-0113, aprašyti p. 2.2.
Įregistravimo pagrindas: **2009-04-16 Nekilnojamojo daikto kadastro duomenų byla**
Įrašas galioja: **Nuo 2009-05-13**

11. Duomenys apie įregistruotas teritorijas, kuriose taikomos specialiosios žemės naudojimo sąlygos: įrašų nėra

12. Registro pastabos ir nuorodos: įrašų nėra

13. Kita informacija: įrašų nėra

14. Informacija apie duomenų sandoriui tikslinimą: įrašų nėra

Dokumentą atspausdino AUKSĖ STANIONYTĖ

VALSTYBĖS ĮMONĖ REGISTRŲ CENTRAS
Lvivo g. 25-101, 09320 Vilnius, tel. (8 5) 2688 262, el. p. info@registrucentras.lt
Duomenys kaupiami ir saugomi Juridinių asmenų registre, kodas 124110246

NEKILNOJAMOJO TURTO REGISTRO DUOMENŲ BAZĖS IŠRAŠAS

2023-10-12 09:27:57

1. Nekilnojamojo turto registre įregistruotas turtas:

Registro Nr.: **44/1387090**
Registro tipas: **Statiniai**
Sudarymo data: **2010-10-05**
Klaipėda

2. Nekilnojamieji daiktai:

2.1. **Vandentiekio tinklai - Vandentiekio tinklai**
Klaipėda
Aprašymas / pastabos: **Esantys Liepojos g.**
Unikalus daikto numeris: **4400-2093-5364**
Daikto pagrindinė naudojimo paskirtis: **Vandentiekio tinklų**
Žymėjimas plane: **1V**
Statybos pradžios metai: **1990**
Statybos pabaigos metai: **1995**
Baigtumo procentas: **100 %**
Ilgis: **46.78 m**
Medžiaga: **Ketus**
Vandentiekio linijos reikšmė: **Skirstomoji (kvartalinė)**
Atkūrimo sąnaudos (statybos vertė): **4547 Eur**
Fizinio nusidėvėjimo procentas: **30 %**
Atkuriamoji vertė: **3186 Eur**
Atkūrimo sąnaudų (statybos vertės) ir atkuriamosios vertės nustatymo data: **2010-10-05**
Vidutinė rinkos vertė: **3186 Eur**
Vidutinės rinkos vertės nustatymo būdas: **Atkuriamoji vertė**
Vidutinės rinkos vertės nustatymo data: **2010-10-05**
Kadastro duomenų nustatymo data: **2010-10-05**

2.2. **Vandentiekio tinklai - Vandentiekio tinklai**
Klaipėda
Aprašymas / pastabos: **Esantys Liepojos g.**
Unikalus daikto numeris: **4400-2093-5397**
Daikto pagrindinė naudojimo paskirtis: **Vandentiekio tinklų**
Žymėjimas plane: **2V**
Statybos pradžios metai: **1990**
Statybos pabaigos metai: **1995**
Baigtumo procentas: **100 %**
Ilgis: **34.31 m**
Medžiaga: **Ketus**
Vandentiekio linijos reikšmė: **Skirstomoji (kvartalinė)**
Atkūrimo sąnaudos (statybos vertė): **3360 Eur**
Fizinio nusidėvėjimo procentas: **30 %**
Atkuriamoji vertė: **2352 Eur**
Atkūrimo sąnaudų (statybos vertės) ir atkuriamosios vertės nustatymo data: **2010-10-05**
Vidutinė rinkos vertė: **2352 Eur**
Vidutinės rinkos vertės nustatymo būdas: **Atkuriamoji vertė**
Vidutinės rinkos vertės nustatymo data: **2010-10-05**
Kadastro duomenų nustatymo data: **2010-10-05**

2.3. **Vandentiekio tinklai - Vandentiekio tinklai**
Klaipėda
Aprašymas / pastabos: **Esantys Liepojos, Kretingos g.**
Unikalus daikto numeris: **4400-2093-5404**
Daikto pagrindinė naudojimo paskirtis: **Vandentiekio tinklų**
Žymėjimas plane: **3V**
Statybos pradžios metai: **1990**
Statybos pabaigos metai: **1995**
Baigtumo procentas: **100 %**
Ilgis: **314.43 m**
Medžiaga: **Ketus**
Vandentiekio linijos reikšmė: **Skirstomoji (kvartalinė)**
Atkūrimo sąnaudos (statybos vertė): **30410 Eur**
Fizinio nusidėvėjimo procentas: **30 %**
Atkuriamoji vertė: **21287 Eur**
Atkūrimo sąnaudų (statybos vertės) ir atkuriamosios vertės nustatymo data: **2010-10-05**
Vidutinė rinkos vertė: **21287 Eur**
Vidutinės rinkos vertės nustatymo būdas: **Atkuriamoji vertė**
Vidutinės rinkos vertės nustatymo data: **2010-10-05**
Kadastro duomenų nustatymo data: **2010-10-05**

2.4. **Vandentiekio tinklai - Vandentiekio tinklai**
Klaipėda
Aprašymas / pastabos: **Esantys Liepojos, Kretingos g.**
Unikalus daikto numeris: **4400-2093-5418**
Daikto pagrindinė naudojimo paskirtis: **Vandentiekio tinklų**
Žymėjimas plane: **4V**

Statybos pradžios metai: **1990**
Statybos pabaigos metai: **1995**
Baigtumo procentas: **100 %**
Ilgis: **297.45 m**
Medžiaga: **Ketus**
Vandentiekio linijos reikšmė: **Skirstomoji (kvartalinė)**
Atkūrimo sąnaudos (statybos vertė): **28557 Eur**
Fizinio nusidėvėjimo procentas: **30 %**
Atkuriamoji vertė: **19984 Eur**
Atkūrimo sąnaudų (statybos vertės) ir atkuriamosios vertės nustatymo data: **2010-10-05**
Vidutinė rinkos vertė: **19984 Eur**
Vidutinės rinkos vertės nustatymo būdas: **Atkuriamoji vertė**
Vidutinės rinkos vertės nustatymo data: **2010-10-05**
Kadastro duomenų nustatymo data: **2010-10-05**

2.5. **Vandentiekio tinklai - Vandentiekio tinklai Klaipėda**
Aprašymas / pastabos: **Esantys Liepojos, Kretingos g.**
Unikalus daikto numeris: **4400-2093-5442**
Daikto pagrindinė naudojimo paskirtis: **Vandentiekio tinklų**
Žymėjimas plane: **5V**
Statybos pradžios metai: **1990**
Statybos pabaigos metai: **1995**
Baigtumo procentas: **100 %**
Ilgis: **198.07 m**
Medžiaga: **Ketus**
Vandentiekio linijos reikšmė: **Skirstomoji (kvartalinė)**
Atkūrimo sąnaudos (statybos vertė): **17841 Eur**
Atkuriamoji vertė: **11759 Eur**
Atkūrimo sąnaudų (statybos vertės) ir atkuriamosios vertės nustatymo data: **2010-10-05**
Vidutinė rinkos vertė: **11759 Eur**
Vidutinės rinkos vertės nustatymo būdas: **Atkuriamoji vertė**
Vidutinės rinkos vertės nustatymo data: **2010-10-05**
Kadastro duomenų nustatymo data: **2010-10-05**

2.6. **Vandentiekio tinklai - Vandentiekio tinklai Klaipėda**
Aprašymas / pastabos: **Esantys Liepojos g.**
Unikalus daikto numeris: **4400-2093-5431**
Daikto pagrindinė naudojimo paskirtis: **Vandentiekio tinklų**
Žymėjimas plane: **6V**
Statybos pradžios metai: **1990**
Statybos pabaigos metai: **1995**
Baigtumo procentas: **100 %**
Ilgis: **57.04 m**
Medžiaga: **Ketus**
Vandentiekio linijos reikšmė: **Skirstomoji (kvartalinė)**
Atkūrimo sąnaudos (statybos vertė): **5590 Eur**
Fizinio nusidėvėjimo procentas: **30 %**
Atkuriamoji vertė: **3910 Eur**
Atkūrimo sąnaudų (statybos vertės) ir atkuriamosios vertės nustatymo data: **2010-10-05**
Vidutinė rinkos vertė: **3910 Eur**
Vidutinės rinkos vertės nustatymo būdas: **Atkuriamoji vertė**
Vidutinės rinkos vertės nustatymo data: **2010-10-05**
Kadastro duomenų nustatymo data: **2010-10-05**

2.7. **Vandentiekio tinklai - Vandentiekio tinklai Klaipėda**
Aprašymas / pastabos: **Esantys Liepojos g.**
Unikalus daikto numeris: **4400-2093-5475**
Daikto pagrindinė naudojimo paskirtis: **Vandentiekio tinklų**
Žymėjimas plane: **7V**
Statybos pradžios metai: **1990**
Statybos pabaigos metai: **1995**
Baigtumo procentas: **100 %**
Ilgis: **53.01 m**
Medžiaga: **Ketus**
Vandentiekio linijos reikšmė: **Skirstomoji (kvartalinė)**
Atkūrimo sąnaudos (statybos vertė): **5184 Eur**
Fizinio nusidėvėjimo procentas: **30 %**
Atkuriamoji vertė: **3620 Eur**
Atkūrimo sąnaudų (statybos vertės) ir atkuriamosios vertės nustatymo data: **2010-10-05**
Vidutinė rinkos vertė: **3620 Eur**
Vidutinės rinkos vertės nustatymo būdas: **Atkuriamoji vertė**
Vidutinės rinkos vertės nustatymo data: **2010-10-05**
Kadastro duomenų nustatymo data: **2010-10-05**

2.8. **Vandentiekio tinklai - Vandentiekio tinklai Klaipėda**
Aprašymas / pastabos: **Esantys Liepojos g.**
Unikalus daikto numeris: **4400-2093-5486**
Daikto pagrindinė naudojimo paskirtis: **Vandentiekio tinklų**
Žymėjimas plane: **8V**
Statybos pradžios metai: **1990**
Statybos pabaigos metai: **1995**
Baigtumo procentas: **100 %**

Ilgis: **47.91 m**
Medžiaga: **Ketus**
Vandentiekio linijos reikšmė: **Skirstomoji (kvartalinė)**
Atkūrimo sąnaudos (statybos vertė): **4692 Eur**
Fizinio nusidėvėjimo procentas: **30 %**
Atkuriamoji vertė: **3273 Eur**
Atkūrimo sąnaudų (statybos vertės) ir atkuriamosios vertės nustatymo data: **2010-10-05**
Vidutinė rinkos vertė: **3273 Eur**
Vidutinės rinkos vertės nustatymo būdas: **Atkuriamoji vertė**
Vidutinės rinkos vertės nustatymo data: **2010-10-05**
Kadastro duomenų nustatymo data: **2010-10-05**

2.9. **Vandentiekio tinklai - Vandentiekio tinklai Klaipėda**
Aprašymas / pastabos: **Esantys Liepojos g.**
Unikalus daikto numeris: **4400-2093-5497**
Daikto pagrindinė naudojimo paskirtis: **Vandentiekio tinklų**
Žymėjimas plane: **9V**
Statybos pradžios metai: **1990**
Statybos pabaigos metai: **1995**
Baigtumo procentas: **100 %**
Ilgis: **105.31 m**
Medžiaga: **Ketus**
Vandentiekio linijos reikšmė: **Skirstomoji (kvartalinė)**
Atkūrimo sąnaudos (statybos vertė): **10310 Eur**
Fizinio nusidėvėjimo procentas: **30 %**
Atkuriamoji vertė: **7212 Eur**
Atkūrimo sąnaudų (statybos vertės) ir atkuriamosios vertės nustatymo data: **2010-10-05**
Vidutinė rinkos vertė: **7212 Eur**
Vidutinės rinkos vertės nustatymo būdas: **Atkuriamoji vertė**
Vidutinės rinkos vertės nustatymo data: **2010-10-05**
Kadastro duomenų nustatymo data: **2010-10-05**

2.10. **Vandentiekio tinklai - Vandentiekio tinklai Klaipėda**
Aprašymas / pastabos: **Esantys Liepojos, Šiltnamių, Kretingos g.**
Unikalus daikto numeris: **4400-2093-5506**
Daikto pagrindinė naudojimo paskirtis: **Vandentiekio tinklų**
Žymėjimas plane: **10V**
Statybos pradžios metai: **1990**
Statybos pabaigos metai: **1995**
Baigtumo procentas: **100 %**
Ilgis: **378.04 m**
Medžiaga: **Ketus**
Vandentiekio linijos reikšmė: **Skirstomoji (kvartalinė)**
Atkūrimo sąnaudos (statybos vertė): **37071 Eur**
Fizinio nusidėvėjimo procentas: **30 %**
Atkuriamoji vertė: **25950 Eur**
Atkūrimo sąnaudų (statybos vertės) ir atkuriamosios vertės nustatymo data: **2010-10-05**
Vidutinė rinkos vertė: **25921 Eur**
Vidutinės rinkos vertės nustatymo būdas: **Atkuriamoji vertė**
Vidutinės rinkos vertės nustatymo data: **2010-10-05**
Kadastro duomenų nustatymo data: **2010-10-05**

2.11. **Vandentiekio tinklai - Vandentiekio tinklai Klaipėda**
Aprašymas / pastabos: **Esantys Kretingos g.**
Unikalus daikto numeris: **4400-2491-1439**
Daikto pagrindinė naudojimo paskirtis: **Vandentiekio tinklų**
Žymėjimas plane: **11V**
Statybos pradžios metai: **2012**
Statybos pabaigos metai: **2012**
Baigtumo procentas: **100 %**
Ilgis: **153.36 m**
Medžiaga: **Polietilenas**
Vandentiekio linijos reikšmė: **Skirstomoji (kvartalinė)**
Atkūrimo sąnaudos (statybos vertė): **6314 Eur**
Fizinio nusidėvėjimo procentas: **0 %**
Atkuriamoji vertė: **6314 Eur**
Atkūrimo sąnaudų (statybos vertės) ir atkuriamosios vertės nustatymo data: **2012-11-19**
Vidutinė rinkos vertė: **6314 Eur**
Vidutinės rinkos vertės nustatymo būdas: **Atkuriamoji vertė**
Vidutinės rinkos vertės nustatymo data: **2012-11-19**
Kadastro duomenų nustatymo data: **2012-11-19**

2.12. **Vandentiekio tinklai - Vandentiekio tinklai Klaipėda**
Aprašymas / pastabos: **Esantys Kretingos g. 86, 88, 92**
Unikalus daikto numeris: **4400-2491-1540**
Daikto pagrindinė naudojimo paskirtis: **Vandentiekio tinklų**
Žymėjimas plane: **12V**
Statybos pradžios metai: **2012**
Statybos pabaigos metai: **2012**
Baigtumo procentas: **100 %**
Ilgis: **47.81 m**
Medžiaga: **Polietilenas**

Vandentiekio linijos reikšmė: **Įvadinė**
Atkūrimo sąnaudos (statybos vertė): **1636 Eur**
Fizinio nusidėvėjimo procentas: **0 %**
Atkuriamoji vertė: **1636 Eur**
Atkūrimo sąnaudų (statybos vertės) ir atkuriamosios vertės nustatymo data: **2012-11-19**
Vidutinė rinkos vertė: **1636 Eur**
Vidutinės rinkos vertės nustatymo būdas: **Atkuriamoji vertė**
Vidutinės rinkos vertės nustatymo data: **2012-11-19**
Kadastro duomenų nustatymo data: **2012-11-19**

2.13. **Nuotekų šalinimo tinklai - Lietaus nuotekų tinklai Klaipėda**
Unikalus daikto numeris: **4400-2093-5331**
Daikto pagrindinė naudojimo paskirtis: **Nuotekų šalinimo tinklų**
Žymėjimas plane: **1L**
Statybos pradžios metai: **1990**
Statybos pabaigos metai: **1995**
Statinio kategorija: **Neypatingasis**
Baigtumo procentas: **100 %**
Ilgis: **265.68 m**
Medžiaga: **Betonas**
Nuotekų linijos reikšmė: **Skirstomoji (kvartalinė)**
Nuotekų linijos rūšis: **Renkamoji**
Atkūrimo sąnaudos (statybos vertė): **77700 Eur**
Fizinio nusidėvėjimo procentas: **75 %**
Atkuriamoji vertė: **19500 Eur**
Atkūrimo sąnaudų (statybos vertės) ir atkuriamosios vertės nustatymo data: **2022-06-09**
Vidutinė rinkos vertė: **19500 Eur**
Vidutinės rinkos vertės nustatymo būdas: **Atkuriamoji vertė**
Vidutinės rinkos vertės nustatymo data: **2022-06-09**
Kadastro duomenų nustatymo data: **2010-10-24**

2.14. **Nuotekų šalinimo tinklai - Lietaus nuotekų tinklai Klaipėda**
Unikalus daikto numeris: **4400-2093-5342**
Daikto pagrindinė naudojimo paskirtis: **Nuotekų šalinimo tinklų**
Žymėjimas plane: **2L**
Statybos pradžios metai: **1990**
Statybos pabaigos metai: **1995**
Statinio kategorija: **Neypatingasis**
Baigtumo procentas: **100 %**
Ilgis: **614.16 m**
Medžiaga: **Keramika**
Nuotekų linijos reikšmė: **Skirstomoji (kvartalinė)**
Nuotekų linijos rūšis: **Renkamoji**
Atkūrimo sąnaudos (statybos vertė): **143000 Eur**
Fizinio nusidėvėjimo procentas: **75 %**
Atkuriamoji vertė: **35800 Eur**
Atkūrimo sąnaudų (statybos vertės) ir atkuriamosios vertės nustatymo data: **2022-06-09**
Vidutinė rinkos vertė: **35800 Eur**
Vidutinės rinkos vertės nustatymo būdas: **Atkuriamoji vertė**
Vidutinės rinkos vertės nustatymo data: **2022-06-09**
Kadastro duomenų nustatymo data: **2010-10-24**

2.15. **Nuotekų šalinimo tinklai - Lietaus nuotekų tinklai Klaipėda**
Unikalus daikto numeris: **4400-2093-5353**
Daikto pagrindinė naudojimo paskirtis: **Nuotekų šalinimo tinklų**
Žymėjimas plane: **3L**
Statybos pradžios metai: **1990**
Statybos pabaigos metai: **1995**
Statinio kategorija: **Neypatingasis**
Baigtumo procentas: **100 %**
Ilgis: **140.24 m**
Medžiaga: **Betonas**
Nuotekų linijos reikšmė: **Skirstomoji (kvartalinė)**
Nuotekų linijos rūšis: **Renkamoji**
Atkūrimo sąnaudos (statybos vertė): **45800 Eur**
Fizinio nusidėvėjimo procentas: **75 %**
Atkuriamoji vertė: **11400 Eur**
Atkūrimo sąnaudų (statybos vertės) ir atkuriamosios vertės nustatymo data: **2022-06-09**
Vidutinė rinkos vertė: **11400 Eur**
Vidutinės rinkos vertės nustatymo būdas: **Atkuriamoji vertė**
Vidutinės rinkos vertės nustatymo data: **2022-06-09**
Kadastro duomenų nustatymo data: **2010-10-24**

2.16. **Nuotekų šalinimo tinklai - Lietaus nuotekų tinklai Klaipėda**
Unikalus daikto numeris: **4400-4381-4606**
Daikto pagrindinė naudojimo paskirtis: **Nuotekų šalinimo tinklų**
Žymėjimas plane: **4L**
Statybos pradžios metai: **1990**
Statybos pabaigos metai: **1995**
Statinio kategorija: **Neypatingasis**
Baigtumo procentas: **100 %**
Ilgis: **104.76 m**

Medžiaga: **Betonas**
Nuotekų linijos reikšmė: **Skirstomoji (kvartalinė)**
Nuotekų linijos rūšis: **Renkamoji**
Atkūrimo sąnaudos (statybos vertė): **34200 Eur**
Fizinio nusidėvėjimo procentas: **75 %**
Atkuriamoji vertė: **8550 Eur**
Atkūrimo sąnaudų (statybos vertės) ir atkuriamosios vertės nustatymo data: **2022-06-09**
Vidutinė rinkos vertė: **8550 Eur**
Vidutinės rinkos vertės nustatymo būdas: **Atkuriamoji vertė**
Vidutinės rinkos vertės nustatymo data: **2022-06-09**
Kadastro duomenų nustatymo data: **2016-10-24**

2.17. **Nuotekų šalinimo tinklai - Lietaus nuotekų tinklai Klaipėda**
Unikalus daikto numeris: **4400-4381-4593**
Daikto pagrindinė naudojimo paskirtis: **Nuotekų šalinimo tinklų**
Žymėjimas plane: **5L**
Statybos pradžios metai: **1990**
Statybos pabaigos metai: **1995**
Statinio kategorija: **Neypatingasis**
Baigtumo procentas: **100 %**
Ilgis: **141.42 m**
Medžiaga: **Betonas**
Nuotekų linijos reikšmė: **Skirstomoji (kvartalinė)**
Nuotekų linijos rūšis: **Renkamoji**
Atkūrimo sąnaudos (statybos vertė): **46100 Eur**
Fizinio nusidėvėjimo procentas: **75 %**
Atkuriamoji vertė: **11500 Eur**
Atkūrimo sąnaudų (statybos vertės) ir atkuriamosios vertės nustatymo data: **2022-06-09**
Vidutinė rinkos vertė: **11500 Eur**
Vidutinės rinkos vertės nustatymo būdas: **Atkuriamoji vertė**
Vidutinės rinkos vertės nustatymo data: **2022-06-09**
Kadastro duomenų nustatymo data: **2016-10-24**

2.18. **Nuotekų šalinimo tinklai - Buitinių nuotekų tinklai Klaipėda**
Aprašymas / pastabos: **Esantys Liepojos, Kretingos g.**
Unikalus daikto numeris: **4400-2093-5297**
Daikto pagrindinė naudojimo paskirtis: **Nuotekų šalinimo tinklų**
Žymėjimas plane: **1KF**
Statybos pradžios metai: **1990**
Statybos pabaigos metai: **1995**
Baigtumo procentas: **100 %**
Ilgis: **573.39 m**
Medžiaga: **Asbocementas**
Nuotekų linijos reikšmė: **Skirstomoji (kvartalinė)**
Nuotekų linijos rūšis: **Renkamoji**
Atkūrimo sąnaudos (statybos vertė): **49235 Eur**
Fizinio nusidėvėjimo procentas: **60 %**
Atkuriamoji vertė: **106551 Eur**
Atkūrimo sąnaudų (statybos vertės) ir atkuriamosios vertės nustatymo data: **2010-10-05**
Vidutinė rinkos vertė: **19665 Eur**
Vidutinės rinkos vertės nustatymo būdas: **Atkuriamoji vertė**
Vidutinės rinkos vertės nustatymo data: **2010-10-05**
Kadastro duomenų nustatymo data: **2010-10-05**

2.19. **Nuotekų šalinimo tinklai - Buitinių nuotekų tinklai Klaipėda**
Aprašymas / pastabos: **Esantys Liepojos, Kretingos g.**
Unikalus daikto numeris: **4400-2093-5316**
Daikto pagrindinė naudojimo paskirtis: **Nuotekų šalinimo tinklų**
Žymėjimas plane: **2KF**
Statybos pradžios metai: **1990**
Statybos pabaigos metai: **1995**
Baigtumo procentas: **100 %**
Ilgis: **678.38 m**
Medžiaga: **Asbocementas**
Nuotekų linijos reikšmė: **Skirstomoji (kvartalinė)**
Nuotekų linijos rūšis: **Renkamoji**
Atkūrimo sąnaudos (statybos vertė): **48077 Eur**
Atkuriamoji vertė: **19318 Eur**
Atkūrimo sąnaudų (statybos vertės) ir atkuriamosios vertės nustatymo data: **2010-10-05**
Vidutinė rinkos vertė: **19318 Eur**
Vidutinės rinkos vertės nustatymo būdas: **Atkuriamoji vertė**
Vidutinės rinkos vertės nustatymo data: **2010-10-05**
Kadastro duomenų nustatymo data: **2010-10-05**

2.20. **Nuotekų šalinimo tinklai - Buitinių nuotekų tinklai Klaipėda**
Aprašymas / pastabos: **Esantys Kretingos, Šiltnamių, Liepojos g.**
Unikalus daikto numeris: **4400-2093-5320**
Daikto pagrindinė naudojimo paskirtis: **Nuotekų šalinimo tinklų**
Žymėjimas plane: **3KF**
Statybos pradžios metai: **1990**
Statybos pabaigos metai: **1995**
Baigtumo procentas: **100 %**

Ilgis: **556.26 m**
Medžiaga: **Asbocementas**
Nuotekų linijos reikšmė: **Skirstomoji (kvartalinė)**
Nuotekų linijos rūšis: **Renkamoji**
Atkūrimo sąnaudos (statybos vertė): **57924 Eur**
Atkuriamoji vertė: **23343 Eur**
Atkūrimo sąnaudų (statybos vertės) ir atkuriamosios vertės nustatymo data: **2010-10-05**
Vidutinė rinkos vertė: **23343 Eur**
Vidutinės rinkos vertės nustatymo būdas: **Atkuriamoji vertė**
Vidutinės rinkos vertės nustatymo data: **2010-10-05**
Kadastro duomenų nustatymo data: **2010-10-05**

2.21. **Nuotekų šalinimo tinklai - Buitinių nuotekų tinklai Klaipėda**
Aprašymas / pastabos: **Esantys Kretingos g.**
Unikalus daikto numeris: **4400-2491-1606**
Daikto pagrindinė naudojimo paskirtis: **Nuotekų šalinimo tinklų**
Žymėjimas plane: **4KF**
Statybos pradžios metai: **2012**
Statybos pabaigos metai: **2012**
Baigtumo procentas: **100 %**
Ilgis: **190.22 m**
Medžiaga: **Polivinilchloridas**
Nuotekų linijos reikšmė: **Skirstomoji (kvartalinė)**
Nuotekų linijos rūšis: **Renkamoji**
Atkūrimo sąnaudos (statybos vertė): **8718 Eur**
Fizinio nusidėvėjimo procentas: **0 %**
Atkuriamoji vertė: **8718 Eur**
Atkūrimo sąnaudų (statybos vertės) ir atkuriamosios vertės nustatymo data: **2012-11-19**
Vidutinė rinkos vertė: **8718 Eur**
Vidutinės rinkos vertės nustatymo būdas: **Atkuriamoji vertė**
Vidutinės rinkos vertės nustatymo data: **2012-11-19**
Kadastro duomenų nustatymo data: **2012-11-19**

2.22. **Nuotekų šalinimo tinklai - Buitinių nuotekų tinklai Klaipėda**
Aprašymas / pastabos: **Esantys Kretingos g. 86, 88, 92**
Unikalus daikto numeris: **4400-2491-1450**
Daikto pagrindinė naudojimo paskirtis: **Nuotekų šalinimo tinklų**
Žymėjimas plane: **5KF**
Statybos pradžios metai: **2012**
Statybos pabaigos metai: **2012**
Baigtumo procentas: **100 %**
Ilgis: **41.02 m**
Medžiaga: **Polivinilchloridas**
Nuotekų linijos reikšmė: **Išvadinė**
Nuotekų linijos rūšis: **Renkamoji**
Atkūrimo sąnaudos (statybos vertė): **1880 Eur**
Fizinio nusidėvėjimo procentas: **0 %**
Atkuriamoji vertė: **1880 Eur**
Atkūrimo sąnaudų (statybos vertės) ir atkuriamosios vertės nustatymo data: **2012-11-19**
Vidutinė rinkos vertė: **1880 Eur**
Vidutinės rinkos vertės nustatymo būdas: **Atkuriamoji vertė**
Vidutinės rinkos vertės nustatymo data: **2012-11-19**
Kadastro duomenų nustatymo data: **2012-11-19**

3. Daikto priklausiniai iš kito registro: įrašų nėra

4. Nuosavybė:

4.1. **Nuosavybės teisė**
Savininkas: **Akcinė bendrovė "KLAIPĖDOS VANDUO", a.k. 140089260**
Daiktas: **nuotekų šalinimo tinklai Nr. 4400-2093-5331, aprašyti p. 2.13.**
nuotekų šalinimo tinklai Nr. 4400-2093-5342, aprašyti p. 2.14.
nuotekų šalinimo tinklai Nr. 4400-2093-5353, aprašyti p. 2.15.
nuotekų šalinimo tinklai Nr. 4400-4381-4593, aprašyti p. 2.17.
nuotekų šalinimo tinklai Nr. 4400-4381-4606, aprašyti p. 2.16.
Įregistravimo pagrindas: **2022-06-21 Akcijų pasirašymo sutartis Nr. 5927**
Įrašas galioja: **Nuo 2022-07-04**

4.2. **Nuosavybės teisė**
Savininkas: **Akcinė bendrovė "KLAIPĖDOS VANDUO", a.k. 140089260**
Daiktas: **vandentiekio tinklai Nr. 4400-2491-1439, aprašyti p. 2.11.**
vandentiekio tinklai Nr. 4400-2491-1540, aprašyti p. 2.12.
nuotekų šalinimo tinklai Nr. 4400-2491-1450, aprašyti p. 2.22.
nuotekų šalinimo tinklai Nr. 4400-2491-1606, aprašyti p. 2.21.
Įregistravimo pagrindas: **2012-12-14 Deklaracija apie statybos užbaigimą Nr. 2012/V-ADM.16-32**
Įrašas galioja: **Nuo 2013-02-04**

4.3. **Nuosavybės teisė**
Savininkas: **Akcinė bendrovė "KLAIPĖDOS VANDUO", a.k. 140089260**
Daiktas: **vandentiekio tinklai Nr. 4400-2093-5364, aprašyti p. 2.1.**
vandentiekio tinklai Nr. 4400-2093-5397, aprašyti p. 2.2.
vandentiekio tinklai Nr. 4400-2093-5404, aprašyti p. 2.3.
vandentiekio tinklai Nr. 4400-2093-5418, aprašyti p. 2.4.
vandentiekio tinklai Nr. 4400-2093-5431, aprašyti p. 2.6.
vandentiekio tinklai Nr. 4400-2093-5442, aprašyti p. 2.5.
vandentiekio tinklai Nr. 4400-2093-5475, aprašyti p. 2.7.

vandentiekio tinklai Nr. 4400-2093-5486, aprašyti p. 2.8.
vandentiekio tinklai Nr. 4400-2093-5497, aprašyti p. 2.9.
vandentiekio tinklai Nr. 4400-2093-5506, aprašyti p. 2.10.
nuotekų šalinimo tinklai Nr. 4400-2093-5297, aprašyti p. 2.18.
nuotekų šalinimo tinklai Nr. 4400-2093-5316, aprašyti p. 2.19.
nuotekų šalinimo tinklai Nr. 4400-2093-5320, aprašyti p. 2.20.
Įregistravimo pagrindas: **2011-07-11 Pripažinimo tinkamu naudoti aktas**
Įrašas galioja: **Nuo 2011-07-29**

5. Valstybės ir savivaldybių žemės patikėjimo teisė: įrašų nėra

6. Kitos daiktinės teisės: įrašų nėra

7. Juridiniai faktai: įrašų nėra

8. Žymos: įrašų nėra

9. Teritorijos, kuriose taikomos SŽNS, įrašytos į NTK kadastro duomenų byloje įrašytų duomenų pagrindu: įrašų nėra

10. Daikto registravimas ir kadastro žymos:

10.1. **Suformuotas naujas (daikto registravimas)**
Daiktas: **nuotekų šalinimo tinklai Nr. 4400-2093-5331, aprašyti p. 2.13.**
nuotekų šalinimo tinklai Nr. 4400-2093-5342, aprašyti p. 2.14.
nuotekų šalinimo tinklai Nr. 4400-2093-5353, aprašyti p. 2.15.
nuotekų šalinimo tinklai Nr. 4400-4381-4593, aprašyti p. 2.17.
nuotekų šalinimo tinklai Nr. 4400-4381-4606, aprašyti p. 2.16.
Įregistravimo pagrindas: **2016-10-24 Nekilnojamojo daikto kadastro duomenų byla**
2017-03-29 Perdavimo - priėmimo aktas Nr. (48-1)-407k
Įrašas galioja: **Nuo 2017-04-13**

10.2. **Kadastrinius matavimus atliko (kadastro žyma)**
ASTA GELŽINYTĖ
Daiktas: **nuotekų šalinimo tinklai Nr. 4400-2093-5331, aprašyti p. 2.13.**
nuotekų šalinimo tinklai Nr. 4400-2093-5342, aprašyti p. 2.14.
nuotekų šalinimo tinklai Nr. 4400-2093-5353, aprašyti p. 2.15.
nuotekų šalinimo tinklai Nr. 4400-4381-4593, aprašyti p. 2.17.
nuotekų šalinimo tinklai Nr. 4400-4381-4606, aprašyti p. 2.16.
Įregistravimo pagrindas: **2013-02-04 Kvalifikacijos pažymėjimas Nr. 2M-M-1856**
2016-10-24 Nekilnojamojo daikto kadastro duomenų byla
Įrašas galioja: **Nuo 2017-04-13**

10.3. **Kadastrinius matavimus atliko (kadastro žyma)**
Valstybės įmonės Registrų centro Klaipėdos filialas, a.k. 140042759
Daiktas: **vandentiekio tinklai Nr. 4400-2491-1439, aprašyti p. 2.11.**
vandentiekio tinklai Nr. 4400-2491-1540, aprašyti p. 2.12.
nuotekų šalinimo tinklai Nr. 4400-2491-1450, aprašyti p. 2.22.
nuotekų šalinimo tinklai Nr. 4400-2491-1606, aprašyti p. 2.21.
Įregistravimo pagrindas: **2012-11-19 Nekilnojamojo daikto kadastro duomenų byla**
Kvalifikacijos pažymėjimas Nr. 2M-M-359
Įrašas galioja: **Nuo 2013-01-29**

10.4. **Suformuotas naujas (daikto registravimas)**
Daiktas: **vandentiekio tinklai Nr. 4400-2491-1439, aprašyti p. 2.11.**
vandentiekio tinklai Nr. 4400-2491-1540, aprašyti p. 2.12.
nuotekų šalinimo tinklai Nr. 4400-2491-1450, aprašyti p. 2.22.
nuotekų šalinimo tinklai Nr. 4400-2491-1606, aprašyti p. 2.21.
Įregistravimo pagrindas: **2012-11-19 Nekilnojamojo daikto kadastro duomenų byla**
2012-12-14 Deklaracija apie statybos užbaigimą Nr. 2012/V-ADM.16-32
Įrašas galioja: **Nuo 2013-01-29**

10.5. **Kadastrinius matavimus atliko (kadastro žyma)**
UAB "INŽINERINIAI TYRINĖJIMAI" Klaipėdos filialas, a.k. 140521880
Daiktas: **vandentiekio tinklai Nr. 4400-2093-5364, aprašyti p. 2.1.**
vandentiekio tinklai Nr. 4400-2093-5397, aprašyti p. 2.2.
vandentiekio tinklai Nr. 4400-2093-5404, aprašyti p. 2.3.
vandentiekio tinklai Nr. 4400-2093-5418, aprašyti p. 2.4.
vandentiekio tinklai Nr. 4400-2093-5431, aprašyti p. 2.6.
vandentiekio tinklai Nr. 4400-2093-5442, aprašyti p. 2.5.
vandentiekio tinklai Nr. 4400-2093-5475, aprašyti p. 2.7.
vandentiekio tinklai Nr. 4400-2093-5486, aprašyti p. 2.8.
vandentiekio tinklai Nr. 4400-2093-5497, aprašyti p. 2.9.
vandentiekio tinklai Nr. 4400-2093-5506, aprašyti p. 2.10.
nuotekų šalinimo tinklai Nr. 4400-2093-5297, aprašyti p. 2.18.
nuotekų šalinimo tinklai Nr. 4400-2093-5316, aprašyti p. 2.19.
nuotekų šalinimo tinklai Nr. 4400-2093-5320, aprašyti p. 2.20.
Įregistravimo pagrindas: **2010-10-05 Nekilnojamojo daikto kadastro duomenų byla**
Kvalifikacijos pažymėjimas Nr. 2M-M-685
Licencija Nr. G-733-(314)
Įrašas galioja: **Nuo 2011-07-28**

10.6. **Suformuotas naujas (daikto registravimas)**
Daiktas: **vandentiekio tinklai Nr. 4400-2093-5364, aprašyti p. 2.1.**
vandentiekio tinklai Nr. 4400-2093-5397, aprašyti p. 2.2.
vandentiekio tinklai Nr. 4400-2093-5404, aprašyti p. 2.3.
vandentiekio tinklai Nr. 4400-2093-5418, aprašyti p. 2.4.
vandentiekio tinklai Nr. 4400-2093-5431, aprašyti p. 2.6.
vandentiekio tinklai Nr. 4400-2093-5442, aprašyti p. 2.5.
vandentiekio tinklai Nr. 4400-2093-5475, aprašyti p. 2.7.
vandentiekio tinklai Nr. 4400-2093-5486, aprašyti p. 2.8.
vandentiekio tinklai Nr. 4400-2093-5497, aprašyti p. 2.9.

vandentiekio tinklai Nr. 4400-2093-5506, aprašyti p. 2.10.
nuotekų šalinimo tinklai Nr. 4400-2093-5297, aprašyti p. 2.18.
nuotekų šalinimo tinklai Nr. 4400-2093-5316, aprašyti p. 2.19.
nuotekų šalinimo tinklai Nr. 4400-2093-5320, aprašyti p. 2.20.
Įregistravimo pagrindas: **2010-10-05 Nekilnojamojo daikto kadastro duomenų byla**
Įrašas galioja: **Nuo 2011-07-28**

11. Duomenys apie įregistruotas teritorijas, kuriose taikomos specialiosios žemės naudojimo sąlygos: įrašų nėra

12. Registro pastabos ir nuorodos: įrašų nėra

13. Kita informacija: įrašų nėra

14. Informacija apie duomenų sandoriui tikslinimą: įrašų nėra

Dokumentą atspausdino AUKSĖ STANIONYTĖ

VALSTYBĖS ĮMONĖ REGISTRŲ CENTRAS
Lvivo g. 25-101, 09320 Vilnius, tel. (8 5) 2688 262, el. p. info@registrucentras.lt
Duomenys kaupiami ir saugomi Juridinių asmenų registre, kodas 124110246

NEKILNOJAMOJO TURTO REGISTRO DUOMENŲ BAZĖS IŠRAŠAS

2023-10-12 09:10:51

1. Nekilnojamojo turto registre įregistruotas turtas:

Registro Nr.: **44/1387090**
Registro tipas: **Statiniai**
Sudarymo data: **2010-10-05**
Klaipėda

2. Nekilnojamieji daiktai:

2.1. **Vandentiekio tinklai - Vandentiekio tinklai**
Klaipėda
Aprašymas / pastabos: **Esantys Liepojos g.**
Unikalus daikto numeris: **4400-2093-5364**
Daikto pagrindinė naudojimo paskirtis: **Vandentiekio tinklų**
Žymėjimas plane: **1V**
Statybos pradžios metai: **1990**
Statybos pabaigos metai: **1995**
Baigtumo procentas: **100 %**
Ilgis: **46.78 m**
Medžiaga: **Ketus**
Vandentiekio linijos reikšmė: **Skirstomoji (kvartalinė)**
Atkūrimo sąnaudos (statybos vertė): **4547 Eur**
Fizinio nusidėvėjimo procentas: **30 %**
Atkuriamoji vertė: **3186 Eur**
Atkūrimo sąnaudų (statybos vertės) ir atkuriamosios vertės nustatymo data: **2010-10-05**
Vidutinė rinkos vertė: **3186 Eur**
Vidutinės rinkos vertės nustatymo būdas: **Atkuriamoji vertė**
Vidutinės rinkos vertės nustatymo data: **2010-10-05**
Kadastro duomenų nustatymo data: **2010-10-05**

2.2. **Vandentiekio tinklai - Vandentiekio tinklai**
Klaipėda
Aprašymas / pastabos: **Esantys Liepojos g.**
Unikalus daikto numeris: **4400-2093-5397**
Daikto pagrindinė naudojimo paskirtis: **Vandentiekio tinklų**
Žymėjimas plane: **2V**
Statybos pradžios metai: **1990**
Statybos pabaigos metai: **1995**
Baigtumo procentas: **100 %**
Ilgis: **34.31 m**
Medžiaga: **Ketus**
Vandentiekio linijos reikšmė: **Skirstomoji (kvartalinė)**
Atkūrimo sąnaudos (statybos vertė): **3360 Eur**
Fizinio nusidėvėjimo procentas: **30 %**
Atkuriamoji vertė: **2352 Eur**
Atkūrimo sąnaudų (statybos vertės) ir atkuriamosios vertės nustatymo data: **2010-10-05**
Vidutinė rinkos vertė: **2352 Eur**
Vidutinės rinkos vertės nustatymo būdas: **Atkuriamoji vertė**
Vidutinės rinkos vertės nustatymo data: **2010-10-05**
Kadastro duomenų nustatymo data: **2010-10-05**

2.3. **Vandentiekio tinklai - Vandentiekio tinklai**
Klaipėda
Aprašymas / pastabos: **Esantys Liepojos, Kretingos g.**
Unikalus daikto numeris: **4400-2093-5404**
Daikto pagrindinė naudojimo paskirtis: **Vandentiekio tinklų**
Žymėjimas plane: **3V**
Statybos pradžios metai: **1990**
Statybos pabaigos metai: **1995**
Baigtumo procentas: **100 %**
Ilgis: **314.43 m**
Medžiaga: **Ketus**
Vandentiekio linijos reikšmė: **Skirstomoji (kvartalinė)**
Atkūrimo sąnaudos (statybos vertė): **30410 Eur**
Fizinio nusidėvėjimo procentas: **30 %**
Atkuriamoji vertė: **21287 Eur**
Atkūrimo sąnaudų (statybos vertės) ir atkuriamosios vertės nustatymo data: **2010-10-05**
Vidutinė rinkos vertė: **21287 Eur**
Vidutinės rinkos vertės nustatymo būdas: **Atkuriamoji vertė**
Vidutinės rinkos vertės nustatymo data: **2010-10-05**
Kadastro duomenų nustatymo data: **2010-10-05**

2.4. **Vandentiekio tinklai - Vandentiekio tinklai**
Klaipėda
Aprašymas / pastabos: **Esantys Liepojos, Kretingos g.**
Unikalus daikto numeris: **4400-2093-5418**
Daikto pagrindinė naudojimo paskirtis: **Vandentiekio tinklų**
Žymėjimas plane: **4V**

Statybos pradžios metai: **1990**
Statybos pabaigos metai: **1995**
Baigtumo procentas: **100 %**
Ilgis: **297.45 m**
Medžiaga: **Ketus**
Vandentiekio linijos reikšmė: **Skirstomoji (kvartalinė)**
Atkūrimo sąnaudos (statybos vertė): **28557 Eur**
Fizinio nusidėvėjimo procentas: **30 %**
Atkuriamoji vertė: **19984 Eur**
Atkūrimo sąnaudų (statybos vertės) ir atkuriamosios vertės nustatymo data: **2010-10-05**
Vidutinė rinkos vertė: **19984 Eur**
Vidutinės rinkos vertės nustatymo būdas: **Atkuriamoji vertė**
Vidutinės rinkos vertės nustatymo data: **2010-10-05**
Kadastro duomenų nustatymo data: **2010-10-05**

2.5. **Vandentiekio tinklai - Vandentiekio tinklai Klaipėda**
Aprašymas / pastabos: **Esantys Liepojos, Kretingos g.**
Unikalus daikto numeris: **4400-2093-5442**
Daikto pagrindinė naudojimo paskirtis: **Vandentiekio tinklų**
Žymėjimas plane: **5V**
Statybos pradžios metai: **1990**
Statybos pabaigos metai: **1995**
Baigtumo procentas: **100 %**
Ilgis: **198.07 m**
Medžiaga: **Ketus**
Vandentiekio linijos reikšmė: **Skirstomoji (kvartalinė)**
Atkūrimo sąnaudos (statybos vertė): **17841 Eur**
Atkuriamoji vertė: **11759 Eur**
Atkūrimo sąnaudų (statybos vertės) ir atkuriamosios vertės nustatymo data: **2010-10-05**
Vidutinė rinkos vertė: **11759 Eur**
Vidutinės rinkos vertės nustatymo būdas: **Atkuriamoji vertė**
Vidutinės rinkos vertės nustatymo data: **2010-10-05**
Kadastro duomenų nustatymo data: **2010-10-05**

2.6. **Vandentiekio tinklai - Vandentiekio tinklai Klaipėda**
Aprašymas / pastabos: **Esantys Liepojos g.**
Unikalus daikto numeris: **4400-2093-5431**
Daikto pagrindinė naudojimo paskirtis: **Vandentiekio tinklų**
Žymėjimas plane: **6V**
Statybos pradžios metai: **1990**
Statybos pabaigos metai: **1995**
Baigtumo procentas: **100 %**
Ilgis: **57.04 m**
Medžiaga: **Ketus**
Vandentiekio linijos reikšmė: **Skirstomoji (kvartalinė)**
Atkūrimo sąnaudos (statybos vertė): **5590 Eur**
Fizinio nusidėvėjimo procentas: **30 %**
Atkuriamoji vertė: **3910 Eur**
Atkūrimo sąnaudų (statybos vertės) ir atkuriamosios vertės nustatymo data: **2010-10-05**
Vidutinė rinkos vertė: **3910 Eur**
Vidutinės rinkos vertės nustatymo būdas: **Atkuriamoji vertė**
Vidutinės rinkos vertės nustatymo data: **2010-10-05**
Kadastro duomenų nustatymo data: **2010-10-05**

2.7. **Vandentiekio tinklai - Vandentiekio tinklai Klaipėda**
Aprašymas / pastabos: **Esantys Liepojos g.**
Unikalus daikto numeris: **4400-2093-5475**
Daikto pagrindinė naudojimo paskirtis: **Vandentiekio tinklų**
Žymėjimas plane: **7V**
Statybos pradžios metai: **1990**
Statybos pabaigos metai: **1995**
Baigtumo procentas: **100 %**
Ilgis: **53.01 m**
Medžiaga: **Ketus**
Vandentiekio linijos reikšmė: **Skirstomoji (kvartalinė)**
Atkūrimo sąnaudos (statybos vertė): **5184 Eur**
Fizinio nusidėvėjimo procentas: **30 %**
Atkuriamoji vertė: **3620 Eur**
Atkūrimo sąnaudų (statybos vertės) ir atkuriamosios vertės nustatymo data: **2010-10-05**
Vidutinė rinkos vertė: **3620 Eur**
Vidutinės rinkos vertės nustatymo būdas: **Atkuriamoji vertė**
Vidutinės rinkos vertės nustatymo data: **2010-10-05**
Kadastro duomenų nustatymo data: **2010-10-05**

2.8. **Vandentiekio tinklai - Vandentiekio tinklai Klaipėda**
Aprašymas / pastabos: **Esantys Liepojos g.**
Unikalus daikto numeris: **4400-2093-5486**
Daikto pagrindinė naudojimo paskirtis: **Vandentiekio tinklų**
Žymėjimas plane: **8V**
Statybos pradžios metai: **1990**
Statybos pabaigos metai: **1995**
Baigtumo procentas: **100 %**

Ilgis: **47.91 m**
Medžiaga: **Ketus**
Vandentiekio linijos reikšmė: **Skirstomoji (kvartalinė)**
Atkūrimo sąnaudos (statybos vertė): **4692 Eur**
Fizinio nusidėvėjimo procentas: **30 %**
Atkuriamoji vertė: **3273 Eur**
Atkūrimo sąnaudų (statybos vertės) ir atkuriamosios vertės nustatymo data: **2010-10-05**
Vidutinė rinkos vertė: **3273 Eur**
Vidutinės rinkos vertės nustatymo būdas: **Atkuriamoji vertė**
Vidutinės rinkos vertės nustatymo data: **2010-10-05**
Kadastro duomenų nustatymo data: **2010-10-05**

2.9. **Vandentiekio tinklai - Vandentiekio tinklai Klaipėda**
Aprašymas / pastabos: **Esantys Liepojos g.**
Unikalus daikto numeris: **4400-2093-5497**
Daikto pagrindinė naudojimo paskirtis: **Vandentiekio tinklų**
Žymėjimas plane: **9V**
Statybos pradžios metai: **1990**
Statybos pabaigos metai: **1995**
Baigtumo procentas: **100 %**
Ilgis: **105.31 m**
Medžiaga: **Ketus**
Vandentiekio linijos reikšmė: **Skirstomoji (kvartalinė)**
Atkūrimo sąnaudos (statybos vertė): **10310 Eur**
Fizinio nusidėvėjimo procentas: **30 %**
Atkuriamoji vertė: **7212 Eur**
Atkūrimo sąnaudų (statybos vertės) ir atkuriamosios vertės nustatymo data: **2010-10-05**
Vidutinė rinkos vertė: **7212 Eur**
Vidutinės rinkos vertės nustatymo būdas: **Atkuriamoji vertė**
Vidutinės rinkos vertės nustatymo data: **2010-10-05**
Kadastro duomenų nustatymo data: **2010-10-05**

2.10. **Vandentiekio tinklai - Vandentiekio tinklai Klaipėda**
Aprašymas / pastabos: **Esantys Liepojos, Šiltnamių, Kretingos g.**
Unikalus daikto numeris: **4400-2093-5506**
Daikto pagrindinė naudojimo paskirtis: **Vandentiekio tinklų**
Žymėjimas plane: **10V**
Statybos pradžios metai: **1990**
Statybos pabaigos metai: **1995**
Baigtumo procentas: **100 %**
Ilgis: **378.04 m**
Medžiaga: **Ketus**
Vandentiekio linijos reikšmė: **Skirstomoji (kvartalinė)**
Atkūrimo sąnaudos (statybos vertė): **37071 Eur**
Fizinio nusidėvėjimo procentas: **30 %**
Atkuriamoji vertė: **25950 Eur**
Atkūrimo sąnaudų (statybos vertės) ir atkuriamosios vertės nustatymo data: **2010-10-05**
Vidutinė rinkos vertė: **25921 Eur**
Vidutinės rinkos vertės nustatymo būdas: **Atkuriamoji vertė**
Vidutinės rinkos vertės nustatymo data: **2010-10-05**
Kadastro duomenų nustatymo data: **2010-10-05**

2.11. **Vandentiekio tinklai - Vandentiekio tinklai Klaipėda**
Aprašymas / pastabos: **Esantys Kretingos g.**
Unikalus daikto numeris: **4400-2491-1439**
Daikto pagrindinė naudojimo paskirtis: **Vandentiekio tinklų**
Žymėjimas plane: **11V**
Statybos pradžios metai: **2012**
Statybos pabaigos metai: **2012**
Baigtumo procentas: **100 %**
Ilgis: **153.36 m**
Medžiaga: **Polietilenas**
Vandentiekio linijos reikšmė: **Skirstomoji (kvartalinė)**
Atkūrimo sąnaudos (statybos vertė): **6314 Eur**
Fizinio nusidėvėjimo procentas: **0 %**
Atkuriamoji vertė: **6314 Eur**
Atkūrimo sąnaudų (statybos vertės) ir atkuriamosios vertės nustatymo data: **2012-11-19**
Vidutinė rinkos vertė: **6314 Eur**
Vidutinės rinkos vertės nustatymo būdas: **Atkuriamoji vertė**
Vidutinės rinkos vertės nustatymo data: **2012-11-19**
Kadastro duomenų nustatymo data: **2012-11-19**

2.12. **Vandentiekio tinklai - Vandentiekio tinklai Klaipėda**
Aprašymas / pastabos: **Esantys Kretingos g. 86, 88, 92**
Unikalus daikto numeris: **4400-2491-1540**
Daikto pagrindinė naudojimo paskirtis: **Vandentiekio tinklų**
Žymėjimas plane: **12V**
Statybos pradžios metai: **2012**
Statybos pabaigos metai: **2012**
Baigtumo procentas: **100 %**
Ilgis: **47.81 m**
Medžiaga: **Polietilenas**

Vandentiekio linijos reikšmė: **Įvadinė**
Atkūrimo sąnaudos (statybos vertė): **1636 Eur**
Fizinio nusidėvėjimo procentas: **0 %**
Atkuriamoji vertė: **1636 Eur**
Atkūrimo sąnaudų (statybos vertės) ir atkuriamosios vertės nustatymo data: **2012-11-19**
Vidutinė rinkos vertė: **1636 Eur**
Vidutinės rinkos vertės nustatymo būdas: **Atkuriamoji vertė**
Vidutinės rinkos vertės nustatymo data: **2012-11-19**
Kadastro duomenų nustatymo data: **2012-11-19**

2.13. **Nuotekų šalinimo tinklai - Lietaus nuotekų tinklai Klaipėda**
Unikalus daikto numeris: **4400-2093-5331**
Daikto pagrindinė naudojimo paskirtis: **Nuotekų šalinimo tinklų**
Žymėjimas plane: **1L**
Statybos pradžios metai: **1990**
Statybos pabaigos metai: **1995**
Statinio kategorija: **Neypatingasis**
Baigtumo procentas: **100 %**
Ilgis: **265.68 m**
Medžiaga: **Betonas**
Nuotekų linijos reikšmė: **Skirstomoji (kvartalinė)**
Nuotekų linijos rūšis: **Renkamoji**
Atkūrimo sąnaudos (statybos vertė): **77700 Eur**
Fizinio nusidėvėjimo procentas: **75 %**
Atkuriamoji vertė: **19500 Eur**
Atkūrimo sąnaudų (statybos vertės) ir atkuriamosios vertės nustatymo data: **2022-06-09**
Vidutinė rinkos vertė: **19500 Eur**
Vidutinės rinkos vertės nustatymo būdas: **Atkuriamoji vertė**
Vidutinės rinkos vertės nustatymo data: **2022-06-09**
Kadastro duomenų nustatymo data: **2010-10-24**

2.14. **Nuotekų šalinimo tinklai - Lietaus nuotekų tinklai Klaipėda**
Unikalus daikto numeris: **4400-2093-5342**
Daikto pagrindinė naudojimo paskirtis: **Nuotekų šalinimo tinklų**
Žymėjimas plane: **2L**
Statybos pradžios metai: **1990**
Statybos pabaigos metai: **1995**
Statinio kategorija: **Neypatingasis**
Baigtumo procentas: **100 %**
Ilgis: **614.16 m**
Medžiaga: **Keramika**
Nuotekų linijos reikšmė: **Skirstomoji (kvartalinė)**
Nuotekų linijos rūšis: **Renkamoji**
Atkūrimo sąnaudos (statybos vertė): **143000 Eur**
Fizinio nusidėvėjimo procentas: **75 %**
Atkuriamoji vertė: **35800 Eur**
Atkūrimo sąnaudų (statybos vertės) ir atkuriamosios vertės nustatymo data: **2022-06-09**
Vidutinė rinkos vertė: **35800 Eur**
Vidutinės rinkos vertės nustatymo būdas: **Atkuriamoji vertė**
Vidutinės rinkos vertės nustatymo data: **2022-06-09**
Kadastro duomenų nustatymo data: **2010-10-24**

2.15. **Nuotekų šalinimo tinklai - Lietaus nuotekų tinklai Klaipėda**
Unikalus daikto numeris: **4400-2093-5353**
Daikto pagrindinė naudojimo paskirtis: **Nuotekų šalinimo tinklų**
Žymėjimas plane: **3L**
Statybos pradžios metai: **1990**
Statybos pabaigos metai: **1995**
Statinio kategorija: **Neypatingasis**
Baigtumo procentas: **100 %**
Ilgis: **140.24 m**
Medžiaga: **Betonas**
Nuotekų linijos reikšmė: **Skirstomoji (kvartalinė)**
Nuotekų linijos rūšis: **Renkamoji**
Atkūrimo sąnaudos (statybos vertė): **45800 Eur**
Fizinio nusidėvėjimo procentas: **75 %**
Atkuriamoji vertė: **11400 Eur**
Atkūrimo sąnaudų (statybos vertės) ir atkuriamosios vertės nustatymo data: **2022-06-09**
Vidutinė rinkos vertė: **11400 Eur**
Vidutinės rinkos vertės nustatymo būdas: **Atkuriamoji vertė**
Vidutinės rinkos vertės nustatymo data: **2022-06-09**
Kadastro duomenų nustatymo data: **2010-10-24**

2.16. **Nuotekų šalinimo tinklai - Lietaus nuotekų tinklai Klaipėda**
Unikalus daikto numeris: **4400-4381-4606**
Daikto pagrindinė naudojimo paskirtis: **Nuotekų šalinimo tinklų**
Žymėjimas plane: **4L**
Statybos pradžios metai: **1990**
Statybos pabaigos metai: **1995**
Statinio kategorija: **Neypatingasis**
Baigtumo procentas: **100 %**
Ilgis: **104.76 m**

Medžiaga: **Betonas**
Nuotekų linijos reikšmė: **Skirstomoji (kvartalinė)**
Nuotekų linijos rūšis: **Renkamoji**
Atkūrimo sąnaudos (statybos vertė): **34200 Eur**
Fizinio nusidėvėjimo procentas: **75 %**
Atkuriamoji vertė: **8550 Eur**
Atkūrimo sąnaudų (statybos vertės) ir atkuriamosios vertės nustatymo data: **2022-06-09**
Vidutinė rinkos vertė: **8550 Eur**
Vidutinės rinkos vertės nustatymo būdas: **Atkuriamoji vertė**
Vidutinės rinkos vertės nustatymo data: **2022-06-09**
Kadastro duomenų nustatymo data: **2016-10-24**

2.17. **Nuotekų šalinimo tinklai - Lietaus nuotekų tinklai Klaipėda**
Unikalus daikto numeris: **4400-4381-4593**
Daikto pagrindinė naudojimo paskirtis: **Nuotekų šalinimo tinklų**
Žymėjimas plane: **5L**
Statybos pradžios metai: **1990**
Statybos pabaigos metai: **1995**
Statinio kategorija: **Neypatingasis**
Baigtumo procentas: **100 %**
Ilgis: **141.42 m**
Medžiaga: **Betonas**
Nuotekų linijos reikšmė: **Skirstomoji (kvartalinė)**
Nuotekų linijos rūšis: **Renkamoji**
Atkūrimo sąnaudos (statybos vertė): **46100 Eur**
Fizinio nusidėvėjimo procentas: **75 %**
Atkuriamoji vertė: **11500 Eur**
Atkūrimo sąnaudų (statybos vertės) ir atkuriamosios vertės nustatymo data: **2022-06-09**
Vidutinė rinkos vertė: **11500 Eur**
Vidutinės rinkos vertės nustatymo būdas: **Atkuriamoji vertė**
Vidutinės rinkos vertės nustatymo data: **2022-06-09**
Kadastro duomenų nustatymo data: **2016-10-24**

2.18. **Nuotekų šalinimo tinklai - Buitinių nuotekų tinklai Klaipėda**
Aprašymas / pastabos: **Esantys Liepojos, Kretingos g.**
Unikalus daikto numeris: **4400-2093-5297**
Daikto pagrindinė naudojimo paskirtis: **Nuotekų šalinimo tinklų**
Žymėjimas plane: **1KF**
Statybos pradžios metai: **1990**
Statybos pabaigos metai: **1995**
Baigtumo procentas: **100 %**
Ilgis: **573.39 m**
Medžiaga: **Asbocementas**
Nuotekų linijos reikšmė: **Skirstomoji (kvartalinė)**
Nuotekų linijos rūšis: **Renkamoji**
Atkūrimo sąnaudos (statybos vertė): **49235 Eur**
Fizinio nusidėvėjimo procentas: **60 %**
Atkuriamoji vertė: **106551 Eur**
Atkūrimo sąnaudų (statybos vertės) ir atkuriamosios vertės nustatymo data: **2010-10-05**
Vidutinė rinkos vertė: **19665 Eur**
Vidutinės rinkos vertės nustatymo būdas: **Atkuriamoji vertė**
Vidutinės rinkos vertės nustatymo data: **2010-10-05**
Kadastro duomenų nustatymo data: **2010-10-05**

2.19. **Nuotekų šalinimo tinklai - Buitinių nuotekų tinklai Klaipėda**
Aprašymas / pastabos: **Esantys Liepojos, Kretingos g.**
Unikalus daikto numeris: **4400-2093-5316**
Daikto pagrindinė naudojimo paskirtis: **Nuotekų šalinimo tinklų**
Žymėjimas plane: **2KF**
Statybos pradžios metai: **1990**
Statybos pabaigos metai: **1995**
Baigtumo procentas: **100 %**
Ilgis: **678.38 m**
Medžiaga: **Asbocementas**
Nuotekų linijos reikšmė: **Skirstomoji (kvartalinė)**
Nuotekų linijos rūšis: **Renkamoji**
Atkūrimo sąnaudos (statybos vertė): **48077 Eur**
Atkuriamoji vertė: **19318 Eur**
Atkūrimo sąnaudų (statybos vertės) ir atkuriamosios vertės nustatymo data: **2010-10-05**
Vidutinė rinkos vertė: **19318 Eur**
Vidutinės rinkos vertės nustatymo būdas: **Atkuriamoji vertė**
Vidutinės rinkos vertės nustatymo data: **2010-10-05**
Kadastro duomenų nustatymo data: **2010-10-05**

2.20. **Nuotekų šalinimo tinklai - Buitinių nuotekų tinklai Klaipėda**
Aprašymas / pastabos: **Esantys Kretingos, Šiltnamių, Liepojos g.**
Unikalus daikto numeris: **4400-2093-5320**
Daikto pagrindinė naudojimo paskirtis: **Nuotekų šalinimo tinklų**
Žymėjimas plane: **3KF**
Statybos pradžios metai: **1990**
Statybos pabaigos metai: **1995**
Baigtumo procentas: **100 %**

Ilgis: **556.26 m**
Medžiaga: **Asbocementas**
Nuotekų linijos reikšmė: **Skirstomoji (kvartalinė)**
Nuotekų linijos rūšis: **Renkamoji**
Atkūrimo sąnaudos (statybos vertė): **57924 Eur**
Atkuriamoji vertė: **23343 Eur**
Atkūrimo sąnaudų (statybos vertės) ir atkuriamosios vertės nustatymo data: **2010-10-05**
Vidutinė rinkos vertė: **23343 Eur**
Vidutinės rinkos vertės nustatymo būdas: **Atkuriamoji vertė**
Vidutinės rinkos vertės nustatymo data: **2010-10-05**
Kadastro duomenų nustatymo data: **2010-10-05**

2.21. **Nuotekų šalinimo tinklai - Buitinių nuotekų tinklai Klaipėda**
Aprašymas / pastabos: **Esantys Kretingos g.**
Unikalus daikto numeris: **4400-2491-1606**
Daikto pagrindinė naudojimo paskirtis: **Nuotekų šalinimo tinklų**
Žymėjimas plane: **4KF**
Statybos pradžios metai: **2012**
Statybos pabaigos metai: **2012**
Baigtumo procentas: **100 %**
Ilgis: **190.22 m**
Medžiaga: **Polivinilchloridas**
Nuotekų linijos reikšmė: **Skirstomoji (kvartalinė)**
Nuotekų linijos rūšis: **Renkamoji**
Atkūrimo sąnaudos (statybos vertė): **8718 Eur**
Fizinio nusidėvėjimo procentas: **0 %**
Atkuriamoji vertė: **8718 Eur**
Atkūrimo sąnaudų (statybos vertės) ir atkuriamosios vertės nustatymo data: **2012-11-19**
Vidutinė rinkos vertė: **8718 Eur**
Vidutinės rinkos vertės nustatymo būdas: **Atkuriamoji vertė**
Vidutinės rinkos vertės nustatymo data: **2012-11-19**
Kadastro duomenų nustatymo data: **2012-11-19**

2.22. **Nuotekų šalinimo tinklai - Buitinių nuotekų tinklai Klaipėda**
Aprašymas / pastabos: **Esantys Kretingos g. 86, 88, 92**
Unikalus daikto numeris: **4400-2491-1450**
Daikto pagrindinė naudojimo paskirtis: **Nuotekų šalinimo tinklų**
Žymėjimas plane: **5KF**
Statybos pradžios metai: **2012**
Statybos pabaigos metai: **2012**
Baigtumo procentas: **100 %**
Ilgis: **41.02 m**
Medžiaga: **Polivinilchloridas**
Nuotekų linijos reikšmė: **Išvadinė**
Nuotekų linijos rūšis: **Renkamoji**
Atkūrimo sąnaudos (statybos vertė): **1880 Eur**
Fizinio nusidėvėjimo procentas: **0 %**
Atkuriamoji vertė: **1880 Eur**
Atkūrimo sąnaudų (statybos vertės) ir atkuriamosios vertės nustatymo data: **2012-11-19**
Vidutinė rinkos vertė: **1880 Eur**
Vidutinės rinkos vertės nustatymo būdas: **Atkuriamoji vertė**
Vidutinės rinkos vertės nustatymo data: **2012-11-19**
Kadastro duomenų nustatymo data: **2012-11-19**

3. Daikto priklausiniai iš kito registro: įrašų nėra

4. Nuosavybė:

4.1. **Nuosavybės teisė**
Savininkas: **Akcinė bendrovė "KLAIPĖDOS VANDUO", a.k. 140089260**
Daiktas: **nuotekų šalinimo tinklai Nr. 4400-2093-5331, aprašyti p. 2.13.**
nuotekų šalinimo tinklai Nr. 4400-2093-5342, aprašyti p. 2.14.
nuotekų šalinimo tinklai Nr. 4400-2093-5353, aprašyti p. 2.15.
nuotekų šalinimo tinklai Nr. 4400-4381-4593, aprašyti p. 2.17.
nuotekų šalinimo tinklai Nr. 4400-4381-4606, aprašyti p. 2.16.
Įregistravimo pagrindas: **2022-06-21 Akcijų pasirašymo sutartis Nr. 5927**
Įrašas galioja: **Nuo 2022-07-04**

4.2. **Nuosavybės teisė**
Savininkas: **Akcinė bendrovė "KLAIPĖDOS VANDUO", a.k. 140089260**
Daiktas: **vandentiekio tinklai Nr. 4400-2491-1439, aprašyti p. 2.11.**
vandentiekio tinklai Nr. 4400-2491-1540, aprašyti p. 2.12.
nuotekų šalinimo tinklai Nr. 4400-2491-1450, aprašyti p. 2.22.
nuotekų šalinimo tinklai Nr. 4400-2491-1606, aprašyti p. 2.21.
Įregistravimo pagrindas: **2012-12-14 Deklaracija apie statybos užbaigimą Nr. 2012/V-ADM.16-32**
Įrašas galioja: **Nuo 2013-02-04**

4.3. **Nuosavybės teisė**
Savininkas: **Akcinė bendrovė "KLAIPĖDOS VANDUO", a.k. 140089260**
Daiktas: **vandentiekio tinklai Nr. 4400-2093-5364, aprašyti p. 2.1.**
vandentiekio tinklai Nr. 4400-2093-5397, aprašyti p. 2.2.
vandentiekio tinklai Nr. 4400-2093-5404, aprašyti p. 2.3.
vandentiekio tinklai Nr. 4400-2093-5418, aprašyti p. 2.4.
vandentiekio tinklai Nr. 4400-2093-5431, aprašyti p. 2.6.
vandentiekio tinklai Nr. 4400-2093-5442, aprašyti p. 2.5.
vandentiekio tinklai Nr. 4400-2093-5475, aprašyti p. 2.7.

vandentiekio tinklai Nr. 4400-2093-5486, aprašyti p. 2.8.
vandentiekio tinklai Nr. 4400-2093-5497, aprašyti p. 2.9.
vandentiekio tinklai Nr. 4400-2093-5506, aprašyti p. 2.10.
nuotekų šalinimo tinklai Nr. 4400-2093-5297, aprašyti p. 2.18.
nuotekų šalinimo tinklai Nr. 4400-2093-5316, aprašyti p. 2.19.
nuotekų šalinimo tinklai Nr. 4400-2093-5320, aprašyti p. 2.20.
Įregistravimo pagrindas: **2011-07-11 Pripažinimo tinkamu naudoti aktas**
Įrašas galioja: **Nuo 2011-07-29**

5. Valstybės ir savivaldybių žemės patikėjimo teisė: įrašų nėra

6. Kitos daiktinės teisės: įrašų nėra

7. Juridiniai faktai: įrašų nėra

8. Žymos: įrašų nėra

9. Teritorijos, kuriose taikomos SŽNS, įrašytos į NTK kadastro duomenų byloje įrašytų duomenų pagrindu: įrašų nėra

10. Daikto registravimas ir kadastro žymos:

10.1. **Suformuotas naujas (daikto registravimas)**
Daiktas: **nuotekų šalinimo tinklai Nr. 4400-2093-5331, aprašyti p. 2.13.**
nuotekų šalinimo tinklai Nr. 4400-2093-5342, aprašyti p. 2.14.
nuotekų šalinimo tinklai Nr. 4400-2093-5353, aprašyti p. 2.15.
nuotekų šalinimo tinklai Nr. 4400-4381-4593, aprašyti p. 2.17.
nuotekų šalinimo tinklai Nr. 4400-4381-4606, aprašyti p. 2.16.
Įregistravimo pagrindas: **2016-10-24 Nekilnojamojo daikto kadastro duomenų byla**
2017-03-29 Perdavimo - priėmimo aktas Nr. (48-1)-407k
Įrašas galioja: **Nuo 2017-04-13**

10.2. **Kadastrinius matavimus atliko (kadastro žyma)**
ASTA GELŽINYTĖ
Daiktas: **nuotekų šalinimo tinklai Nr. 4400-2093-5331, aprašyti p. 2.13.**
nuotekų šalinimo tinklai Nr. 4400-2093-5342, aprašyti p. 2.14.
nuotekų šalinimo tinklai Nr. 4400-2093-5353, aprašyti p. 2.15.
nuotekų šalinimo tinklai Nr. 4400-4381-4593, aprašyti p. 2.17.
nuotekų šalinimo tinklai Nr. 4400-4381-4606, aprašyti p. 2.16.
Įregistravimo pagrindas: **2013-02-04 Kvalifikacijos pažymėjimas Nr. 2M-M-1856**
2016-10-24 Nekilnojamojo daikto kadastro duomenų byla
Įrašas galioja: **Nuo 2017-04-13**

10.3. **Kadastrinius matavimus atliko (kadastro žyma)**
Valstybės įmonės Registrų centro Klaipėdos filialas, a.k. 140042759
Daiktas: **vandentiekio tinklai Nr. 4400-2491-1439, aprašyti p. 2.11.**
vandentiekio tinklai Nr. 4400-2491-1540, aprašyti p. 2.12.
nuotekų šalinimo tinklai Nr. 4400-2491-1450, aprašyti p. 2.22.
nuotekų šalinimo tinklai Nr. 4400-2491-1606, aprašyti p. 2.21.
Įregistravimo pagrindas: **2012-11-19 Nekilnojamojo daikto kadastro duomenų byla**
Kvalifikacijos pažymėjimas Nr. 2M-M-359
Įrašas galioja: **Nuo 2013-01-29**

10.4. **Suformuotas naujas (daikto registravimas)**
Daiktas: **vandentiekio tinklai Nr. 4400-2491-1439, aprašyti p. 2.11.**
vandentiekio tinklai Nr. 4400-2491-1540, aprašyti p. 2.12.
nuotekų šalinimo tinklai Nr. 4400-2491-1450, aprašyti p. 2.22.
nuotekų šalinimo tinklai Nr. 4400-2491-1606, aprašyti p. 2.21.
Įregistravimo pagrindas: **2012-11-19 Nekilnojamojo daikto kadastro duomenų byla**
2012-12-14 Deklaracija apie statybos užbaigimą Nr. 2012/V-ADM.16-32
Įrašas galioja: **Nuo 2013-01-29**

10.5. **Kadastrinius matavimus atliko (kadastro žyma)**
UAB "INŽINERINIAI TYRINĖJIMAI" Klaipėdos filialas, a.k. 140521880
Daiktas: **vandentiekio tinklai Nr. 4400-2093-5364, aprašyti p. 2.1.**
vandentiekio tinklai Nr. 4400-2093-5397, aprašyti p. 2.2.
vandentiekio tinklai Nr. 4400-2093-5404, aprašyti p. 2.3.
vandentiekio tinklai Nr. 4400-2093-5418, aprašyti p. 2.4.
vandentiekio tinklai Nr. 4400-2093-5431, aprašyti p. 2.6.
vandentiekio tinklai Nr. 4400-2093-5442, aprašyti p. 2.5.
vandentiekio tinklai Nr. 4400-2093-5475, aprašyti p. 2.7.
vandentiekio tinklai Nr. 4400-2093-5486, aprašyti p. 2.8.
vandentiekio tinklai Nr. 4400-2093-5497, aprašyti p. 2.9.
vandentiekio tinklai Nr. 4400-2093-5506, aprašyti p. 2.10.
nuotekų šalinimo tinklai Nr. 4400-2093-5297, aprašyti p. 2.18.
nuotekų šalinimo tinklai Nr. 4400-2093-5316, aprašyti p. 2.19.
nuotekų šalinimo tinklai Nr. 4400-2093-5320, aprašyti p. 2.20.
Įregistravimo pagrindas: **2010-10-05 Nekilnojamojo daikto kadastro duomenų byla**
Kvalifikacijos pažymėjimas Nr. 2M-M-685
Licencija Nr. G-733-(314)
Įrašas galioja: **Nuo 2011-07-28**

10.6. **Suformuotas naujas (daikto registravimas)**
Daiktas: **vandentiekio tinklai Nr. 4400-2093-5364, aprašyti p. 2.1.**
vandentiekio tinklai Nr. 4400-2093-5397, aprašyti p. 2.2.
vandentiekio tinklai Nr. 4400-2093-5404, aprašyti p. 2.3.
vandentiekio tinklai Nr. 4400-2093-5418, aprašyti p. 2.4.
vandentiekio tinklai Nr. 4400-2093-5431, aprašyti p. 2.6.
vandentiekio tinklai Nr. 4400-2093-5442, aprašyti p. 2.5.
vandentiekio tinklai Nr. 4400-2093-5475, aprašyti p. 2.7.
vandentiekio tinklai Nr. 4400-2093-5486, aprašyti p. 2.8.
vandentiekio tinklai Nr. 4400-2093-5497, aprašyti p. 2.9.

vandentiekio tinklai Nr. 4400-2093-5506, aprašyti p. 2.10.
nuotekų šalinimo tinklai Nr. 4400-2093-5297, aprašyti p. 2.18.
nuotekų šalinimo tinklai Nr. 4400-2093-5316, aprašyti p. 2.19.
nuotekų šalinimo tinklai Nr. 4400-2093-5320, aprašyti p. 2.20.
Įregistravimo pagrindas: **2010-10-05 Nekilnojamojo daikto kadastro duomenų byla**
Įrašas galioja: **Nuo 2011-07-28**

11. Duomenys apie įregistruotas teritorijas, kuriose taikomos specialiosios žemės naudojimo sąlygos: įrašų nėra

12. Registro pastabos ir nuorodos: įrašų nėra

13. Kita informacija: įrašų nėra

14. Informacija apie duomenų sandoriui tikslinimą: įrašų nėra

Dokumentą atspausdino AUKSĖ STANIONYTĖ

VALSTYBĖS ĮMONĖ REGISTRŲ CENTRAS
Lvivo g. 25-101, 09320 Vilnius, tel. (8 5) 2688 262, el. p. info@registrucentras.lt
Duomenys kaupiami ir saugomi Juridinių asmenų registre, kodas 124110246

NEKILNOJAMOJO TURTO REGISTRO DUOMENŲ BAZĖS IŠRAŠAS

2023-10-12 09:12:31

1. Nekilnojamojo turto registre įregistruotas turtas:

Registro Nr.: **44/1387090**
Registro tipas: **Statiniai**
Sudarymo data: **2010-10-05**
Klaipėda

2. Nekilnojamieji daiktai:

2.1. **Vandentiekio tinklai - Vandentiekio tinklai**
Klaipėda
Aprašymas / pastabos: **Esantys Liepojos g.**
Unikalus daikto numeris: **4400-2093-5364**
Daikto pagrindinė naudojimo paskirtis: **Vandentiekio tinklų**
Žymėjimas plane: **1V**
Statybos pradžios metai: **1990**
Statybos pabaigos metai: **1995**
Baigtumo procentas: **100 %**
Ilgis: **46.78 m**
Medžiaga: **Ketus**
Vandentiekio linijos reikšmė: **Skirstomoji (kvartalinė)**
Atkūrimo sąnaudos (statybos vertė): **4547 Eur**
Fizinio nusidėvėjimo procentas: **30 %**
Atkuriamoji vertė: **3186 Eur**
Atkūrimo sąnaudų (statybos vertės) ir atkuriamosios vertės nustatymo data: **2010-10-05**
Vidutinė rinkos vertė: **3186 Eur**
Vidutinės rinkos vertės nustatymo būdas: **Atkuriamoji vertė**
Vidutinės rinkos vertės nustatymo data: **2010-10-05**
Kadastro duomenų nustatymo data: **2010-10-05**

2.2. **Vandentiekio tinklai - Vandentiekio tinklai**
Klaipėda
Aprašymas / pastabos: **Esantys Liepojos g.**
Unikalus daikto numeris: **4400-2093-5397**
Daikto pagrindinė naudojimo paskirtis: **Vandentiekio tinklų**
Žymėjimas plane: **2V**
Statybos pradžios metai: **1990**
Statybos pabaigos metai: **1995**
Baigtumo procentas: **100 %**
Ilgis: **34.31 m**
Medžiaga: **Ketus**
Vandentiekio linijos reikšmė: **Skirstomoji (kvartalinė)**
Atkūrimo sąnaudos (statybos vertė): **3360 Eur**
Fizinio nusidėvėjimo procentas: **30 %**
Atkuriamoji vertė: **2352 Eur**
Atkūrimo sąnaudų (statybos vertės) ir atkuriamosios vertės nustatymo data: **2010-10-05**
Vidutinė rinkos vertė: **2352 Eur**
Vidutinės rinkos vertės nustatymo būdas: **Atkuriamoji vertė**
Vidutinės rinkos vertės nustatymo data: **2010-10-05**
Kadastro duomenų nustatymo data: **2010-10-05**

2.3. **Vandentiekio tinklai - Vandentiekio tinklai**
Klaipėda
Aprašymas / pastabos: **Esantys Liepojos, Kretingos g.**
Unikalus daikto numeris: **4400-2093-5404**
Daikto pagrindinė naudojimo paskirtis: **Vandentiekio tinklų**
Žymėjimas plane: **3V**
Statybos pradžios metai: **1990**
Statybos pabaigos metai: **1995**
Baigtumo procentas: **100 %**
Ilgis: **314.43 m**
Medžiaga: **Ketus**
Vandentiekio linijos reikšmė: **Skirstomoji (kvartalinė)**
Atkūrimo sąnaudos (statybos vertė): **30410 Eur**
Fizinio nusidėvėjimo procentas: **30 %**
Atkuriamoji vertė: **21287 Eur**
Atkūrimo sąnaudų (statybos vertės) ir atkuriamosios vertės nustatymo data: **2010-10-05**
Vidutinė rinkos vertė: **21287 Eur**
Vidutinės rinkos vertės nustatymo būdas: **Atkuriamoji vertė**
Vidutinės rinkos vertės nustatymo data: **2010-10-05**
Kadastro duomenų nustatymo data: **2010-10-05**

2.4. **Vandentiekio tinklai - Vandentiekio tinklai**
Klaipėda
Aprašymas / pastabos: **Esantys Liepojos, Kretingos g.**
Unikalus daikto numeris: **4400-2093-5418**
Daikto pagrindinė naudojimo paskirtis: **Vandentiekio tinklų**
Žymėjimas plane: **4V**

Statybos pradžios metai: **1990**
Statybos pabaigos metai: **1995**
Baigtumo procentas: **100 %**
Ilgis: **297.45 m**
Medžiaga: **Ketus**
Vandentiekio linijos reikšmė: **Skirstomoji (kvartalinė)**
Atkūrimo sąnaudos (statybos vertė): **28557 Eur**
Fizinio nusidėvėjimo procentas: **30 %**
Atkuriamoji vertė: **19984 Eur**
Atkūrimo sąnaudų (statybos vertės) ir atkuriamosios vertės nustatymo data: **2010-10-05**
Vidutinė rinkos vertė: **19984 Eur**
Vidutinės rinkos vertės nustatymo būdas: **Atkuriamoji vertė**
Vidutinės rinkos vertės nustatymo data: **2010-10-05**
Kadastro duomenų nustatymo data: **2010-10-05**

2.5. **Vandentiekio tinklai - Vandentiekio tinklai Klaipėda**
Aprašymas / pastabos: **Esantys Liepojos, Kretingos g.**
Unikalus daikto numeris: **4400-2093-5442**
Daikto pagrindinė naudojimo paskirtis: **Vandentiekio tinklų**
Žymėjimas plane: **5V**
Statybos pradžios metai: **1990**
Statybos pabaigos metai: **1995**
Baigtumo procentas: **100 %**
Ilgis: **198.07 m**
Medžiaga: **Ketus**
Vandentiekio linijos reikšmė: **Skirstomoji (kvartalinė)**
Atkūrimo sąnaudos (statybos vertė): **17841 Eur**
Atkuriamoji vertė: **11759 Eur**
Atkūrimo sąnaudų (statybos vertės) ir atkuriamosios vertės nustatymo data: **2010-10-05**
Vidutinė rinkos vertė: **11759 Eur**
Vidutinės rinkos vertės nustatymo būdas: **Atkuriamoji vertė**
Vidutinės rinkos vertės nustatymo data: **2010-10-05**
Kadastro duomenų nustatymo data: **2010-10-05**

2.6. **Vandentiekio tinklai - Vandentiekio tinklai Klaipėda**
Aprašymas / pastabos: **Esantys Liepojos g.**
Unikalus daikto numeris: **4400-2093-5431**
Daikto pagrindinė naudojimo paskirtis: **Vandentiekio tinklų**
Žymėjimas plane: **6V**
Statybos pradžios metai: **1990**
Statybos pabaigos metai: **1995**
Baigtumo procentas: **100 %**
Ilgis: **57.04 m**
Medžiaga: **Ketus**
Vandentiekio linijos reikšmė: **Skirstomoji (kvartalinė)**
Atkūrimo sąnaudos (statybos vertė): **5590 Eur**
Fizinio nusidėvėjimo procentas: **30 %**
Atkuriamoji vertė: **3910 Eur**
Atkūrimo sąnaudų (statybos vertės) ir atkuriamosios vertės nustatymo data: **2010-10-05**
Vidutinė rinkos vertė: **3910 Eur**
Vidutinės rinkos vertės nustatymo būdas: **Atkuriamoji vertė**
Vidutinės rinkos vertės nustatymo data: **2010-10-05**
Kadastro duomenų nustatymo data: **2010-10-05**

2.7. **Vandentiekio tinklai - Vandentiekio tinklai Klaipėda**
Aprašymas / pastabos: **Esantys Liepojos g.**
Unikalus daikto numeris: **4400-2093-5475**
Daikto pagrindinė naudojimo paskirtis: **Vandentiekio tinklų**
Žymėjimas plane: **7V**
Statybos pradžios metai: **1990**
Statybos pabaigos metai: **1995**
Baigtumo procentas: **100 %**
Ilgis: **53.01 m**
Medžiaga: **Ketus**
Vandentiekio linijos reikšmė: **Skirstomoji (kvartalinė)**
Atkūrimo sąnaudos (statybos vertė): **5184 Eur**
Fizinio nusidėvėjimo procentas: **30 %**
Atkuriamoji vertė: **3620 Eur**
Atkūrimo sąnaudų (statybos vertės) ir atkuriamosios vertės nustatymo data: **2010-10-05**
Vidutinė rinkos vertė: **3620 Eur**
Vidutinės rinkos vertės nustatymo būdas: **Atkuriamoji vertė**
Vidutinės rinkos vertės nustatymo data: **2010-10-05**
Kadastro duomenų nustatymo data: **2010-10-05**

2.8. **Vandentiekio tinklai - Vandentiekio tinklai Klaipėda**
Aprašymas / pastabos: **Esantys Liepojos g.**
Unikalus daikto numeris: **4400-2093-5486**
Daikto pagrindinė naudojimo paskirtis: **Vandentiekio tinklų**
Žymėjimas plane: **8V**
Statybos pradžios metai: **1990**
Statybos pabaigos metai: **1995**
Baigtumo procentas: **100 %**

Ilgis: **47.91 m**
Medžiaga: **Ketus**
Vandentiekio linijos reikšmė: **Skirstomoji (kvartalinė)**
Atkūrimo sąnaudos (statybos vertė): **4692 Eur**
Fizinio nusidėvėjimo procentas: **30 %**
Atkuriamoji vertė: **3273 Eur**
Atkūrimo sąnaudų (statybos vertės) ir atkuriamosios vertės nustatymo data: **2010-10-05**
Vidutinė rinkos vertė: **3273 Eur**
Vidutinės rinkos vertės nustatymo būdas: **Atkuriamoji vertė**
Vidutinės rinkos vertės nustatymo data: **2010-10-05**
Kadastro duomenų nustatymo data: **2010-10-05**

2.9. **Vandentiekio tinklai - Vandentiekio tinklai Klaipėda**
Aprašymas / pastabos: **Esantys Liepojos g.**
Unikalus daikto numeris: **4400-2093-5497**
Daikto pagrindinė naudojimo paskirtis: **Vandentiekio tinklų**
Žymėjimas plane: **9V**
Statybos pradžios metai: **1990**
Statybos pabaigos metai: **1995**
Baigtumo procentas: **100 %**
Ilgis: **105.31 m**
Medžiaga: **Ketus**
Vandentiekio linijos reikšmė: **Skirstomoji (kvartalinė)**
Atkūrimo sąnaudos (statybos vertė): **10310 Eur**
Fizinio nusidėvėjimo procentas: **30 %**
Atkuriamoji vertė: **7212 Eur**
Atkūrimo sąnaudų (statybos vertės) ir atkuriamosios vertės nustatymo data: **2010-10-05**
Vidutinė rinkos vertė: **7212 Eur**
Vidutinės rinkos vertės nustatymo būdas: **Atkuriamoji vertė**
Vidutinės rinkos vertės nustatymo data: **2010-10-05**
Kadastro duomenų nustatymo data: **2010-10-05**

2.10. **Vandentiekio tinklai - Vandentiekio tinklai Klaipėda**
Aprašymas / pastabos: **Esantys Liepojos, Šiltnamių, Kretingos g.**
Unikalus daikto numeris: **4400-2093-5506**
Daikto pagrindinė naudojimo paskirtis: **Vandentiekio tinklų**
Žymėjimas plane: **10V**
Statybos pradžios metai: **1990**
Statybos pabaigos metai: **1995**
Baigtumo procentas: **100 %**
Ilgis: **378.04 m**
Medžiaga: **Ketus**
Vandentiekio linijos reikšmė: **Skirstomoji (kvartalinė)**
Atkūrimo sąnaudos (statybos vertė): **37071 Eur**
Fizinio nusidėvėjimo procentas: **30 %**
Atkuriamoji vertė: **25950 Eur**
Atkūrimo sąnaudų (statybos vertės) ir atkuriamosios vertės nustatymo data: **2010-10-05**
Vidutinė rinkos vertė: **25921 Eur**
Vidutinės rinkos vertės nustatymo būdas: **Atkuriamoji vertė**
Vidutinės rinkos vertės nustatymo data: **2010-10-05**
Kadastro duomenų nustatymo data: **2010-10-05**

2.11. **Vandentiekio tinklai - Vandentiekio tinklai Klaipėda**
Aprašymas / pastabos: **Esantys Kretingos g.**
Unikalus daikto numeris: **4400-2491-1439**
Daikto pagrindinė naudojimo paskirtis: **Vandentiekio tinklų**
Žymėjimas plane: **11V**
Statybos pradžios metai: **2012**
Statybos pabaigos metai: **2012**
Baigtumo procentas: **100 %**
Ilgis: **153.36 m**
Medžiaga: **Polietilenas**
Vandentiekio linijos reikšmė: **Skirstomoji (kvartalinė)**
Atkūrimo sąnaudos (statybos vertė): **6314 Eur**
Fizinio nusidėvėjimo procentas: **0 %**
Atkuriamoji vertė: **6314 Eur**
Atkūrimo sąnaudų (statybos vertės) ir atkuriamosios vertės nustatymo data: **2012-11-19**
Vidutinė rinkos vertė: **6314 Eur**
Vidutinės rinkos vertės nustatymo būdas: **Atkuriamoji vertė**
Vidutinės rinkos vertės nustatymo data: **2012-11-19**
Kadastro duomenų nustatymo data: **2012-11-19**

2.12. **Vandentiekio tinklai - Vandentiekio tinklai Klaipėda**
Aprašymas / pastabos: **Esantys Kretingos g. 86, 88, 92**
Unikalus daikto numeris: **4400-2491-1540**
Daikto pagrindinė naudojimo paskirtis: **Vandentiekio tinklų**
Žymėjimas plane: **12V**
Statybos pradžios metai: **2012**
Statybos pabaigos metai: **2012**
Baigtumo procentas: **100 %**
Ilgis: **47.81 m**
Medžiaga: **Polietilenas**

Vandentiekio linijos reikšmė: **Įvadinė**
Atkūrimo sąnaudos (statybos vertė): **1636 Eur**
Fizinio nusidėvėjimo procentas: **0 %**
Atkuriamoji vertė: **1636 Eur**
Atkūrimo sąnaudų (statybos vertės) ir atkuriamosios vertės nustatymo data: **2012-11-19**
Vidutinė rinkos vertė: **1636 Eur**
Vidutinės rinkos vertės nustatymo būdas: **Atkuriamoji vertė**
Vidutinės rinkos vertės nustatymo data: **2012-11-19**
Kadastro duomenų nustatymo data: **2012-11-19**

2.13. **Nuotekų šalinimo tinklai - Lietaus nuotekų tinklai Klaipėda**
Unikalus daikto numeris: **4400-2093-5331**
Daikto pagrindinė naudojimo paskirtis: **Nuotekų šalinimo tinklų**
Žymėjimas plane: **1L**
Statybos pradžios metai: **1990**
Statybos pabaigos metai: **1995**
Statinio kategorija: **Neypatingasis**
Baigtumo procentas: **100 %**
Ilgis: **265.68 m**
Medžiaga: **Betonas**
Nuotekų linijos reikšmė: **Skirstomoji (kvartalinė)**
Nuotekų linijos rūšis: **Renkamoji**
Atkūrimo sąnaudos (statybos vertė): **77700 Eur**
Fizinio nusidėvėjimo procentas: **75 %**
Atkuriamoji vertė: **19500 Eur**
Atkūrimo sąnaudų (statybos vertės) ir atkuriamosios vertės nustatymo data: **2022-06-09**
Vidutinė rinkos vertė: **19500 Eur**
Vidutinės rinkos vertės nustatymo būdas: **Atkuriamoji vertė**
Vidutinės rinkos vertės nustatymo data: **2022-06-09**
Kadastro duomenų nustatymo data: **2010-10-24**

2.14. **Nuotekų šalinimo tinklai - Lietaus nuotekų tinklai Klaipėda**
Unikalus daikto numeris: **4400-2093-5342**
Daikto pagrindinė naudojimo paskirtis: **Nuotekų šalinimo tinklų**
Žymėjimas plane: **2L**
Statybos pradžios metai: **1990**
Statybos pabaigos metai: **1995**
Statinio kategorija: **Neypatingasis**
Baigtumo procentas: **100 %**
Ilgis: **614.16 m**
Medžiaga: **Keramika**
Nuotekų linijos reikšmė: **Skirstomoji (kvartalinė)**
Nuotekų linijos rūšis: **Renkamoji**
Atkūrimo sąnaudos (statybos vertė): **143000 Eur**
Fizinio nusidėvėjimo procentas: **75 %**
Atkuriamoji vertė: **35800 Eur**
Atkūrimo sąnaudų (statybos vertės) ir atkuriamosios vertės nustatymo data: **2022-06-09**
Vidutinė rinkos vertė: **35800 Eur**
Vidutinės rinkos vertės nustatymo būdas: **Atkuriamoji vertė**
Vidutinės rinkos vertės nustatymo data: **2022-06-09**
Kadastro duomenų nustatymo data: **2010-10-24**

2.15. **Nuotekų šalinimo tinklai - Lietaus nuotekų tinklai Klaipėda**
Unikalus daikto numeris: **4400-2093-5353**
Daikto pagrindinė naudojimo paskirtis: **Nuotekų šalinimo tinklų**
Žymėjimas plane: **3L**
Statybos pradžios metai: **1990**
Statybos pabaigos metai: **1995**
Statinio kategorija: **Neypatingasis**
Baigtumo procentas: **100 %**
Ilgis: **140.24 m**
Medžiaga: **Betonas**
Nuotekų linijos reikšmė: **Skirstomoji (kvartalinė)**
Nuotekų linijos rūšis: **Renkamoji**
Atkūrimo sąnaudos (statybos vertė): **45800 Eur**
Fizinio nusidėvėjimo procentas: **75 %**
Atkuriamoji vertė: **11400 Eur**
Atkūrimo sąnaudų (statybos vertės) ir atkuriamosios vertės nustatymo data: **2022-06-09**
Vidutinė rinkos vertė: **11400 Eur**
Vidutinės rinkos vertės nustatymo būdas: **Atkuriamoji vertė**
Vidutinės rinkos vertės nustatymo data: **2022-06-09**
Kadastro duomenų nustatymo data: **2010-10-24**

2.16. **Nuotekų šalinimo tinklai - Lietaus nuotekų tinklai Klaipėda**
Unikalus daikto numeris: **4400-4381-4606**
Daikto pagrindinė naudojimo paskirtis: **Nuotekų šalinimo tinklų**
Žymėjimas plane: **4L**
Statybos pradžios metai: **1990**
Statybos pabaigos metai: **1995**
Statinio kategorija: **Neypatingasis**
Baigtumo procentas: **100 %**
Ilgis: **104.76 m**

Medžiaga: **Betonas**
Nuotekų linijos reikšmė: **Skirstomoji (kvartalinė)**
Nuotekų linijos rūšis: **Renkamoji**
Atkūrimo sąnaudos (statybos vertė): **34200 Eur**
Fizinio nusidėvėjimo procentas: **75 %**
Atkuriamoji vertė: **8550 Eur**
Atkūrimo sąnaudų (statybos vertės) ir atkuriamosios vertės nustatymo data: **2022-06-09**
Vidutinė rinkos vertė: **8550 Eur**
Vidutinės rinkos vertės nustatymo būdas: **Atkuriamoji vertė**
Vidutinės rinkos vertės nustatymo data: **2022-06-09**
Kadastro duomenų nustatymo data: **2016-10-24**

2.17. **Nuotekų šalinimo tinklai - Lietaus nuotekų tinklai Klaipėda**
Unikalus daikto numeris: **4400-4381-4593**
Daikto pagrindinė naudojimo paskirtis: **Nuotekų šalinimo tinklų**
Žymėjimas plane: **5L**
Statybos pradžios metai: **1990**
Statybos pabaigos metai: **1995**
Statinio kategorija: **Neypatingasis**
Baigtumo procentas: **100 %**
Ilgis: **141.42 m**
Medžiaga: **Betonas**
Nuotekų linijos reikšmė: **Skirstomoji (kvartalinė)**
Nuotekų linijos rūšis: **Renkamoji**
Atkūrimo sąnaudos (statybos vertė): **46100 Eur**
Fizinio nusidėvėjimo procentas: **75 %**
Atkuriamoji vertė: **11500 Eur**
Atkūrimo sąnaudų (statybos vertės) ir atkuriamosios vertės nustatymo data: **2022-06-09**
Vidutinė rinkos vertė: **11500 Eur**
Vidutinės rinkos vertės nustatymo būdas: **Atkuriamoji vertė**
Vidutinės rinkos vertės nustatymo data: **2022-06-09**
Kadastro duomenų nustatymo data: **2016-10-24**

2.18. **Nuotekų šalinimo tinklai - Buitinių nuotekų tinklai Klaipėda**
Aprašymas / pastabos: **Esantys Liepojos, Kretingos g.**
Unikalus daikto numeris: **4400-2093-5297**
Daikto pagrindinė naudojimo paskirtis: **Nuotekų šalinimo tinklų**
Žymėjimas plane: **1KF**
Statybos pradžios metai: **1990**
Statybos pabaigos metai: **1995**
Baigtumo procentas: **100 %**
Ilgis: **573.39 m**
Medžiaga: **Asbocementas**
Nuotekų linijos reikšmė: **Skirstomoji (kvartalinė)**
Nuotekų linijos rūšis: **Renkamoji**
Atkūrimo sąnaudos (statybos vertė): **49235 Eur**
Fizinio nusidėvėjimo procentas: **60 %**
Atkuriamoji vertė: **106551 Eur**
Atkūrimo sąnaudų (statybos vertės) ir atkuriamosios vertės nustatymo data: **2010-10-05**
Vidutinė rinkos vertė: **19665 Eur**
Vidutinės rinkos vertės nustatymo būdas: **Atkuriamoji vertė**
Vidutinės rinkos vertės nustatymo data: **2010-10-05**
Kadastro duomenų nustatymo data: **2010-10-05**

2.19. **Nuotekų šalinimo tinklai - Buitinių nuotekų tinklai Klaipėda**
Aprašymas / pastabos: **Esantys Liepojos, Kretingos g.**
Unikalus daikto numeris: **4400-2093-5316**
Daikto pagrindinė naudojimo paskirtis: **Nuotekų šalinimo tinklų**
Žymėjimas plane: **2KF**
Statybos pradžios metai: **1990**
Statybos pabaigos metai: **1995**
Baigtumo procentas: **100 %**
Ilgis: **678.38 m**
Medžiaga: **Asbocementas**
Nuotekų linijos reikšmė: **Skirstomoji (kvartalinė)**
Nuotekų linijos rūšis: **Renkamoji**
Atkūrimo sąnaudos (statybos vertė): **48077 Eur**
Atkuriamoji vertė: **19318 Eur**
Atkūrimo sąnaudų (statybos vertės) ir atkuriamosios vertės nustatymo data: **2010-10-05**
Vidutinė rinkos vertė: **19318 Eur**
Vidutinės rinkos vertės nustatymo būdas: **Atkuriamoji vertė**
Vidutinės rinkos vertės nustatymo data: **2010-10-05**
Kadastro duomenų nustatymo data: **2010-10-05**

2.20. **Nuotekų šalinimo tinklai - Buitinių nuotekų tinklai Klaipėda**
Aprašymas / pastabos: **Esantys Kretingos, Šiltnamių, Liepojos g.**
Unikalus daikto numeris: **4400-2093-5320**
Daikto pagrindinė naudojimo paskirtis: **Nuotekų šalinimo tinklų**
Žymėjimas plane: **3KF**
Statybos pradžios metai: **1990**
Statybos pabaigos metai: **1995**
Baigtumo procentas: **100 %**

Ilgis: **556.26 m**
Medžiaga: **Asbocementas**
Nuotekų linijos reikšmė: **Skirstomoji (kvartalinė)**
Nuotekų linijos rūšis: **Renkamoji**
Atkūrimo sąnaudos (statybos vertė): **57924 Eur**
Atkuriamoji vertė: **23343 Eur**
Atkūrimo sąnaudų (statybos vertės) ir atkuriamosios vertės nustatymo data: **2010-10-05**
Vidutinė rinkos vertė: **23343 Eur**
Vidutinės rinkos vertės nustatymo būdas: **Atkuriamoji vertė**
Vidutinės rinkos vertės nustatymo data: **2010-10-05**
Kadastro duomenų nustatymo data: **2010-10-05**

2.21. **Nuotekų šalinimo tinklai - Buitinių nuotekų tinklai Klaipėda**
Aprašymas / pastabos: **Esantys Kretingos g.**
Unikalus daikto numeris: **4400-2491-1606**
Daikto pagrindinė naudojimo paskirtis: **Nuotekų šalinimo tinklų**
Žymėjimas plane: **4KF**
Statybos pradžios metai: **2012**
Statybos pabaigos metai: **2012**
Baigtumo procentas: **100 %**
Ilgis: **190.22 m**
Medžiaga: **Polivinilchloridas**
Nuotekų linijos reikšmė: **Skirstomoji (kvartalinė)**
Nuotekų linijos rūšis: **Renkamoji**
Atkūrimo sąnaudos (statybos vertė): **8718 Eur**
Fizinio nusidėvėjimo procentas: **0 %**
Atkuriamoji vertė: **8718 Eur**
Atkūrimo sąnaudų (statybos vertės) ir atkuriamosios vertės nustatymo data: **2012-11-19**
Vidutinė rinkos vertė: **8718 Eur**
Vidutinės rinkos vertės nustatymo būdas: **Atkuriamoji vertė**
Vidutinės rinkos vertės nustatymo data: **2012-11-19**
Kadastro duomenų nustatymo data: **2012-11-19**

2.22. **Nuotekų šalinimo tinklai - Buitinių nuotekų tinklai Klaipėda**
Aprašymas / pastabos: **Esantys Kretingos g. 86, 88, 92**
Unikalus daikto numeris: **4400-2491-1450**
Daikto pagrindinė naudojimo paskirtis: **Nuotekų šalinimo tinklų**
Žymėjimas plane: **5KF**
Statybos pradžios metai: **2012**
Statybos pabaigos metai: **2012**
Baigtumo procentas: **100 %**
Ilgis: **41.02 m**
Medžiaga: **Polivinilchloridas**
Nuotekų linijos reikšmė: **Išvadinė**
Nuotekų linijos rūšis: **Renkamoji**
Atkūrimo sąnaudos (statybos vertė): **1880 Eur**
Fizinio nusidėvėjimo procentas: **0 %**
Atkuriamoji vertė: **1880 Eur**
Atkūrimo sąnaudų (statybos vertės) ir atkuriamosios vertės nustatymo data: **2012-11-19**
Vidutinė rinkos vertė: **1880 Eur**
Vidutinės rinkos vertės nustatymo būdas: **Atkuriamoji vertė**
Vidutinės rinkos vertės nustatymo data: **2012-11-19**
Kadastro duomenų nustatymo data: **2012-11-19**

3. Daikto priklausiniai iš kito registro: įrašų nėra

4. Nuosavybė:

4.1. **Nuosavybės teisė**
Savininkas: **Akcinė bendrovė "KLAIPĖDOS VANDUO", a.k. 140089260**
Daiktas: **nuotekų šalinimo tinklai Nr. 4400-2093-5331, aprašyti p. 2.13.**
nuotekų šalinimo tinklai Nr. 4400-2093-5342, aprašyti p. 2.14.
nuotekų šalinimo tinklai Nr. 4400-2093-5353, aprašyti p. 2.15.
nuotekų šalinimo tinklai Nr. 4400-4381-4593, aprašyti p. 2.17.
nuotekų šalinimo tinklai Nr. 4400-4381-4606, aprašyti p. 2.16.
Įregistravimo pagrindas: **2022-06-21 Akcijų pasirašymo sutartis Nr. 5927**
Įrašas galioja: **Nuo 2022-07-04**

4.2. **Nuosavybės teisė**
Savininkas: **Akcinė bendrovė "KLAIPĖDOS VANDUO", a.k. 140089260**
Daiktas: **vandentiekio tinklai Nr. 4400-2491-1439, aprašyti p. 2.11.**
vandentiekio tinklai Nr. 4400-2491-1540, aprašyti p. 2.12.
nuotekų šalinimo tinklai Nr. 4400-2491-1450, aprašyti p. 2.22.
nuotekų šalinimo tinklai Nr. 4400-2491-1606, aprašyti p. 2.21.
Įregistravimo pagrindas: **2012-12-14 Deklaracija apie statybos užbaigimą Nr. 2012/V-ADM.16-32**
Įrašas galioja: **Nuo 2013-02-04**

4.3. **Nuosavybės teisė**
Savininkas: **Akcinė bendrovė "KLAIPĖDOS VANDUO", a.k. 140089260**
Daiktas: **vandentiekio tinklai Nr. 4400-2093-5364, aprašyti p. 2.1.**
vandentiekio tinklai Nr. 4400-2093-5397, aprašyti p. 2.2.
vandentiekio tinklai Nr. 4400-2093-5404, aprašyti p. 2.3.
vandentiekio tinklai Nr. 4400-2093-5418, aprašyti p. 2.4.
vandentiekio tinklai Nr. 4400-2093-5431, aprašyti p. 2.6.
vandentiekio tinklai Nr. 4400-2093-5442, aprašyti p. 2.5.
vandentiekio tinklai Nr. 4400-2093-5475, aprašyti p. 2.7.

vandentiekio tinklai Nr. 4400-2093-5486, aprašyti p. 2.8.
vandentiekio tinklai Nr. 4400-2093-5497, aprašyti p. 2.9.
vandentiekio tinklai Nr. 4400-2093-5506, aprašyti p. 2.10.
nuotekų šalinimo tinklai Nr. 4400-2093-5297, aprašyti p. 2.18.
nuotekų šalinimo tinklai Nr. 4400-2093-5316, aprašyti p. 2.19.
nuotekų šalinimo tinklai Nr. 4400-2093-5320, aprašyti p. 2.20.
Įregistravimo pagrindas: **2011-07-11 Pripažinimo tinkamu naudoti aktas**
Įrašas galioja: **Nuo 2011-07-29**

5. Valstybės ir savivaldybių žemės patikėjimo teisė: įrašų nėra

6. Kitos daiktinės teisės: įrašų nėra

7. Juridiniai faktai: įrašų nėra

8. Žymos: įrašų nėra

9. Teritorijos, kuriose taikomos SŽNS, įrašytos į NTK kadastro duomenų byloje įrašytų duomenų pagrindu: įrašų nėra

10. Daikto registravimas ir kadastro žymos:

10.1. **Suformuotas naujas (daikto registravimas)**
Daiktas: **nuotekų šalinimo tinklai Nr. 4400-2093-5331, aprašyti p. 2.13.**
nuotekų šalinimo tinklai Nr. 4400-2093-5342, aprašyti p. 2.14.
nuotekų šalinimo tinklai Nr. 4400-2093-5353, aprašyti p. 2.15.
nuotekų šalinimo tinklai Nr. 4400-4381-4593, aprašyti p. 2.17.
nuotekų šalinimo tinklai Nr. 4400-4381-4606, aprašyti p. 2.16.
Įregistravimo pagrindas: **2016-10-24 Nekilnojamojo daikto kadastro duomenų byla**
2017-03-29 Perdavimo - priėmimo aktas Nr. (48-1)-407k
Įrašas galioja: **Nuo 2017-04-13**

10.2. **Kadastrinius matavimus atliko (kadastro žyma)**
ASTA GELŽINYTĖ
Daiktas: **nuotekų šalinimo tinklai Nr. 4400-2093-5331, aprašyti p. 2.13.**
nuotekų šalinimo tinklai Nr. 4400-2093-5342, aprašyti p. 2.14.
nuotekų šalinimo tinklai Nr. 4400-2093-5353, aprašyti p. 2.15.
nuotekų šalinimo tinklai Nr. 4400-4381-4593, aprašyti p. 2.17.
nuotekų šalinimo tinklai Nr. 4400-4381-4606, aprašyti p. 2.16.
Įregistravimo pagrindas: **2013-02-04 Kvalifikacijos pažymėjimas Nr. 2M-M-1856**
2016-10-24 Nekilnojamojo daikto kadastro duomenų byla
Įrašas galioja: **Nuo 2017-04-13**

10.3. **Kadastrinius matavimus atliko (kadastro žyma)**
Valstybės įmonės Registrų centro Klaipėdos filialas, a.k. 140042759
Daiktas: **vandentiekio tinklai Nr. 4400-2491-1439, aprašyti p. 2.11.**
vandentiekio tinklai Nr. 4400-2491-1540, aprašyti p. 2.12.
nuotekų šalinimo tinklai Nr. 4400-2491-1450, aprašyti p. 2.22.
nuotekų šalinimo tinklai Nr. 4400-2491-1606, aprašyti p. 2.21.
Įregistravimo pagrindas: **2012-11-19 Nekilnojamojo daikto kadastro duomenų byla**
Kvalifikacijos pažymėjimas Nr. 2M-M-359
Įrašas galioja: **Nuo 2013-01-29**

10.4. **Suformuotas naujas (daikto registravimas)**
Daiktas: **vandentiekio tinklai Nr. 4400-2491-1439, aprašyti p. 2.11.**
vandentiekio tinklai Nr. 4400-2491-1540, aprašyti p. 2.12.
nuotekų šalinimo tinklai Nr. 4400-2491-1450, aprašyti p. 2.22.
nuotekų šalinimo tinklai Nr. 4400-2491-1606, aprašyti p. 2.21.
Įregistravimo pagrindas: **2012-11-19 Nekilnojamojo daikto kadastro duomenų byla**
2012-12-14 Deklaracija apie statybos užbaigimą Nr. 2012/V-ADM.16-32
Įrašas galioja: **Nuo 2013-01-29**

10.5. **Kadastrinius matavimus atliko (kadastro žyma)**
UAB "INŽINERINIAI TYRINĖJIMAI" Klaipėdos filialas, a.k. 140521880
Daiktas: **vandentiekio tinklai Nr. 4400-2093-5364, aprašyti p. 2.1.**
vandentiekio tinklai Nr. 4400-2093-5397, aprašyti p. 2.2.
vandentiekio tinklai Nr. 4400-2093-5404, aprašyti p. 2.3.
vandentiekio tinklai Nr. 4400-2093-5418, aprašyti p. 2.4.
vandentiekio tinklai Nr. 4400-2093-5431, aprašyti p. 2.6.
vandentiekio tinklai Nr. 4400-2093-5442, aprašyti p. 2.5.
vandentiekio tinklai Nr. 4400-2093-5475, aprašyti p. 2.7.
vandentiekio tinklai Nr. 4400-2093-5486, aprašyti p. 2.8.
vandentiekio tinklai Nr. 4400-2093-5497, aprašyti p. 2.9.
vandentiekio tinklai Nr. 4400-2093-5506, aprašyti p. 2.10.
nuotekų šalinimo tinklai Nr. 4400-2093-5297, aprašyti p. 2.18.
nuotekų šalinimo tinklai Nr. 4400-2093-5316, aprašyti p. 2.19.
nuotekų šalinimo tinklai Nr. 4400-2093-5320, aprašyti p. 2.20.
Įregistravimo pagrindas: **2010-10-05 Nekilnojamojo daikto kadastro duomenų byla**
Kvalifikacijos pažymėjimas Nr. 2M-M-685
Licencija Nr. G-733-(314)
Įrašas galioja: **Nuo 2011-07-28**

10.6. **Suformuotas naujas (daikto registravimas)**
Daiktas: **vandentiekio tinklai Nr. 4400-2093-5364, aprašyti p. 2.1.**
vandentiekio tinklai Nr. 4400-2093-5397, aprašyti p. 2.2.
vandentiekio tinklai Nr. 4400-2093-5404, aprašyti p. 2.3.
vandentiekio tinklai Nr. 4400-2093-5418, aprašyti p. 2.4.
vandentiekio tinklai Nr. 4400-2093-5431, aprašyti p. 2.6.
vandentiekio tinklai Nr. 4400-2093-5442, aprašyti p. 2.5.
vandentiekio tinklai Nr. 4400-2093-5475, aprašyti p. 2.7.
vandentiekio tinklai Nr. 4400-2093-5486, aprašyti p. 2.8.
vandentiekio tinklai Nr. 4400-2093-5497, aprašyti p. 2.9.

vandentiekio tinklai Nr. 4400-2093-5506, aprašyti p. 2.10.
nuotekų šalinimo tinklai Nr. 4400-2093-5297, aprašyti p. 2.18.
nuotekų šalinimo tinklai Nr. 4400-2093-5316, aprašyti p. 2.19.
nuotekų šalinimo tinklai Nr. 4400-2093-5320, aprašyti p. 2.20.
Įregistravimo pagrindas: **2010-10-05 Nekilnojamojo daikto kadastro duomenų byla**
Įrašas galioja: **Nuo 2011-07-28**

11. Duomenys apie įregistruotas teritorijas, kuriose taikomos specialiosios žemės naudojimo sąlygos: įrašų nėra

12. Registro pastabos ir nuorodos: įrašų nėra

13. Kita informacija: įrašų nėra

14. Informacija apie duomenų sandoriui tikslinimą: įrašų nėra

Dokumentą atspausdino AUKSĖ STANIONYTĖ

VALSTYBĖS ĮMONĖ REGISTRŲ CENTRAS
Lvivo g. 25-101, 09320 Vilnius, tel. (8 5) 2688 262, el. p. info@registrucentras.lt
Duomenys kaupiami ir saugomi Juridinių asmenų registre, kodas 124110246

NEKILNOJAMOJO TURTO REGISTRO DUOMENŲ BAZĖS IŠRAŠAS

2023-10-12 09:23:57

1. Nekilnojamojo turto registre įregistruotas turtas:

Registro Nr.: **44/1387090**
Registro tipas: **Statiniai**
Sudarymo data: **2010-10-05**
Klaipėda

2. Nekilnojamieji daiktai:

2.1. **Vandentiekio tinklai - Vandentiekio tinklai**
Klaipėda
Aprašymas / pastabos: **Esantys Liepojos g.**
Unikalus daikto numeris: **4400-2093-5364**
Daikto pagrindinė naudojimo paskirtis: **Vandentiekio tinklų**
Žymėjimas plane: **1V**
Statybos pradžios metai: **1990**
Statybos pabaigos metai: **1995**
Baigtumo procentas: **100 %**
Ilgis: **46.78 m**
Medžiaga: **Ketus**
Vandentiekio linijos reikšmė: **Skirstomoji (kvartalinė)**
Atkūrimo sąnaudos (statybos vertė): **4547 Eur**
Fizinio nusidėvėjimo procentas: **30 %**
Atkuriamoji vertė: **3186 Eur**
Atkūrimo sąnaudų (statybos vertės) ir atkuriamosios vertės nustatymo data: **2010-10-05**
Vidutinė rinkos vertė: **3186 Eur**
Vidutinės rinkos vertės nustatymo būdas: **Atkuriamoji vertė**
Vidutinės rinkos vertės nustatymo data: **2010-10-05**
Kadastro duomenų nustatymo data: **2010-10-05**

2.2. **Vandentiekio tinklai - Vandentiekio tinklai**
Klaipėda
Aprašymas / pastabos: **Esantys Liepojos g.**
Unikalus daikto numeris: **4400-2093-5397**
Daikto pagrindinė naudojimo paskirtis: **Vandentiekio tinklų**
Žymėjimas plane: **2V**
Statybos pradžios metai: **1990**
Statybos pabaigos metai: **1995**
Baigtumo procentas: **100 %**
Ilgis: **34.31 m**
Medžiaga: **Ketus**
Vandentiekio linijos reikšmė: **Skirstomoji (kvartalinė)**
Atkūrimo sąnaudos (statybos vertė): **3360 Eur**
Fizinio nusidėvėjimo procentas: **30 %**
Atkuriamoji vertė: **2352 Eur**
Atkūrimo sąnaudų (statybos vertės) ir atkuriamosios vertės nustatymo data: **2010-10-05**
Vidutinė rinkos vertė: **2352 Eur**
Vidutinės rinkos vertės nustatymo būdas: **Atkuriamoji vertė**
Vidutinės rinkos vertės nustatymo data: **2010-10-05**
Kadastro duomenų nustatymo data: **2010-10-05**

2.3. **Vandentiekio tinklai - Vandentiekio tinklai**
Klaipėda
Aprašymas / pastabos: **Esantys Liepojos, Kretingos g.**
Unikalus daikto numeris: **4400-2093-5404**
Daikto pagrindinė naudojimo paskirtis: **Vandentiekio tinklų**
Žymėjimas plane: **3V**
Statybos pradžios metai: **1990**
Statybos pabaigos metai: **1995**
Baigtumo procentas: **100 %**
Ilgis: **314.43 m**
Medžiaga: **Ketus**
Vandentiekio linijos reikšmė: **Skirstomoji (kvartalinė)**
Atkūrimo sąnaudos (statybos vertė): **30410 Eur**
Fizinio nusidėvėjimo procentas: **30 %**
Atkuriamoji vertė: **21287 Eur**
Atkūrimo sąnaudų (statybos vertės) ir atkuriamosios vertės nustatymo data: **2010-10-05**
Vidutinė rinkos vertė: **21287 Eur**
Vidutinės rinkos vertės nustatymo būdas: **Atkuriamoji vertė**
Vidutinės rinkos vertės nustatymo data: **2010-10-05**
Kadastro duomenų nustatymo data: **2010-10-05**

2.4. **Vandentiekio tinklai - Vandentiekio tinklai**
Klaipėda
Aprašymas / pastabos: **Esantys Liepojos, Kretingos g.**
Unikalus daikto numeris: **4400-2093-5418**
Daikto pagrindinė naudojimo paskirtis: **Vandentiekio tinklų**
Žymėjimas plane: **4V**

Statybos pradžios metai: **1990**
Statybos pabaigos metai: **1995**
Baigtumo procentas: **100 %**
Ilgis: **297.45 m**
Medžiaga: **Ketus**
Vandentiekio linijos reikšmė: **Skirstomoji (kvartalinė)**
Atkūrimo sąnaudos (statybos vertė): **28557 Eur**
Fizinio nusidėvėjimo procentas: **30 %**
Atkuriamoji vertė: **19984 Eur**
Atkūrimo sąnaudų (statybos vertės) ir atkuriamosios vertės nustatymo data: **2010-10-05**
Vidutinė rinkos vertė: **19984 Eur**
Vidutinės rinkos vertės nustatymo būdas: **Atkuriamoji vertė**
Vidutinės rinkos vertės nustatymo data: **2010-10-05**
Kadastro duomenų nustatymo data: **2010-10-05**

2.5. **Vandentiekio tinklai - Vandentiekio tinklai Klaipėda**
Aprašymas / pastabos: **Esantys Liepojos, Kretingos g.**
Unikalus daikto numeris: **4400-2093-5442**
Daikto pagrindinė naudojimo paskirtis: **Vandentiekio tinklų**
Žymėjimas plane: **5V**
Statybos pradžios metai: **1990**
Statybos pabaigos metai: **1995**
Baigtumo procentas: **100 %**
Ilgis: **198.07 m**
Medžiaga: **Ketus**
Vandentiekio linijos reikšmė: **Skirstomoji (kvartalinė)**
Atkūrimo sąnaudos (statybos vertė): **17841 Eur**
Atkuriamoji vertė: **11759 Eur**
Atkūrimo sąnaudų (statybos vertės) ir atkuriamosios vertės nustatymo data: **2010-10-05**
Vidutinė rinkos vertė: **11759 Eur**
Vidutinės rinkos vertės nustatymo būdas: **Atkuriamoji vertė**
Vidutinės rinkos vertės nustatymo data: **2010-10-05**
Kadastro duomenų nustatymo data: **2010-10-05**

2.6. **Vandentiekio tinklai - Vandentiekio tinklai Klaipėda**
Aprašymas / pastabos: **Esantys Liepojos g.**
Unikalus daikto numeris: **4400-2093-5431**
Daikto pagrindinė naudojimo paskirtis: **Vandentiekio tinklų**
Žymėjimas plane: **6V**
Statybos pradžios metai: **1990**
Statybos pabaigos metai: **1995**
Baigtumo procentas: **100 %**
Ilgis: **57.04 m**
Medžiaga: **Ketus**
Vandentiekio linijos reikšmė: **Skirstomoji (kvartalinė)**
Atkūrimo sąnaudos (statybos vertė): **5590 Eur**
Fizinio nusidėvėjimo procentas: **30 %**
Atkuriamoji vertė: **3910 Eur**
Atkūrimo sąnaudų (statybos vertės) ir atkuriamosios vertės nustatymo data: **2010-10-05**
Vidutinė rinkos vertė: **3910 Eur**
Vidutinės rinkos vertės nustatymo būdas: **Atkuriamoji vertė**
Vidutinės rinkos vertės nustatymo data: **2010-10-05**
Kadastro duomenų nustatymo data: **2010-10-05**

2.7. **Vandentiekio tinklai - Vandentiekio tinklai Klaipėda**
Aprašymas / pastabos: **Esantys Liepojos g.**
Unikalus daikto numeris: **4400-2093-5475**
Daikto pagrindinė naudojimo paskirtis: **Vandentiekio tinklų**
Žymėjimas plane: **7V**
Statybos pradžios metai: **1990**
Statybos pabaigos metai: **1995**
Baigtumo procentas: **100 %**
Ilgis: **53.01 m**
Medžiaga: **Ketus**
Vandentiekio linijos reikšmė: **Skirstomoji (kvartalinė)**
Atkūrimo sąnaudos (statybos vertė): **5184 Eur**
Fizinio nusidėvėjimo procentas: **30 %**
Atkuriamoji vertė: **3620 Eur**
Atkūrimo sąnaudų (statybos vertės) ir atkuriamosios vertės nustatymo data: **2010-10-05**
Vidutinė rinkos vertė: **3620 Eur**
Vidutinės rinkos vertės nustatymo būdas: **Atkuriamoji vertė**
Vidutinės rinkos vertės nustatymo data: **2010-10-05**
Kadastro duomenų nustatymo data: **2010-10-05**

2.8. **Vandentiekio tinklai - Vandentiekio tinklai Klaipėda**
Aprašymas / pastabos: **Esantys Liepojos g.**
Unikalus daikto numeris: **4400-2093-5486**
Daikto pagrindinė naudojimo paskirtis: **Vandentiekio tinklų**
Žymėjimas plane: **8V**
Statybos pradžios metai: **1990**
Statybos pabaigos metai: **1995**
Baigtumo procentas: **100 %**

Ilgis: **47.91 m**
Medžiaga: **Ketus**
Vandentiekio linijos reikšmė: **Skirstomoji (kvartalinė)**
Atkūrimo sąnaudos (statybos vertė): **4692 Eur**
Fizinio nusidėvėjimo procentas: **30 %**
Atkuriamoji vertė: **3273 Eur**
Atkūrimo sąnaudų (statybos vertės) ir atkuriamosios vertės nustatymo data: **2010-10-05**
Vidutinė rinkos vertė: **3273 Eur**
Vidutinės rinkos vertės nustatymo būdas: **Atkuriamoji vertė**
Vidutinės rinkos vertės nustatymo data: **2010-10-05**
Kadastro duomenų nustatymo data: **2010-10-05**

2.9. **Vandentiekio tinklai - Vandentiekio tinklai Klaipėda**
Aprašymas / pastabos: **Esantys Liepojos g.**
Unikalus daikto numeris: **4400-2093-5497**
Daikto pagrindinė naudojimo paskirtis: **Vandentiekio tinklų**
Žymėjimas plane: **9V**
Statybos pradžios metai: **1990**
Statybos pabaigos metai: **1995**
Baigtumo procentas: **100 %**
Ilgis: **105.31 m**
Medžiaga: **Ketus**
Vandentiekio linijos reikšmė: **Skirstomoji (kvartalinė)**
Atkūrimo sąnaudos (statybos vertė): **10310 Eur**
Fizinio nusidėvėjimo procentas: **30 %**
Atkuriamoji vertė: **7212 Eur**
Atkūrimo sąnaudų (statybos vertės) ir atkuriamosios vertės nustatymo data: **2010-10-05**
Vidutinė rinkos vertė: **7212 Eur**
Vidutinės rinkos vertės nustatymo būdas: **Atkuriamoji vertė**
Vidutinės rinkos vertės nustatymo data: **2010-10-05**
Kadastro duomenų nustatymo data: **2010-10-05**

2.10. **Vandentiekio tinklai - Vandentiekio tinklai Klaipėda**
Aprašymas / pastabos: **Esantys Liepojos, Šiltnamių, Kretingos g.**
Unikalus daikto numeris: **4400-2093-5506**
Daikto pagrindinė naudojimo paskirtis: **Vandentiekio tinklų**
Žymėjimas plane: **10V**
Statybos pradžios metai: **1990**
Statybos pabaigos metai: **1995**
Baigtumo procentas: **100 %**
Ilgis: **378.04 m**
Medžiaga: **Ketus**
Vandentiekio linijos reikšmė: **Skirstomoji (kvartalinė)**
Atkūrimo sąnaudos (statybos vertė): **37071 Eur**
Fizinio nusidėvėjimo procentas: **30 %**
Atkuriamoji vertė: **25950 Eur**
Atkūrimo sąnaudų (statybos vertės) ir atkuriamosios vertės nustatymo data: **2010-10-05**
Vidutinė rinkos vertė: **25921 Eur**
Vidutinės rinkos vertės nustatymo būdas: **Atkuriamoji vertė**
Vidutinės rinkos vertės nustatymo data: **2010-10-05**
Kadastro duomenų nustatymo data: **2010-10-05**

2.11. **Vandentiekio tinklai - Vandentiekio tinklai Klaipėda**
Aprašymas / pastabos: **Esantys Kretingos g.**
Unikalus daikto numeris: **4400-2491-1439**
Daikto pagrindinė naudojimo paskirtis: **Vandentiekio tinklų**
Žymėjimas plane: **11V**
Statybos pradžios metai: **2012**
Statybos pabaigos metai: **2012**
Baigtumo procentas: **100 %**
Ilgis: **153.36 m**
Medžiaga: **Polietilenas**
Vandentiekio linijos reikšmė: **Skirstomoji (kvartalinė)**
Atkūrimo sąnaudos (statybos vertė): **6314 Eur**
Fizinio nusidėvėjimo procentas: **0 %**
Atkuriamoji vertė: **6314 Eur**
Atkūrimo sąnaudų (statybos vertės) ir atkuriamosios vertės nustatymo data: **2012-11-19**
Vidutinė rinkos vertė: **6314 Eur**
Vidutinės rinkos vertės nustatymo būdas: **Atkuriamoji vertė**
Vidutinės rinkos vertės nustatymo data: **2012-11-19**
Kadastro duomenų nustatymo data: **2012-11-19**

2.12. **Vandentiekio tinklai - Vandentiekio tinklai Klaipėda**
Aprašymas / pastabos: **Esantys Kretingos g. 86, 88, 92**
Unikalus daikto numeris: **4400-2491-1540**
Daikto pagrindinė naudojimo paskirtis: **Vandentiekio tinklų**
Žymėjimas plane: **12V**
Statybos pradžios metai: **2012**
Statybos pabaigos metai: **2012**
Baigtumo procentas: **100 %**
Ilgis: **47.81 m**
Medžiaga: **Polietilenas**

Vandentiekio linijos reikšmė: **Įvadinė**
Atkūrimo sąnaudos (statybos vertė): **1636 Eur**
Fizinio nusidėvėjimo procentas: **0 %**
Atkuriamoji vertė: **1636 Eur**
Atkūrimo sąnaudų (statybos vertės) ir atkuriamosios vertės nustatymo data: **2012-11-19**
Vidutinė rinkos vertė: **1636 Eur**
Vidutinės rinkos vertės nustatymo būdas: **Atkuriamoji vertė**
Vidutinės rinkos vertės nustatymo data: **2012-11-19**
Kadastro duomenų nustatymo data: **2012-11-19**

2.13. **Nuotekų šalinimo tinklai - Lietaus nuotekų tinklai Klaipėda**
Unikalus daikto numeris: **4400-2093-5331**
Daikto pagrindinė naudojimo paskirtis: **Nuotekų šalinimo tinklų**
Žymėjimas plane: **1L**
Statybos pradžios metai: **1990**
Statybos pabaigos metai: **1995**
Statinio kategorija: **Neypatingasis**
Baigtumo procentas: **100 %**
Ilgis: **265.68 m**
Medžiaga: **Betonas**
Nuotekų linijos reikšmė: **Skirstomoji (kvartalinė)**
Nuotekų linijos rūšis: **Renkamoji**
Atkūrimo sąnaudos (statybos vertė): **77700 Eur**
Fizinio nusidėvėjimo procentas: **75 %**
Atkuriamoji vertė: **19500 Eur**
Atkūrimo sąnaudų (statybos vertės) ir atkuriamosios vertės nustatymo data: **2022-06-09**
Vidutinė rinkos vertė: **19500 Eur**
Vidutinės rinkos vertės nustatymo būdas: **Atkuriamoji vertė**
Vidutinės rinkos vertės nustatymo data: **2022-06-09**
Kadastro duomenų nustatymo data: **2010-10-24**

2.14. **Nuotekų šalinimo tinklai - Lietaus nuotekų tinklai Klaipėda**
Unikalus daikto numeris: **4400-2093-5342**
Daikto pagrindinė naudojimo paskirtis: **Nuotekų šalinimo tinklų**
Žymėjimas plane: **2L**
Statybos pradžios metai: **1990**
Statybos pabaigos metai: **1995**
Statinio kategorija: **Neypatingasis**
Baigtumo procentas: **100 %**
Ilgis: **614.16 m**
Medžiaga: **Keramika**
Nuotekų linijos reikšmė: **Skirstomoji (kvartalinė)**
Nuotekų linijos rūšis: **Renkamoji**
Atkūrimo sąnaudos (statybos vertė): **143000 Eur**
Fizinio nusidėvėjimo procentas: **75 %**
Atkuriamoji vertė: **35800 Eur**
Atkūrimo sąnaudų (statybos vertės) ir atkuriamosios vertės nustatymo data: **2022-06-09**
Vidutinė rinkos vertė: **35800 Eur**
Vidutinės rinkos vertės nustatymo būdas: **Atkuriamoji vertė**
Vidutinės rinkos vertės nustatymo data: **2022-06-09**
Kadastro duomenų nustatymo data: **2010-10-24**

2.15. **Nuotekų šalinimo tinklai - Lietaus nuotekų tinklai Klaipėda**
Unikalus daikto numeris: **4400-2093-5353**
Daikto pagrindinė naudojimo paskirtis: **Nuotekų šalinimo tinklų**
Žymėjimas plane: **3L**
Statybos pradžios metai: **1990**
Statybos pabaigos metai: **1995**
Statinio kategorija: **Neypatingasis**
Baigtumo procentas: **100 %**
Ilgis: **140.24 m**
Medžiaga: **Betonas**
Nuotekų linijos reikšmė: **Skirstomoji (kvartalinė)**
Nuotekų linijos rūšis: **Renkamoji**
Atkūrimo sąnaudos (statybos vertė): **45800 Eur**
Fizinio nusidėvėjimo procentas: **75 %**
Atkuriamoji vertė: **11400 Eur**
Atkūrimo sąnaudų (statybos vertės) ir atkuriamosios vertės nustatymo data: **2022-06-09**
Vidutinė rinkos vertė: **11400 Eur**
Vidutinės rinkos vertės nustatymo būdas: **Atkuriamoji vertė**
Vidutinės rinkos vertės nustatymo data: **2022-06-09**
Kadastro duomenų nustatymo data: **2010-10-24**

2.16. **Nuotekų šalinimo tinklai - Lietaus nuotekų tinklai Klaipėda**
Unikalus daikto numeris: **4400-4381-4606**
Daikto pagrindinė naudojimo paskirtis: **Nuotekų šalinimo tinklų**
Žymėjimas plane: **4L**
Statybos pradžios metai: **1990**
Statybos pabaigos metai: **1995**
Statinio kategorija: **Neypatingasis**
Baigtumo procentas: **100 %**
Ilgis: **104.76 m**

Medžiaga: **Betonas**
Nuotekų linijos reikšmė: **Skirstomoji (kvartalinė)**
Nuotekų linijos rūšis: **Renkamoji**
Atkūrimo sąnaudos (statybos vertė): **34200 Eur**
Fizinio nusidėvėjimo procentas: **75 %**
Atkuriamoji vertė: **8550 Eur**
Atkūrimo sąnaudų (statybos vertės) ir atkuriamosios vertės nustatymo data: **2022-06-09**
Vidutinė rinkos vertė: **8550 Eur**
Vidutinės rinkos vertės nustatymo būdas: **Atkuriamoji vertė**
Vidutinės rinkos vertės nustatymo data: **2022-06-09**
Kadastro duomenų nustatymo data: **2016-10-24**

2.17. **Nuotekų šalinimo tinklai - Lietaus nuotekų tinklai Klaipėda**
Unikalus daikto numeris: **4400-4381-4593**
Daikto pagrindinė naudojimo paskirtis: **Nuotekų šalinimo tinklų**
Žymėjimas plane: **5L**
Statybos pradžios metai: **1990**
Statybos pabaigos metai: **1995**
Statinio kategorija: **Neypatingasis**
Baigtumo procentas: **100 %**
Ilgis: **141.42 m**
Medžiaga: **Betonas**
Nuotekų linijos reikšmė: **Skirstomoji (kvartalinė)**
Nuotekų linijos rūšis: **Renkamoji**
Atkūrimo sąnaudos (statybos vertė): **46100 Eur**
Fizinio nusidėvėjimo procentas: **75 %**
Atkuriamoji vertė: **11500 Eur**
Atkūrimo sąnaudų (statybos vertės) ir atkuriamosios vertės nustatymo data: **2022-06-09**
Vidutinė rinkos vertė: **11500 Eur**
Vidutinės rinkos vertės nustatymo būdas: **Atkuriamoji vertė**
Vidutinės rinkos vertės nustatymo data: **2022-06-09**
Kadastro duomenų nustatymo data: **2016-10-24**

2.18. **Nuotekų šalinimo tinklai - Buitinių nuotekų tinklai Klaipėda**
Aprašymas / pastabos: **Esantys Liepojos, Kretingos g.**
Unikalus daikto numeris: **4400-2093-5297**
Daikto pagrindinė naudojimo paskirtis: **Nuotekų šalinimo tinklų**
Žymėjimas plane: **1KF**
Statybos pradžios metai: **1990**
Statybos pabaigos metai: **1995**
Baigtumo procentas: **100 %**
Ilgis: **573.39 m**
Medžiaga: **Asbocementas**
Nuotekų linijos reikšmė: **Skirstomoji (kvartalinė)**
Nuotekų linijos rūšis: **Renkamoji**
Atkūrimo sąnaudos (statybos vertė): **49235 Eur**
Fizinio nusidėvėjimo procentas: **60 %**
Atkuriamoji vertė: **106551 Eur**
Atkūrimo sąnaudų (statybos vertės) ir atkuriamosios vertės nustatymo data: **2010-10-05**
Vidutinė rinkos vertė: **19665 Eur**
Vidutinės rinkos vertės nustatymo būdas: **Atkuriamoji vertė**
Vidutinės rinkos vertės nustatymo data: **2010-10-05**
Kadastro duomenų nustatymo data: **2010-10-05**

2.19. **Nuotekų šalinimo tinklai - Buitinių nuotekų tinklai Klaipėda**
Aprašymas / pastabos: **Esantys Liepojos, Kretingos g.**
Unikalus daikto numeris: **4400-2093-5316**
Daikto pagrindinė naudojimo paskirtis: **Nuotekų šalinimo tinklų**
Žymėjimas plane: **2KF**
Statybos pradžios metai: **1990**
Statybos pabaigos metai: **1995**
Baigtumo procentas: **100 %**
Ilgis: **678.38 m**
Medžiaga: **Asbocementas**
Nuotekų linijos reikšmė: **Skirstomoji (kvartalinė)**
Nuotekų linijos rūšis: **Renkamoji**
Atkūrimo sąnaudos (statybos vertė): **48077 Eur**
Atkuriamoji vertė: **19318 Eur**
Atkūrimo sąnaudų (statybos vertės) ir atkuriamosios vertės nustatymo data: **2010-10-05**
Vidutinė rinkos vertė: **19318 Eur**
Vidutinės rinkos vertės nustatymo būdas: **Atkuriamoji vertė**
Vidutinės rinkos vertės nustatymo data: **2010-10-05**
Kadastro duomenų nustatymo data: **2010-10-05**

2.20. **Nuotekų šalinimo tinklai - Buitinių nuotekų tinklai Klaipėda**
Aprašymas / pastabos: **Esantys Kretingos, Šiltnamių, Liepojos g.**
Unikalus daikto numeris: **4400-2093-5320**
Daikto pagrindinė naudojimo paskirtis: **Nuotekų šalinimo tinklų**
Žymėjimas plane: **3KF**
Statybos pradžios metai: **1990**
Statybos pabaigos metai: **1995**
Baigtumo procentas: **100 %**

Ilgis: **556.26 m**
Medžiaga: **Asbocementas**
Nuotekų linijos reikšmė: **Skirstomoji (kvartalinė)**
Nuotekų linijos rūšis: **Renkamoji**
Atkūrimo sąnaudos (statybos vertė): **57924 Eur**
Atkuriamoji vertė: **23343 Eur**
Atkūrimo sąnaudų (statybos vertės) ir atkuriamosios vertės nustatymo data: **2010-10-05**
Vidutinė rinkos vertė: **23343 Eur**
Vidutinės rinkos vertės nustatymo būdas: **Atkuriamoji vertė**
Vidutinės rinkos vertės nustatymo data: **2010-10-05**
Kadastro duomenų nustatymo data: **2010-10-05**

2.21. **Nuotekų šalinimo tinklai - Buitinių nuotekų tinklai Klaipėda**
Aprašymas / pastabos: **Esantys Kretingos g.**
Unikalus daikto numeris: **4400-2491-1606**
Daikto pagrindinė naudojimo paskirtis: **Nuotekų šalinimo tinklų**
Žymėjimas plane: **4KF**
Statybos pradžios metai: **2012**
Statybos pabaigos metai: **2012**
Baigtumo procentas: **100 %**
Ilgis: **190.22 m**
Medžiaga: **Polivinilchloridas**
Nuotekų linijos reikšmė: **Skirstomoji (kvartalinė)**
Nuotekų linijos rūšis: **Renkamoji**
Atkūrimo sąnaudos (statybos vertė): **8718 Eur**
Fizinio nusidėvėjimo procentas: **0 %**
Atkuriamoji vertė: **8718 Eur**
Atkūrimo sąnaudų (statybos vertės) ir atkuriamosios vertės nustatymo data: **2012-11-19**
Vidutinė rinkos vertė: **8718 Eur**
Vidutinės rinkos vertės nustatymo būdas: **Atkuriamoji vertė**
Vidutinės rinkos vertės nustatymo data: **2012-11-19**
Kadastro duomenų nustatymo data: **2012-11-19**

2.22. **Nuotekų šalinimo tinklai - Buitinių nuotekų tinklai Klaipėda**
Aprašymas / pastabos: **Esantys Kretingos g. 86, 88, 92**
Unikalus daikto numeris: **4400-2491-1450**
Daikto pagrindinė naudojimo paskirtis: **Nuotekų šalinimo tinklų**
Žymėjimas plane: **5KF**
Statybos pradžios metai: **2012**
Statybos pabaigos metai: **2012**
Baigtumo procentas: **100 %**
Ilgis: **41.02 m**
Medžiaga: **Polivinilchloridas**
Nuotekų linijos reikšmė: **Išvadinė**
Nuotekų linijos rūšis: **Renkamoji**
Atkūrimo sąnaudos (statybos vertė): **1880 Eur**
Fizinio nusidėvėjimo procentas: **0 %**
Atkuriamoji vertė: **1880 Eur**
Atkūrimo sąnaudų (statybos vertės) ir atkuriamosios vertės nustatymo data: **2012-11-19**
Vidutinė rinkos vertė: **1880 Eur**
Vidutinės rinkos vertės nustatymo būdas: **Atkuriamoji vertė**
Vidutinės rinkos vertės nustatymo data: **2012-11-19**
Kadastro duomenų nustatymo data: **2012-11-19**

3. Daikto priklausiniai iš kito registro: įrašų nėra

4. Nuosavybė:

4.1. **Nuosavybės teisė**
Savininkas: **Akcinė bendrovė "KLAIPĖDOS VANDUO", a.k. 140089260**
Daiktas: **nuotekų šalinimo tinklai Nr. 4400-2093-5331, aprašyti p. 2.13.**
nuotekų šalinimo tinklai Nr. 4400-2093-5342, aprašyti p. 2.14.
nuotekų šalinimo tinklai Nr. 4400-2093-5353, aprašyti p. 2.15.
nuotekų šalinimo tinklai Nr. 4400-4381-4593, aprašyti p. 2.17.
nuotekų šalinimo tinklai Nr. 4400-4381-4606, aprašyti p. 2.16.
Įregistravimo pagrindas: **2022-06-21 Akcijų pasirašymo sutartis Nr. 5927**
Įrašas galioja: **Nuo 2022-07-04**

4.2. **Nuosavybės teisė**
Savininkas: **Akcinė bendrovė "KLAIPĖDOS VANDUO", a.k. 140089260**
Daiktas: **vandentiekio tinklai Nr. 4400-2491-1439, aprašyti p. 2.11.**
vandentiekio tinklai Nr. 4400-2491-1540, aprašyti p. 2.12.
nuotekų šalinimo tinklai Nr. 4400-2491-1450, aprašyti p. 2.22.
nuotekų šalinimo tinklai Nr. 4400-2491-1606, aprašyti p. 2.21.
Įregistravimo pagrindas: **2012-12-14 Deklaracija apie statybos užbaigimą Nr. 2012/V-ADM.16-32**
Įrašas galioja: **Nuo 2013-02-04**

4.3. **Nuosavybės teisė**
Savininkas: **Akcinė bendrovė "KLAIPĖDOS VANDUO", a.k. 140089260**
Daiktas: **vandentiekio tinklai Nr. 4400-2093-5364, aprašyti p. 2.1.**
vandentiekio tinklai Nr. 4400-2093-5397, aprašyti p. 2.2.
vandentiekio tinklai Nr. 4400-2093-5404, aprašyti p. 2.3.
vandentiekio tinklai Nr. 4400-2093-5418, aprašyti p. 2.4.
vandentiekio tinklai Nr. 4400-2093-5431, aprašyti p. 2.6.
vandentiekio tinklai Nr. 4400-2093-5442, aprašyti p. 2.5.
vandentiekio tinklai Nr. 4400-2093-5475, aprašyti p. 2.7.

vandentiekio tinklai Nr. 4400-2093-5486, aprašyti p. 2.8.
vandentiekio tinklai Nr. 4400-2093-5497, aprašyti p. 2.9.
vandentiekio tinklai Nr. 4400-2093-5506, aprašyti p. 2.10.
nuotekų šalinimo tinklai Nr. 4400-2093-5297, aprašyti p. 2.18.
nuotekų šalinimo tinklai Nr. 4400-2093-5316, aprašyti p. 2.19.
nuotekų šalinimo tinklai Nr. 4400-2093-5320, aprašyti p. 2.20.
Įregistravimo pagrindas: **2011-07-11 Pripažinimo tinkamu naudoti aktas**
Įrašas galioja: **Nuo 2011-07-29**

5. Valstybės ir savivaldybių žemės patikėjimo teisė: įrašų nėra

6. Kitos daiktinės teisės: įrašų nėra

7. Juridiniai faktai: įrašų nėra

8. Žymos: įrašų nėra

9. Teritorijos, kuriose taikomos SŽNS, įrašytos į NTK kadastro duomenų byloje įrašytų duomenų pagrindu: įrašų nėra

10. Daikto registravimas ir kadastro žymos:

10.1. **Suformuotas naujas (daikto registravimas)**
Daiktas: **nuotekų šalinimo tinklai Nr. 4400-2093-5331, aprašyti p. 2.13.**
nuotekų šalinimo tinklai Nr. 4400-2093-5342, aprašyti p. 2.14.
nuotekų šalinimo tinklai Nr. 4400-2093-5353, aprašyti p. 2.15.
nuotekų šalinimo tinklai Nr. 4400-4381-4593, aprašyti p. 2.17.
nuotekų šalinimo tinklai Nr. 4400-4381-4606, aprašyti p. 2.16.
Įregistravimo pagrindas: **2016-10-24 Nekilnojamojo daikto kadastro duomenų byla**
2017-03-29 Perdavimo - priėmimo aktas Nr. (48-1)-407k
Įrašas galioja: **Nuo 2017-04-13**

10.2. **Kadastrinius matavimus atliko (kadastro žyma)**
ASTA GELŽINYTĖ
Daiktas: **nuotekų šalinimo tinklai Nr. 4400-2093-5331, aprašyti p. 2.13.**
nuotekų šalinimo tinklai Nr. 4400-2093-5342, aprašyti p. 2.14.
nuotekų šalinimo tinklai Nr. 4400-2093-5353, aprašyti p. 2.15.
nuotekų šalinimo tinklai Nr. 4400-4381-4593, aprašyti p. 2.17.
nuotekų šalinimo tinklai Nr. 4400-4381-4606, aprašyti p. 2.16.
Įregistravimo pagrindas: **2013-02-04 Kvalifikacijos pažymėjimas Nr. 2M-M-1856**
2016-10-24 Nekilnojamojo daikto kadastro duomenų byla
Įrašas galioja: **Nuo 2017-04-13**

10.3. **Kadastrinius matavimus atliko (kadastro žyma)**
Valstybės įmonės Registrų centro Klaipėdos filialas, a.k. 140042759
Daiktas: **vandentiekio tinklai Nr. 4400-2491-1439, aprašyti p. 2.11.**
vandentiekio tinklai Nr. 4400-2491-1540, aprašyti p. 2.12.
nuotekų šalinimo tinklai Nr. 4400-2491-1450, aprašyti p. 2.22.
nuotekų šalinimo tinklai Nr. 4400-2491-1606, aprašyti p. 2.21.
Įregistravimo pagrindas: **2012-11-19 Nekilnojamojo daikto kadastro duomenų byla**
Kvalifikacijos pažymėjimas Nr. 2M-M-359
Įrašas galioja: **Nuo 2013-01-29**

10.4. **Suformuotas naujas (daikto registravimas)**
Daiktas: **vandentiekio tinklai Nr. 4400-2491-1439, aprašyti p. 2.11.**
vandentiekio tinklai Nr. 4400-2491-1540, aprašyti p. 2.12.
nuotekų šalinimo tinklai Nr. 4400-2491-1450, aprašyti p. 2.22.
nuotekų šalinimo tinklai Nr. 4400-2491-1606, aprašyti p. 2.21.
Įregistravimo pagrindas: **2012-11-19 Nekilnojamojo daikto kadastro duomenų byla**
2012-12-14 Deklaracija apie statybos užbaigimą Nr. 2012/V-ADM.16-32
Įrašas galioja: **Nuo 2013-01-29**

10.5. **Kadastrinius matavimus atliko (kadastro žyma)**
UAB "INŽINERINIAI TYRINĖJIMAI" Klaipėdos filialas, a.k. 140521880
Daiktas: **vandentiekio tinklai Nr. 4400-2093-5364, aprašyti p. 2.1.**
vandentiekio tinklai Nr. 4400-2093-5397, aprašyti p. 2.2.
vandentiekio tinklai Nr. 4400-2093-5404, aprašyti p. 2.3.
vandentiekio tinklai Nr. 4400-2093-5418, aprašyti p. 2.4.
vandentiekio tinklai Nr. 4400-2093-5431, aprašyti p. 2.6.
vandentiekio tinklai Nr. 4400-2093-5442, aprašyti p. 2.5.
vandentiekio tinklai Nr. 4400-2093-5475, aprašyti p. 2.7.
vandentiekio tinklai Nr. 4400-2093-5486, aprašyti p. 2.8.
vandentiekio tinklai Nr. 4400-2093-5497, aprašyti p. 2.9.
vandentiekio tinklai Nr. 4400-2093-5506, aprašyti p. 2.10.
nuotekų šalinimo tinklai Nr. 4400-2093-5297, aprašyti p. 2.18.
nuotekų šalinimo tinklai Nr. 4400-2093-5316, aprašyti p. 2.19.
nuotekų šalinimo tinklai Nr. 4400-2093-5320, aprašyti p. 2.20.
Įregistravimo pagrindas: **2010-10-05 Nekilnojamojo daikto kadastro duomenų byla**
Kvalifikacijos pažymėjimas Nr. 2M-M-685
Licencija Nr. G-733-(314)
Įrašas galioja: **Nuo 2011-07-28**

10.6. **Suformuotas naujas (daikto registravimas)**
Daiktas: **vandentiekio tinklai Nr. 4400-2093-5364, aprašyti p. 2.1.**
vandentiekio tinklai Nr. 4400-2093-5397, aprašyti p. 2.2.
vandentiekio tinklai Nr. 4400-2093-5404, aprašyti p. 2.3.
vandentiekio tinklai Nr. 4400-2093-5418, aprašyti p. 2.4.
vandentiekio tinklai Nr. 4400-2093-5431, aprašyti p. 2.6.
vandentiekio tinklai Nr. 4400-2093-5442, aprašyti p. 2.5.
vandentiekio tinklai Nr. 4400-2093-5475, aprašyti p. 2.7.
vandentiekio tinklai Nr. 4400-2093-5486, aprašyti p. 2.8.
vandentiekio tinklai Nr. 4400-2093-5497, aprašyti p. 2.9.

vandentiekio tinklai Nr. 4400-2093-5506, aprašyti p. 2.10.
nuotekų šalinimo tinklai Nr. 4400-2093-5297, aprašyti p. 2.18.
nuotekų šalinimo tinklai Nr. 4400-2093-5316, aprašyti p. 2.19.
nuotekų šalinimo tinklai Nr. 4400-2093-5320, aprašyti p. 2.20.

Įregistravimo pagrindas: **2010-10-05 Nekilnojamojo daikto kadastro duomenų byla**

Įrašas galioja: **Nuo 2011-07-28**

11. Duomenys apie įregistruotas teritorijas, kuriose taikomos specialiosios žemės naudojimo sąlygos: įrašų nėra

12. Registro pastabos ir nuorodos: įrašų nėra

13. Kita informacija: įrašų nėra

14. Informacija apie duomenų sandoriui tikslinimą: įrašų nėra

Dokumentą atspausdino AUKSĖ STANIONYTĖ

VALSTYBĖS ĮMONĖ REGISTRŲ CENTRAS
Lvivo g. 25-101, 09320 Vilnius, tel. (8 5) 2688 262, el. p. info@registrucentras.lt
Duomenys kaupiami ir saugomi Juridinių asmenų registre, kodas 124110246

NEKILNOJAMOJO TURTO REGISTRO DUOMENŲ BAZĖS IŠRAŠAS

2023-10-12 09:25:09

1. Nekilnojamojo turto registre įregistruotas turtas:

Registro Nr.: **44/1387090**
Registro tipas: **Statiniai**
Sudarymo data: **2010-10-05**
Klaipėda

2. Nekilnojamieji daiktai:

2.1. **Vandentiekio tinklai - Vandentiekio tinklai**
Klaipėda
Aprašymas / pastabos: **Esantys Liepojos g.**
Unikalus daikto numeris: **4400-2093-5364**
Daikto pagrindinė naudojimo paskirtis: **Vandentiekio tinklų**
Žymėjimas plane: **1V**
Statybos pradžios metai: **1990**
Statybos pabaigos metai: **1995**
Baigtumo procentas: **100 %**
Ilgis: **46.78 m**
Medžiaga: **Ketus**
Vandentiekio linijos reikšmė: **Skirstomoji (kvartalinė)**
Atkūrimo sąnaudos (statybos vertė): **4547 Eur**
Fizinio nusidėvėjimo procentas: **30 %**
Atkuriamoji vertė: **3186 Eur**
Atkūrimo sąnaudų (statybos vertės) ir atkuriamosios vertės nustatymo data: **2010-10-05**
Vidutinė rinkos vertė: **3186 Eur**
Vidutinės rinkos vertės nustatymo būdas: **Atkuriamoji vertė**
Vidutinės rinkos vertės nustatymo data: **2010-10-05**
Kadastro duomenų nustatymo data: **2010-10-05**

2.2. **Vandentiekio tinklai - Vandentiekio tinklai**
Klaipėda
Aprašymas / pastabos: **Esantys Liepojos g.**
Unikalus daikto numeris: **4400-2093-5397**
Daikto pagrindinė naudojimo paskirtis: **Vandentiekio tinklų**
Žymėjimas plane: **2V**
Statybos pradžios metai: **1990**
Statybos pabaigos metai: **1995**
Baigtumo procentas: **100 %**
Ilgis: **34.31 m**
Medžiaga: **Ketus**
Vandentiekio linijos reikšmė: **Skirstomoji (kvartalinė)**
Atkūrimo sąnaudos (statybos vertė): **3360 Eur**
Fizinio nusidėvėjimo procentas: **30 %**
Atkuriamoji vertė: **2352 Eur**
Atkūrimo sąnaudų (statybos vertės) ir atkuriamosios vertės nustatymo data: **2010-10-05**
Vidutinė rinkos vertė: **2352 Eur**
Vidutinės rinkos vertės nustatymo būdas: **Atkuriamoji vertė**
Vidutinės rinkos vertės nustatymo data: **2010-10-05**
Kadastro duomenų nustatymo data: **2010-10-05**

2.3. **Vandentiekio tinklai - Vandentiekio tinklai**
Klaipėda
Aprašymas / pastabos: **Esantys Liepojos, Kretingos g.**
Unikalus daikto numeris: **4400-2093-5404**
Daikto pagrindinė naudojimo paskirtis: **Vandentiekio tinklų**
Žymėjimas plane: **3V**
Statybos pradžios metai: **1990**
Statybos pabaigos metai: **1995**
Baigtumo procentas: **100 %**
Ilgis: **314.43 m**
Medžiaga: **Ketus**
Vandentiekio linijos reikšmė: **Skirstomoji (kvartalinė)**
Atkūrimo sąnaudos (statybos vertė): **30410 Eur**
Fizinio nusidėvėjimo procentas: **30 %**
Atkuriamoji vertė: **21287 Eur**
Atkūrimo sąnaudų (statybos vertės) ir atkuriamosios vertės nustatymo data: **2010-10-05**
Vidutinė rinkos vertė: **21287 Eur**
Vidutinės rinkos vertės nustatymo būdas: **Atkuriamoji vertė**
Vidutinės rinkos vertės nustatymo data: **2010-10-05**
Kadastro duomenų nustatymo data: **2010-10-05**

2.4. **Vandentiekio tinklai - Vandentiekio tinklai**
Klaipėda
Aprašymas / pastabos: **Esantys Liepojos, Kretingos g.**
Unikalus daikto numeris: **4400-2093-5418**
Daikto pagrindinė naudojimo paskirtis: **Vandentiekio tinklų**
Žymėjimas plane: **4V**

Statybos pradžios metai: **1990**
Statybos pabaigos metai: **1995**
Baigtumo procentas: **100 %**
Ilgis: **297.45 m**
Medžiaga: **Ketus**
Vandentiekio linijos reikšmė: **Skirstomoji (kvartalinė)**
Atkūrimo sąnaudos (statybos vertė): **28557 Eur**
Fizinio nusidėvėjimo procentas: **30 %**
Atkuriamoji vertė: **19984 Eur**
Atkūrimo sąnaudų (statybos vertės) ir atkuriamosios vertės nustatymo data: **2010-10-05**
Vidutinė rinkos vertė: **19984 Eur**
Vidutinės rinkos vertės nustatymo būdas: **Atkuriamoji vertė**
Vidutinės rinkos vertės nustatymo data: **2010-10-05**
Kadastro duomenų nustatymo data: **2010-10-05**

2.5. **Vandentiekio tinklai - Vandentiekio tinklai Klaipėda**
Aprašymas / pastabos: **Esantys Liepojos, Kretingos g.**
Unikalus daikto numeris: **4400-2093-5442**
Daikto pagrindinė naudojimo paskirtis: **Vandentiekio tinklų**
Žymėjimas plane: **5V**
Statybos pradžios metai: **1990**
Statybos pabaigos metai: **1995**
Baigtumo procentas: **100 %**
Ilgis: **198.07 m**
Medžiaga: **Ketus**
Vandentiekio linijos reikšmė: **Skirstomoji (kvartalinė)**
Atkūrimo sąnaudos (statybos vertė): **17841 Eur**
Atkuriamoji vertė: **11759 Eur**
Atkūrimo sąnaudų (statybos vertės) ir atkuriamosios vertės nustatymo data: **2010-10-05**
Vidutinė rinkos vertė: **11759 Eur**
Vidutinės rinkos vertės nustatymo būdas: **Atkuriamoji vertė**
Vidutinės rinkos vertės nustatymo data: **2010-10-05**
Kadastro duomenų nustatymo data: **2010-10-05**

2.6. **Vandentiekio tinklai - Vandentiekio tinklai Klaipėda**
Aprašymas / pastabos: **Esantys Liepojos g.**
Unikalus daikto numeris: **4400-2093-5431**
Daikto pagrindinė naudojimo paskirtis: **Vandentiekio tinklų**
Žymėjimas plane: **6V**
Statybos pradžios metai: **1990**
Statybos pabaigos metai: **1995**
Baigtumo procentas: **100 %**
Ilgis: **57.04 m**
Medžiaga: **Ketus**
Vandentiekio linijos reikšmė: **Skirstomoji (kvartalinė)**
Atkūrimo sąnaudos (statybos vertė): **5590 Eur**
Fizinio nusidėvėjimo procentas: **30 %**
Atkuriamoji vertė: **3910 Eur**
Atkūrimo sąnaudų (statybos vertės) ir atkuriamosios vertės nustatymo data: **2010-10-05**
Vidutinė rinkos vertė: **3910 Eur**
Vidutinės rinkos vertės nustatymo būdas: **Atkuriamoji vertė**
Vidutinės rinkos vertės nustatymo data: **2010-10-05**
Kadastro duomenų nustatymo data: **2010-10-05**

2.7. **Vandentiekio tinklai - Vandentiekio tinklai Klaipėda**
Aprašymas / pastabos: **Esantys Liepojos g.**
Unikalus daikto numeris: **4400-2093-5475**
Daikto pagrindinė naudojimo paskirtis: **Vandentiekio tinklų**
Žymėjimas plane: **7V**
Statybos pradžios metai: **1990**
Statybos pabaigos metai: **1995**
Baigtumo procentas: **100 %**
Ilgis: **53.01 m**
Medžiaga: **Ketus**
Vandentiekio linijos reikšmė: **Skirstomoji (kvartalinė)**
Atkūrimo sąnaudos (statybos vertė): **5184 Eur**
Fizinio nusidėvėjimo procentas: **30 %**
Atkuriamoji vertė: **3620 Eur**
Atkūrimo sąnaudų (statybos vertės) ir atkuriamosios vertės nustatymo data: **2010-10-05**
Vidutinė rinkos vertė: **3620 Eur**
Vidutinės rinkos vertės nustatymo būdas: **Atkuriamoji vertė**
Vidutinės rinkos vertės nustatymo data: **2010-10-05**
Kadastro duomenų nustatymo data: **2010-10-05**

2.8. **Vandentiekio tinklai - Vandentiekio tinklai Klaipėda**
Aprašymas / pastabos: **Esantys Liepojos g.**
Unikalus daikto numeris: **4400-2093-5486**
Daikto pagrindinė naudojimo paskirtis: **Vandentiekio tinklų**
Žymėjimas plane: **8V**
Statybos pradžios metai: **1990**
Statybos pabaigos metai: **1995**
Baigtumo procentas: **100 %**

Ilgis: **47.91 m**
Medžiaga: **Ketus**
Vandentiekio linijos reikšmė: **Skirstomoji (kvartalinė)**
Atkūrimo sąnaudos (statybos vertė): **4692 Eur**
Fizinio nusidėvėjimo procentas: **30 %**
Atkuriamoji vertė: **3273 Eur**
Atkūrimo sąnaudų (statybos vertės) ir atkuriamosios vertės nustatymo data: **2010-10-05**
Vidutinė rinkos vertė: **3273 Eur**
Vidutinės rinkos vertės nustatymo būdas: **Atkuriamoji vertė**
Vidutinės rinkos vertės nustatymo data: **2010-10-05**
Kadastro duomenų nustatymo data: **2010-10-05**

2.9. **Vandentiekio tinklai - Vandentiekio tinklai Klaipėda**
Aprašymas / pastabos: **Esantys Liepojos g.**
Unikalus daikto numeris: **4400-2093-5497**
Daikto pagrindinė naudojimo paskirtis: **Vandentiekio tinklų**
Žymėjimas plane: **9V**
Statybos pradžios metai: **1990**
Statybos pabaigos metai: **1995**
Baigtumo procentas: **100 %**
Ilgis: **105.31 m**
Medžiaga: **Ketus**
Vandentiekio linijos reikšmė: **Skirstomoji (kvartalinė)**
Atkūrimo sąnaudos (statybos vertė): **10310 Eur**
Fizinio nusidėvėjimo procentas: **30 %**
Atkuriamoji vertė: **7212 Eur**
Atkūrimo sąnaudų (statybos vertės) ir atkuriamosios vertės nustatymo data: **2010-10-05**
Vidutinė rinkos vertė: **7212 Eur**
Vidutinės rinkos vertės nustatymo būdas: **Atkuriamoji vertė**
Vidutinės rinkos vertės nustatymo data: **2010-10-05**
Kadastro duomenų nustatymo data: **2010-10-05**

2.10. **Vandentiekio tinklai - Vandentiekio tinklai Klaipėda**
Aprašymas / pastabos: **Esantys Liepojos, Šiltnamių, Kretingos g.**
Unikalus daikto numeris: **4400-2093-5506**
Daikto pagrindinė naudojimo paskirtis: **Vandentiekio tinklų**
Žymėjimas plane: **10V**
Statybos pradžios metai: **1990**
Statybos pabaigos metai: **1995**
Baigtumo procentas: **100 %**
Ilgis: **378.04 m**
Medžiaga: **Ketus**
Vandentiekio linijos reikšmė: **Skirstomoji (kvartalinė)**
Atkūrimo sąnaudos (statybos vertė): **37071 Eur**
Fizinio nusidėvėjimo procentas: **30 %**
Atkuriamoji vertė: **25950 Eur**
Atkūrimo sąnaudų (statybos vertės) ir atkuriamosios vertės nustatymo data: **2010-10-05**
Vidutinė rinkos vertė: **25921 Eur**
Vidutinės rinkos vertės nustatymo būdas: **Atkuriamoji vertė**
Vidutinės rinkos vertės nustatymo data: **2010-10-05**
Kadastro duomenų nustatymo data: **2010-10-05**

2.11. **Vandentiekio tinklai - Vandentiekio tinklai Klaipėda**
Aprašymas / pastabos: **Esantys Kretingos g.**
Unikalus daikto numeris: **4400-2491-1439**
Daikto pagrindinė naudojimo paskirtis: **Vandentiekio tinklų**
Žymėjimas plane: **11V**
Statybos pradžios metai: **2012**
Statybos pabaigos metai: **2012**
Baigtumo procentas: **100 %**
Ilgis: **153.36 m**
Medžiaga: **Polietilenas**
Vandentiekio linijos reikšmė: **Skirstomoji (kvartalinė)**
Atkūrimo sąnaudos (statybos vertė): **6314 Eur**
Fizinio nusidėvėjimo procentas: **0 %**
Atkuriamoji vertė: **6314 Eur**
Atkūrimo sąnaudų (statybos vertės) ir atkuriamosios vertės nustatymo data: **2012-11-19**
Vidutinė rinkos vertė: **6314 Eur**
Vidutinės rinkos vertės nustatymo būdas: **Atkuriamoji vertė**
Vidutinės rinkos vertės nustatymo data: **2012-11-19**
Kadastro duomenų nustatymo data: **2012-11-19**

2.12. **Vandentiekio tinklai - Vandentiekio tinklai Klaipėda**
Aprašymas / pastabos: **Esantys Kretingos g. 86, 88, 92**
Unikalus daikto numeris: **4400-2491-1540**
Daikto pagrindinė naudojimo paskirtis: **Vandentiekio tinklų**
Žymėjimas plane: **12V**
Statybos pradžios metai: **2012**
Statybos pabaigos metai: **2012**
Baigtumo procentas: **100 %**
Ilgis: **47.81 m**
Medžiaga: **Polietilenas**

Vandentiekio linijos reikšmė: **Įvadinė**
Atkūrimo sąnaudos (statybos vertė): **1636 Eur**
Fizinio nusidėvėjimo procentas: **0 %**
Atkuriamoji vertė: **1636 Eur**
Atkūrimo sąnaudų (statybos vertės) ir atkuriamosios vertės nustatymo data: **2012-11-19**
Vidutinė rinkos vertė: **1636 Eur**
Vidutinės rinkos vertės nustatymo būdas: **Atkuriamoji vertė**
Vidutinės rinkos vertės nustatymo data: **2012-11-19**
Kadastro duomenų nustatymo data: **2012-11-19**

2.13. **Nuotekų šalinimo tinklai - Lietaus nuotekų tinklai Klaipėda**
Unikalus daikto numeris: **4400-2093-5331**
Daikto pagrindinė naudojimo paskirtis: **Nuotekų šalinimo tinklų**
Žymėjimas plane: **1L**
Statybos pradžios metai: **1990**
Statybos pabaigos metai: **1995**
Statinio kategorija: **Neypatingasis**
Baigtumo procentas: **100 %**
Ilgis: **265.68 m**
Medžiaga: **Betonas**
Nuotekų linijos reikšmė: **Skirstomoji (kvartalinė)**
Nuotekų linijos rūšis: **Renkamoji**
Atkūrimo sąnaudos (statybos vertė): **77700 Eur**
Fizinio nusidėvėjimo procentas: **75 %**
Atkuriamoji vertė: **19500 Eur**
Atkūrimo sąnaudų (statybos vertės) ir atkuriamosios vertės nustatymo data: **2022-06-09**
Vidutinė rinkos vertė: **19500 Eur**
Vidutinės rinkos vertės nustatymo būdas: **Atkuriamoji vertė**
Vidutinės rinkos vertės nustatymo data: **2022-06-09**
Kadastro duomenų nustatymo data: **2010-10-24**

2.14. **Nuotekų šalinimo tinklai - Lietaus nuotekų tinklai Klaipėda**
Unikalus daikto numeris: **4400-2093-5342**
Daikto pagrindinė naudojimo paskirtis: **Nuotekų šalinimo tinklų**
Žymėjimas plane: **2L**
Statybos pradžios metai: **1990**
Statybos pabaigos metai: **1995**
Statinio kategorija: **Neypatingasis**
Baigtumo procentas: **100 %**
Ilgis: **614.16 m**
Medžiaga: **Keramika**
Nuotekų linijos reikšmė: **Skirstomoji (kvartalinė)**
Nuotekų linijos rūšis: **Renkamoji**
Atkūrimo sąnaudos (statybos vertė): **143000 Eur**
Fizinio nusidėvėjimo procentas: **75 %**
Atkuriamoji vertė: **35800 Eur**
Atkūrimo sąnaudų (statybos vertės) ir atkuriamosios vertės nustatymo data: **2022-06-09**
Vidutinė rinkos vertė: **35800 Eur**
Vidutinės rinkos vertės nustatymo būdas: **Atkuriamoji vertė**
Vidutinės rinkos vertės nustatymo data: **2022-06-09**
Kadastro duomenų nustatymo data: **2010-10-24**

2.15. **Nuotekų šalinimo tinklai - Lietaus nuotekų tinklai Klaipėda**
Unikalus daikto numeris: **4400-2093-5353**
Daikto pagrindinė naudojimo paskirtis: **Nuotekų šalinimo tinklų**
Žymėjimas plane: **3L**
Statybos pradžios metai: **1990**
Statybos pabaigos metai: **1995**
Statinio kategorija: **Neypatingasis**
Baigtumo procentas: **100 %**
Ilgis: **140.24 m**
Medžiaga: **Betonas**
Nuotekų linijos reikšmė: **Skirstomoji (kvartalinė)**
Nuotekų linijos rūšis: **Renkamoji**
Atkūrimo sąnaudos (statybos vertė): **45800 Eur**
Fizinio nusidėvėjimo procentas: **75 %**
Atkuriamoji vertė: **11400 Eur**
Atkūrimo sąnaudų (statybos vertės) ir atkuriamosios vertės nustatymo data: **2022-06-09**
Vidutinė rinkos vertė: **11400 Eur**
Vidutinės rinkos vertės nustatymo būdas: **Atkuriamoji vertė**
Vidutinės rinkos vertės nustatymo data: **2022-06-09**
Kadastro duomenų nustatymo data: **2010-10-24**

2.16. **Nuotekų šalinimo tinklai - Lietaus nuotekų tinklai Klaipėda**
Unikalus daikto numeris: **4400-4381-4606**
Daikto pagrindinė naudojimo paskirtis: **Nuotekų šalinimo tinklų**
Žymėjimas plane: **4L**
Statybos pradžios metai: **1990**
Statybos pabaigos metai: **1995**
Statinio kategorija: **Neypatingasis**
Baigtumo procentas: **100 %**
Ilgis: **104.76 m**

Medžiaga: **Betonas**
Nuotekų linijos reikšmė: **Skirstomoji (kvartalinė)**
Nuotekų linijos rūšis: **Renkamoji**
Atkūrimo sąnaudos (statybos vertė): **34200 Eur**
Fizinio nusidėvėjimo procentas: **75 %**
Atkuriamoji vertė: **8550 Eur**
Atkūrimo sąnaudų (statybos vertės) ir atkuriamosios vertės nustatymo data: **2022-06-09**
Vidutinė rinkos vertė: **8550 Eur**
Vidutinės rinkos vertės nustatymo būdas: **Atkuriamoji vertė**
Vidutinės rinkos vertės nustatymo data: **2022-06-09**
Kadastro duomenų nustatymo data: **2016-10-24**

2.17. **Nuotekų šalinimo tinklai - Lietaus nuotekų tinklai Klaipėda**
Unikalus daikto numeris: **4400-4381-4593**
Daikto pagrindinė naudojimo paskirtis: **Nuotekų šalinimo tinklų**
Žymėjimas plane: **5L**
Statybos pradžios metai: **1990**
Statybos pabaigos metai: **1995**
Statinio kategorija: **Neypatingasis**
Baigtumo procentas: **100 %**
Ilgis: **141.42 m**
Medžiaga: **Betonas**
Nuotekų linijos reikšmė: **Skirstomoji (kvartalinė)**
Nuotekų linijos rūšis: **Renkamoji**
Atkūrimo sąnaudos (statybos vertė): **46100 Eur**
Fizinio nusidėvėjimo procentas: **75 %**
Atkuriamoji vertė: **11500 Eur**
Atkūrimo sąnaudų (statybos vertės) ir atkuriamosios vertės nustatymo data: **2022-06-09**
Vidutinė rinkos vertė: **11500 Eur**
Vidutinės rinkos vertės nustatymo būdas: **Atkuriamoji vertė**
Vidutinės rinkos vertės nustatymo data: **2022-06-09**
Kadastro duomenų nustatymo data: **2016-10-24**

2.18. **Nuotekų šalinimo tinklai - Buitinių nuotekų tinklai Klaipėda**
Aprašymas / pastabos: **Esantys Liepojos, Kretingos g.**
Unikalus daikto numeris: **4400-2093-5297**
Daikto pagrindinė naudojimo paskirtis: **Nuotekų šalinimo tinklų**
Žymėjimas plane: **1KF**
Statybos pradžios metai: **1990**
Statybos pabaigos metai: **1995**
Baigtumo procentas: **100 %**
Ilgis: **573.39 m**
Medžiaga: **Asbocementas**
Nuotekų linijos reikšmė: **Skirstomoji (kvartalinė)**
Nuotekų linijos rūšis: **Renkamoji**
Atkūrimo sąnaudos (statybos vertė): **49235 Eur**
Fizinio nusidėvėjimo procentas: **60 %**
Atkuriamoji vertė: **106551 Eur**
Atkūrimo sąnaudų (statybos vertės) ir atkuriamosios vertės nustatymo data: **2010-10-05**
Vidutinė rinkos vertė: **19665 Eur**
Vidutinės rinkos vertės nustatymo būdas: **Atkuriamoji vertė**
Vidutinės rinkos vertės nustatymo data: **2010-10-05**
Kadastro duomenų nustatymo data: **2010-10-05**

2.19. **Nuotekų šalinimo tinklai - Buitinių nuotekų tinklai Klaipėda**
Aprašymas / pastabos: **Esantys Liepojos, Kretingos g.**
Unikalus daikto numeris: **4400-2093-5316**
Daikto pagrindinė naudojimo paskirtis: **Nuotekų šalinimo tinklų**
Žymėjimas plane: **2KF**
Statybos pradžios metai: **1990**
Statybos pabaigos metai: **1995**
Baigtumo procentas: **100 %**
Ilgis: **678.38 m**
Medžiaga: **Asbocementas**
Nuotekų linijos reikšmė: **Skirstomoji (kvartalinė)**
Nuotekų linijos rūšis: **Renkamoji**
Atkūrimo sąnaudos (statybos vertė): **48077 Eur**
Atkuriamoji vertė: **19318 Eur**
Atkūrimo sąnaudų (statybos vertės) ir atkuriamosios vertės nustatymo data: **2010-10-05**
Vidutinė rinkos vertė: **19318 Eur**
Vidutinės rinkos vertės nustatymo būdas: **Atkuriamoji vertė**
Vidutinės rinkos vertės nustatymo data: **2010-10-05**
Kadastro duomenų nustatymo data: **2010-10-05**

2.20. **Nuotekų šalinimo tinklai - Buitinių nuotekų tinklai Klaipėda**
Aprašymas / pastabos: **Esantys Kretingos, Šiltnamių, Liepojos g.**
Unikalus daikto numeris: **4400-2093-5320**
Daikto pagrindinė naudojimo paskirtis: **Nuotekų šalinimo tinklų**
Žymėjimas plane: **3KF**
Statybos pradžios metai: **1990**
Statybos pabaigos metai: **1995**
Baigtumo procentas: **100 %**

Ilgis: **556.26 m**
Medžiaga: **Asbocementas**
Nuotekų linijos reikšmė: **Skirstomoji (kvartalinė)**
Nuotekų linijos rūšis: **Renkamoji**
Atkūrimo sąnaudos (statybos vertė): **57924 Eur**
Atkuriamoji vertė: **23343 Eur**
Atkūrimo sąnaudų (statybos vertės) ir atkuriamosios vertės nustatymo data: **2010-10-05**
Vidutinė rinkos vertė: **23343 Eur**
Vidutinės rinkos vertės nustatymo būdas: **Atkuriamoji vertė**
Vidutinės rinkos vertės nustatymo data: **2010-10-05**
Kadastro duomenų nustatymo data: **2010-10-05**

2.21. **Nuotekų šalinimo tinklai - Buitinių nuotekų tinklai Klaipėda**
Aprašymas / pastabos: **Esantys Kretingos g.**
Unikalus daikto numeris: **4400-2491-1606**
Daikto pagrindinė naudojimo paskirtis: **Nuotekų šalinimo tinklų**
Žymėjimas plane: **4KF**
Statybos pradžios metai: **2012**
Statybos pabaigos metai: **2012**
Baigtumo procentas: **100 %**
Ilgis: **190.22 m**
Medžiaga: **Polivinilchloridas**
Nuotekų linijos reikšmė: **Skirstomoji (kvartalinė)**
Nuotekų linijos rūšis: **Renkamoji**
Atkūrimo sąnaudos (statybos vertė): **8718 Eur**
Fizinio nusidėvėjimo procentas: **0 %**
Atkuriamoji vertė: **8718 Eur**
Atkūrimo sąnaudų (statybos vertės) ir atkuriamosios vertės nustatymo data: **2012-11-19**
Vidutinė rinkos vertė: **8718 Eur**
Vidutinės rinkos vertės nustatymo būdas: **Atkuriamoji vertė**
Vidutinės rinkos vertės nustatymo data: **2012-11-19**
Kadastro duomenų nustatymo data: **2012-11-19**

2.22. **Nuotekų šalinimo tinklai - Buitinių nuotekų tinklai Klaipėda**
Aprašymas / pastabos: **Esantys Kretingos g. 86, 88, 92**
Unikalus daikto numeris: **4400-2491-1450**
Daikto pagrindinė naudojimo paskirtis: **Nuotekų šalinimo tinklų**
Žymėjimas plane: **5KF**
Statybos pradžios metai: **2012**
Statybos pabaigos metai: **2012**
Baigtumo procentas: **100 %**
Ilgis: **41.02 m**
Medžiaga: **Polivinilchloridas**
Nuotekų linijos reikšmė: **Išvadinė**
Nuotekų linijos rūšis: **Renkamoji**
Atkūrimo sąnaudos (statybos vertė): **1880 Eur**
Fizinio nusidėvėjimo procentas: **0 %**
Atkuriamoji vertė: **1880 Eur**
Atkūrimo sąnaudų (statybos vertės) ir atkuriamosios vertės nustatymo data: **2012-11-19**
Vidutinė rinkos vertė: **1880 Eur**
Vidutinės rinkos vertės nustatymo būdas: **Atkuriamoji vertė**
Vidutinės rinkos vertės nustatymo data: **2012-11-19**
Kadastro duomenų nustatymo data: **2012-11-19**

3. Daikto priklausiniai iš kito registro: įrašų nėra

4. Nuosavybė:

4.1. **Nuosavybės teisė**
Savininkas: **Akcinė bendrovė "KLAIPĖDOS VANDUO", a.k. 140089260**
Daiktas: **nuotekų šalinimo tinklai Nr. 4400-2093-5331, aprašyti p. 2.13.**
nuotekų šalinimo tinklai Nr. 4400-2093-5342, aprašyti p. 2.14.
nuotekų šalinimo tinklai Nr. 4400-2093-5353, aprašyti p. 2.15.
nuotekų šalinimo tinklai Nr. 4400-4381-4593, aprašyti p. 2.17.
nuotekų šalinimo tinklai Nr. 4400-4381-4606, aprašyti p. 2.16.
Įregistravimo pagrindas: **2022-06-21 Akcijų pasirašymo sutartis Nr. 5927**
Įrašas galioja: **Nuo 2022-07-04**

4.2. **Nuosavybės teisė**
Savininkas: **Akcinė bendrovė "KLAIPĖDOS VANDUO", a.k. 140089260**
Daiktas: **vandentiekio tinklai Nr. 4400-2491-1439, aprašyti p. 2.11.**
vandentiekio tinklai Nr. 4400-2491-1540, aprašyti p. 2.12.
nuotekų šalinimo tinklai Nr. 4400-2491-1450, aprašyti p. 2.22.
nuotekų šalinimo tinklai Nr. 4400-2491-1606, aprašyti p. 2.21.
Įregistravimo pagrindas: **2012-12-14 Deklaracija apie statybos užbaigimą Nr. 2012/V-ADM.16-32**
Įrašas galioja: **Nuo 2013-02-04**

4.3. **Nuosavybės teisė**
Savininkas: **Akcinė bendrovė "KLAIPĖDOS VANDUO", a.k. 140089260**
Daiktas: **vandentiekio tinklai Nr. 4400-2093-5364, aprašyti p. 2.1.**
vandentiekio tinklai Nr. 4400-2093-5397, aprašyti p. 2.2.
vandentiekio tinklai Nr. 4400-2093-5404, aprašyti p. 2.3.
vandentiekio tinklai Nr. 4400-2093-5418, aprašyti p. 2.4.
vandentiekio tinklai Nr. 4400-2093-5431, aprašyti p. 2.6.
vandentiekio tinklai Nr. 4400-2093-5442, aprašyti p. 2.5.
vandentiekio tinklai Nr. 4400-2093-5475, aprašyti p. 2.7.

vandentiekio tinklai Nr. 4400-2093-5486, aprašyti p. 2.8.
vandentiekio tinklai Nr. 4400-2093-5497, aprašyti p. 2.9.
vandentiekio tinklai Nr. 4400-2093-5506, aprašyti p. 2.10.
nuotekų šalinimo tinklai Nr. 4400-2093-5297, aprašyti p. 2.18.
nuotekų šalinimo tinklai Nr. 4400-2093-5316, aprašyti p. 2.19.
nuotekų šalinimo tinklai Nr. 4400-2093-5320, aprašyti p. 2.20.
Įregistravimo pagrindas: **2011-07-11 Pripažinimo tinkamu naudoti aktas**
Įrašas galioja: **Nuo 2011-07-29**

5. Valstybės ir savivaldybių žemės patikėjimo teisė: įrašų nėra

6. Kitos daiktinės teisės: įrašų nėra

7. Juridiniai faktai: įrašų nėra

8. Žymos: įrašų nėra

9. Teritorijos, kuriose taikomos SŽNS, įrašytos į NTK kadastro duomenų byloje įrašytų duomenų pagrindu: įrašų nėra

10. Daikto registravimas ir kadastro žymos:

10.1. **Suformuotas naujas (daikto registravimas)**
Daiktas: **nuotekų šalinimo tinklai Nr. 4400-2093-5331, aprašyti p. 2.13.**
nuotekų šalinimo tinklai Nr. 4400-2093-5342, aprašyti p. 2.14.
nuotekų šalinimo tinklai Nr. 4400-2093-5353, aprašyti p. 2.15.
nuotekų šalinimo tinklai Nr. 4400-4381-4593, aprašyti p. 2.17.
nuotekų šalinimo tinklai Nr. 4400-4381-4606, aprašyti p. 2.16.
Įregistravimo pagrindas: **2016-10-24 Nekilnojamojo daikto kadastro duomenų byla**
2017-03-29 Perdavimo - priėmimo aktas Nr. (48-1)-407k
Įrašas galioja: **Nuo 2017-04-13**

10.2. **Kadastrinius matavimus atliko (kadastro žyma)**
ASTA GELŽINYTĖ
Daiktas: **nuotekų šalinimo tinklai Nr. 4400-2093-5331, aprašyti p. 2.13.**
nuotekų šalinimo tinklai Nr. 4400-2093-5342, aprašyti p. 2.14.
nuotekų šalinimo tinklai Nr. 4400-2093-5353, aprašyti p. 2.15.
nuotekų šalinimo tinklai Nr. 4400-4381-4593, aprašyti p. 2.17.
nuotekų šalinimo tinklai Nr. 4400-4381-4606, aprašyti p. 2.16.
Įregistravimo pagrindas: **2013-02-04 Kvalifikacijos pažymėjimas Nr. 2M-M-1856**
2016-10-24 Nekilnojamojo daikto kadastro duomenų byla
Įrašas galioja: **Nuo 2017-04-13**

10.3. **Kadastrinius matavimus atliko (kadastro žyma)**
Valstybės įmonės Registrų centro Klaipėdos filialas, a.k. 140042759
Daiktas: **vandentiekio tinklai Nr. 4400-2491-1439, aprašyti p. 2.11.**
vandentiekio tinklai Nr. 4400-2491-1540, aprašyti p. 2.12.
nuotekų šalinimo tinklai Nr. 4400-2491-1450, aprašyti p. 2.22.
nuotekų šalinimo tinklai Nr. 4400-2491-1606, aprašyti p. 2.21.
Įregistravimo pagrindas: **2012-11-19 Nekilnojamojo daikto kadastro duomenų byla**
Kvalifikacijos pažymėjimas Nr. 2M-M-359
Įrašas galioja: **Nuo 2013-01-29**

10.4. **Suformuotas naujas (daikto registravimas)**
Daiktas: **vandentiekio tinklai Nr. 4400-2491-1439, aprašyti p. 2.11.**
vandentiekio tinklai Nr. 4400-2491-1540, aprašyti p. 2.12.
nuotekų šalinimo tinklai Nr. 4400-2491-1450, aprašyti p. 2.22.
nuotekų šalinimo tinklai Nr. 4400-2491-1606, aprašyti p. 2.21.
Įregistravimo pagrindas: **2012-11-19 Nekilnojamojo daikto kadastro duomenų byla**
2012-12-14 Deklaracija apie statybos užbaigimą Nr. 2012/V-ADM.16-32
Įrašas galioja: **Nuo 2013-01-29**

10.5. **Kadastrinius matavimus atliko (kadastro žyma)**
UAB "INŽINERINIAI TYRINĖJIMAI" Klaipėdos filialas, a.k. 140521880
Daiktas: **vandentiekio tinklai Nr. 4400-2093-5364, aprašyti p. 2.1.**
vandentiekio tinklai Nr. 4400-2093-5397, aprašyti p. 2.2.
vandentiekio tinklai Nr. 4400-2093-5404, aprašyti p. 2.3.
vandentiekio tinklai Nr. 4400-2093-5418, aprašyti p. 2.4.
vandentiekio tinklai Nr. 4400-2093-5431, aprašyti p. 2.6.
vandentiekio tinklai Nr. 4400-2093-5442, aprašyti p. 2.5.
vandentiekio tinklai Nr. 4400-2093-5475, aprašyti p. 2.7.
vandentiekio tinklai Nr. 4400-2093-5486, aprašyti p. 2.8.
vandentiekio tinklai Nr. 4400-2093-5497, aprašyti p. 2.9.
vandentiekio tinklai Nr. 4400-2093-5506, aprašyti p. 2.10.
nuotekų šalinimo tinklai Nr. 4400-2093-5297, aprašyti p. 2.18.
nuotekų šalinimo tinklai Nr. 4400-2093-5316, aprašyti p. 2.19.
nuotekų šalinimo tinklai Nr. 4400-2093-5320, aprašyti p. 2.20.
Įregistravimo pagrindas: **2010-10-05 Nekilnojamojo daikto kadastro duomenų byla**
Kvalifikacijos pažymėjimas Nr. 2M-M-685
Licencija Nr. G-733-(314)
Įrašas galioja: **Nuo 2011-07-28**

10.6. **Suformuotas naujas (daikto registravimas)**
Daiktas: **vandentiekio tinklai Nr. 4400-2093-5364, aprašyti p. 2.1.**
vandentiekio tinklai Nr. 4400-2093-5397, aprašyti p. 2.2.
vandentiekio tinklai Nr. 4400-2093-5404, aprašyti p. 2.3.
vandentiekio tinklai Nr. 4400-2093-5418, aprašyti p. 2.4.
vandentiekio tinklai Nr. 4400-2093-5431, aprašyti p. 2.6.
vandentiekio tinklai Nr. 4400-2093-5442, aprašyti p. 2.5.
vandentiekio tinklai Nr. 4400-2093-5475, aprašyti p. 2.7.
vandentiekio tinklai Nr. 4400-2093-5486, aprašyti p. 2.8.
vandentiekio tinklai Nr. 4400-2093-5497, aprašyti p. 2.9.

vandentiekio tinklai Nr. 4400-2093-5506, aprašyti p. 2.10.
nuotekų šalinimo tinklai Nr. 4400-2093-5297, aprašyti p. 2.18.
nuotekų šalinimo tinklai Nr. 4400-2093-5316, aprašyti p. 2.19.
nuotekų šalinimo tinklai Nr. 4400-2093-5320, aprašyti p. 2.20.
Įregistravimo pagrindas: **2010-10-05 Nekilnojamojo daikto kadastro duomenų byla**
Įrašas galioja: **Nuo 2011-07-28**

11. Duomenys apie įregistruotas teritorijas, kuriose taikomos specialiosios žemės naudojimo sąlygos: įrašų nėra

12. Registro pastabos ir nuorodos: įrašų nėra

13. Kita informacija: įrašų nėra

14. Informacija apie duomenų sandoriui tikslinimą: įrašų nėra

Dokumentą atspausdino AUKSĖ STANIONYTĖ

VALSTYBĖS ĮMONĖ REGISTRŲ CENTRAS
Lvivo g. 25-101, 09320 Vilnius, tel. (8 5) 2688 262, el. p. info@registrucentras.lt
Duomenys kaupiami ir saugomi Juridinių asmenų registre, kodas 124110246

NEKILNOJAMOJO TURTO REGISTRO DUOMENŲ BAZĖS IŠRAŠAS

2023-10-12 09:17:21

1. Nekilnojamojo turto registre įregistruotas turtas:

Registro Nr.: **44/1387090**
Registro tipas: **Statiniai**
Sudarymo data: **2010-10-05**
Klaipėda

2. Nekilnojamieji daiktai:

2.1. **Vandentiekio tinklai - Vandentiekio tinklai**
Klaipėda
Aprašymas / pastabos: **Esantys Liepojos g.**
Unikalus daikto numeris: **4400-2093-5364**
Daikto pagrindinė naudojimo paskirtis: **Vandentiekio tinklų**
Žymėjimas plane: **1V**
Statybos pradžios metai: **1990**
Statybos pabaigos metai: **1995**
Baigtumo procentas: **100 %**
Ilgis: **46.78 m**
Medžiaga: **Ketus**
Vandentiekio linijos reikšmė: **Skirstomoji (kvartalinė)**
Atkūrimo sąnaudos (statybos vertė): **4547 Eur**
Fizinio nusidėvėjimo procentas: **30 %**
Atkuriamoji vertė: **3186 Eur**
Atkūrimo sąnaudų (statybos vertės) ir atkuriamosios vertės nustatymo data: **2010-10-05**
Vidutinė rinkos vertė: **3186 Eur**
Vidutinės rinkos vertės nustatymo būdas: **Atkuriamoji vertė**
Vidutinės rinkos vertės nustatymo data: **2010-10-05**
Kadastro duomenų nustatymo data: **2010-10-05**

2.2. **Vandentiekio tinklai - Vandentiekio tinklai**
Klaipėda
Aprašymas / pastabos: **Esantys Liepojos g.**
Unikalus daikto numeris: **4400-2093-5397**
Daikto pagrindinė naudojimo paskirtis: **Vandentiekio tinklų**
Žymėjimas plane: **2V**
Statybos pradžios metai: **1990**
Statybos pabaigos metai: **1995**
Baigtumo procentas: **100 %**
Ilgis: **34.31 m**
Medžiaga: **Ketus**
Vandentiekio linijos reikšmė: **Skirstomoji (kvartalinė)**
Atkūrimo sąnaudos (statybos vertė): **3360 Eur**
Fizinio nusidėvėjimo procentas: **30 %**
Atkuriamoji vertė: **2352 Eur**
Atkūrimo sąnaudų (statybos vertės) ir atkuriamosios vertės nustatymo data: **2010-10-05**
Vidutinė rinkos vertė: **2352 Eur**
Vidutinės rinkos vertės nustatymo būdas: **Atkuriamoji vertė**
Vidutinės rinkos vertės nustatymo data: **2010-10-05**
Kadastro duomenų nustatymo data: **2010-10-05**

2.3. **Vandentiekio tinklai - Vandentiekio tinklai**
Klaipėda
Aprašymas / pastabos: **Esantys Liepojos, Kretingos g.**
Unikalus daikto numeris: **4400-2093-5404**
Daikto pagrindinė naudojimo paskirtis: **Vandentiekio tinklų**
Žymėjimas plane: **3V**
Statybos pradžios metai: **1990**
Statybos pabaigos metai: **1995**
Baigtumo procentas: **100 %**
Ilgis: **314.43 m**
Medžiaga: **Ketus**
Vandentiekio linijos reikšmė: **Skirstomoji (kvartalinė)**
Atkūrimo sąnaudos (statybos vertė): **30410 Eur**
Fizinio nusidėvėjimo procentas: **30 %**
Atkuriamoji vertė: **21287 Eur**
Atkūrimo sąnaudų (statybos vertės) ir atkuriamosios vertės nustatymo data: **2010-10-05**
Vidutinė rinkos vertė: **21287 Eur**
Vidutinės rinkos vertės nustatymo būdas: **Atkuriamoji vertė**
Vidutinės rinkos vertės nustatymo data: **2010-10-05**
Kadastro duomenų nustatymo data: **2010-10-05**

2.4. **Vandentiekio tinklai - Vandentiekio tinklai**
Klaipėda
Aprašymas / pastabos: **Esantys Liepojos, Kretingos g.**
Unikalus daikto numeris: **4400-2093-5418**
Daikto pagrindinė naudojimo paskirtis: **Vandentiekio tinklų**
Žymėjimas plane: **4V**

Statybos pradžios metai: **1990**
Statybos pabaigos metai: **1995**
Baigtumo procentas: **100 %**
Ilgis: **297.45 m**
Medžiaga: **Ketus**
Vandentiekio linijos reikšmė: **Skirstomoji (kvartalinė)**
Atkūrimo sąnaudos (statybos vertė): **28557 Eur**
Fizinio nusidėvėjimo procentas: **30 %**
Atkuriamoji vertė: **19984 Eur**
Atkūrimo sąnaudų (statybos vertės) ir atkuriamosios vertės nustatymo data: **2010-10-05**
Vidutinė rinkos vertė: **19984 Eur**
Vidutinės rinkos vertės nustatymo būdas: **Atkuriamoji vertė**
Vidutinės rinkos vertės nustatymo data: **2010-10-05**
Kadastro duomenų nustatymo data: **2010-10-05**

2.5. **Vandentiekio tinklai - Vandentiekio tinklai Klaipėda**
Aprašymas / pastabos: **Esantys Liepojos, Kretingos g.**
Unikalus daikto numeris: **4400-2093-5442**
Daikto pagrindinė naudojimo paskirtis: **Vandentiekio tinklų**
Žymėjimas plane: **5V**
Statybos pradžios metai: **1990**
Statybos pabaigos metai: **1995**
Baigtumo procentas: **100 %**
Ilgis: **198.07 m**
Medžiaga: **Ketus**
Vandentiekio linijos reikšmė: **Skirstomoji (kvartalinė)**
Atkūrimo sąnaudos (statybos vertė): **17841 Eur**
Atkuriamoji vertė: **11759 Eur**
Atkūrimo sąnaudų (statybos vertės) ir atkuriamosios vertės nustatymo data: **2010-10-05**
Vidutinė rinkos vertė: **11759 Eur**
Vidutinės rinkos vertės nustatymo būdas: **Atkuriamoji vertė**
Vidutinės rinkos vertės nustatymo data: **2010-10-05**
Kadastro duomenų nustatymo data: **2010-10-05**

2.6. **Vandentiekio tinklai - Vandentiekio tinklai Klaipėda**
Aprašymas / pastabos: **Esantys Liepojos g.**
Unikalus daikto numeris: **4400-2093-5431**
Daikto pagrindinė naudojimo paskirtis: **Vandentiekio tinklų**
Žymėjimas plane: **6V**
Statybos pradžios metai: **1990**
Statybos pabaigos metai: **1995**
Baigtumo procentas: **100 %**
Ilgis: **57.04 m**
Medžiaga: **Ketus**
Vandentiekio linijos reikšmė: **Skirstomoji (kvartalinė)**
Atkūrimo sąnaudos (statybos vertė): **5590 Eur**
Fizinio nusidėvėjimo procentas: **30 %**
Atkuriamoji vertė: **3910 Eur**
Atkūrimo sąnaudų (statybos vertės) ir atkuriamosios vertės nustatymo data: **2010-10-05**
Vidutinė rinkos vertė: **3910 Eur**
Vidutinės rinkos vertės nustatymo būdas: **Atkuriamoji vertė**
Vidutinės rinkos vertės nustatymo data: **2010-10-05**
Kadastro duomenų nustatymo data: **2010-10-05**

2.7. **Vandentiekio tinklai - Vandentiekio tinklai Klaipėda**
Aprašymas / pastabos: **Esantys Liepojos g.**
Unikalus daikto numeris: **4400-2093-5475**
Daikto pagrindinė naudojimo paskirtis: **Vandentiekio tinklų**
Žymėjimas plane: **7V**
Statybos pradžios metai: **1990**
Statybos pabaigos metai: **1995**
Baigtumo procentas: **100 %**
Ilgis: **53.01 m**
Medžiaga: **Ketus**
Vandentiekio linijos reikšmė: **Skirstomoji (kvartalinė)**
Atkūrimo sąnaudos (statybos vertė): **5184 Eur**
Fizinio nusidėvėjimo procentas: **30 %**
Atkuriamoji vertė: **3620 Eur**
Atkūrimo sąnaudų (statybos vertės) ir atkuriamosios vertės nustatymo data: **2010-10-05**
Vidutinė rinkos vertė: **3620 Eur**
Vidutinės rinkos vertės nustatymo būdas: **Atkuriamoji vertė**
Vidutinės rinkos vertės nustatymo data: **2010-10-05**
Kadastro duomenų nustatymo data: **2010-10-05**

2.8. **Vandentiekio tinklai - Vandentiekio tinklai Klaipėda**
Aprašymas / pastabos: **Esantys Liepojos g.**
Unikalus daikto numeris: **4400-2093-5486**
Daikto pagrindinė naudojimo paskirtis: **Vandentiekio tinklų**
Žymėjimas plane: **8V**
Statybos pradžios metai: **1990**
Statybos pabaigos metai: **1995**
Baigtumo procentas: **100 %**

Ilgis: **47.91 m**
Medžiaga: **Ketus**
Vandentiekio linijos reikšmė: **Skirstomoji (kvartalinė)**
Atkūrimo sąnaudos (statybos vertė): **4692 Eur**
Fizinio nusidėvėjimo procentas: **30 %**
Atkuriamoji vertė: **3273 Eur**
Atkūrimo sąnaudų (statybos vertės) ir atkuriamosios vertės nustatymo data: **2010-10-05**
Vidutinė rinkos vertė: **3273 Eur**
Vidutinės rinkos vertės nustatymo būdas: **Atkuriamoji vertė**
Vidutinės rinkos vertės nustatymo data: **2010-10-05**
Kadastro duomenų nustatymo data: **2010-10-05**

2.9. **Vandentiekio tinklai - Vandentiekio tinklai Klaipėda**
Aprašymas / pastabos: **Esantys Liepojos g.**
Unikalus daikto numeris: **4400-2093-5497**
Daikto pagrindinė naudojimo paskirtis: **Vandentiekio tinklų**
Žymėjimas plane: **9V**
Statybos pradžios metai: **1990**
Statybos pabaigos metai: **1995**
Baigtumo procentas: **100 %**
Ilgis: **105.31 m**
Medžiaga: **Ketus**
Vandentiekio linijos reikšmė: **Skirstomoji (kvartalinė)**
Atkūrimo sąnaudos (statybos vertė): **10310 Eur**
Fizinio nusidėvėjimo procentas: **30 %**
Atkuriamoji vertė: **7212 Eur**
Atkūrimo sąnaudų (statybos vertės) ir atkuriamosios vertės nustatymo data: **2010-10-05**
Vidutinė rinkos vertė: **7212 Eur**
Vidutinės rinkos vertės nustatymo būdas: **Atkuriamoji vertė**
Vidutinės rinkos vertės nustatymo data: **2010-10-05**
Kadastro duomenų nustatymo data: **2010-10-05**

2.10. **Vandentiekio tinklai - Vandentiekio tinklai Klaipėda**
Aprašymas / pastabos: **Esantys Liepojos, Šiltnamių, Kretingos g.**
Unikalus daikto numeris: **4400-2093-5506**
Daikto pagrindinė naudojimo paskirtis: **Vandentiekio tinklų**
Žymėjimas plane: **10V**
Statybos pradžios metai: **1990**
Statybos pabaigos metai: **1995**
Baigtumo procentas: **100 %**
Ilgis: **378.04 m**
Medžiaga: **Ketus**
Vandentiekio linijos reikšmė: **Skirstomoji (kvartalinė)**
Atkūrimo sąnaudos (statybos vertė): **37071 Eur**
Fizinio nusidėvėjimo procentas: **30 %**
Atkuriamoji vertė: **25950 Eur**
Atkūrimo sąnaudų (statybos vertės) ir atkuriamosios vertės nustatymo data: **2010-10-05**
Vidutinė rinkos vertė: **25921 Eur**
Vidutinės rinkos vertės nustatymo būdas: **Atkuriamoji vertė**
Vidutinės rinkos vertės nustatymo data: **2010-10-05**
Kadastro duomenų nustatymo data: **2010-10-05**

2.11. **Vandentiekio tinklai - Vandentiekio tinklai Klaipėda**
Aprašymas / pastabos: **Esantys Kretingos g.**
Unikalus daikto numeris: **4400-2491-1439**
Daikto pagrindinė naudojimo paskirtis: **Vandentiekio tinklų**
Žymėjimas plane: **11V**
Statybos pradžios metai: **2012**
Statybos pabaigos metai: **2012**
Baigtumo procentas: **100 %**
Ilgis: **153.36 m**
Medžiaga: **Polietilenas**
Vandentiekio linijos reikšmė: **Skirstomoji (kvartalinė)**
Atkūrimo sąnaudos (statybos vertė): **6314 Eur**
Fizinio nusidėvėjimo procentas: **0 %**
Atkuriamoji vertė: **6314 Eur**
Atkūrimo sąnaudų (statybos vertės) ir atkuriamosios vertės nustatymo data: **2012-11-19**
Vidutinė rinkos vertė: **6314 Eur**
Vidutinės rinkos vertės nustatymo būdas: **Atkuriamoji vertė**
Vidutinės rinkos vertės nustatymo data: **2012-11-19**
Kadastro duomenų nustatymo data: **2012-11-19**

2.12. **Vandentiekio tinklai - Vandentiekio tinklai Klaipėda**
Aprašymas / pastabos: **Esantys Kretingos g. 86, 88, 92**
Unikalus daikto numeris: **4400-2491-1540**
Daikto pagrindinė naudojimo paskirtis: **Vandentiekio tinklų**
Žymėjimas plane: **12V**
Statybos pradžios metai: **2012**
Statybos pabaigos metai: **2012**
Baigtumo procentas: **100 %**
Ilgis: **47.81 m**
Medžiaga: **Polietilenas**

Vandentiekio linijos reikšmė: **Įvadinė**
Atkūrimo sąnaudos (statybos vertė): **1636 Eur**
Fizinio nusidėvėjimo procentas: **0 %**
Atkuriamoji vertė: **1636 Eur**
Atkūrimo sąnaudų (statybos vertės) ir atkuriamosios vertės nustatymo data: **2012-11-19**
Vidutinė rinkos vertė: **1636 Eur**
Vidutinės rinkos vertės nustatymo būdas: **Atkuriamoji vertė**
Vidutinės rinkos vertės nustatymo data: **2012-11-19**
Kadastro duomenų nustatymo data: **2012-11-19**

2.13. **Nuotekų šalinimo tinklai - Lietaus nuotekų tinklai Klaipėda**
Unikalus daikto numeris: **4400-2093-5331**
Daikto pagrindinė naudojimo paskirtis: **Nuotekų šalinimo tinklų**
Žymėjimas plane: **1L**
Statybos pradžios metai: **1990**
Statybos pabaigos metai: **1995**
Statinio kategorija: **Neypatingasis**
Baigtumo procentas: **100 %**
Ilgis: **265.68 m**
Medžiaga: **Betonas**
Nuotekų linijos reikšmė: **Skirstomoji (kvartalinė)**
Nuotekų linijos rūšis: **Renkamoji**
Atkūrimo sąnaudos (statybos vertė): **77700 Eur**
Fizinio nusidėvėjimo procentas: **75 %**
Atkuriamoji vertė: **19500 Eur**
Atkūrimo sąnaudų (statybos vertės) ir atkuriamosios vertės nustatymo data: **2022-06-09**
Vidutinė rinkos vertė: **19500 Eur**
Vidutinės rinkos vertės nustatymo būdas: **Atkuriamoji vertė**
Vidutinės rinkos vertės nustatymo data: **2022-06-09**
Kadastro duomenų nustatymo data: **2010-10-24**

2.14. **Nuotekų šalinimo tinklai - Lietaus nuotekų tinklai Klaipėda**
Unikalus daikto numeris: **4400-2093-5342**
Daikto pagrindinė naudojimo paskirtis: **Nuotekų šalinimo tinklų**
Žymėjimas plane: **2L**
Statybos pradžios metai: **1990**
Statybos pabaigos metai: **1995**
Statinio kategorija: **Neypatingasis**
Baigtumo procentas: **100 %**
Ilgis: **614.16 m**
Medžiaga: **Keramika**
Nuotekų linijos reikšmė: **Skirstomoji (kvartalinė)**
Nuotekų linijos rūšis: **Renkamoji**
Atkūrimo sąnaudos (statybos vertė): **143000 Eur**
Fizinio nusidėvėjimo procentas: **75 %**
Atkuriamoji vertė: **35800 Eur**
Atkūrimo sąnaudų (statybos vertės) ir atkuriamosios vertės nustatymo data: **2022-06-09**
Vidutinė rinkos vertė: **35800 Eur**
Vidutinės rinkos vertės nustatymo būdas: **Atkuriamoji vertė**
Vidutinės rinkos vertės nustatymo data: **2022-06-09**
Kadastro duomenų nustatymo data: **2010-10-24**

2.15. **Nuotekų šalinimo tinklai - Lietaus nuotekų tinklai Klaipėda**
Unikalus daikto numeris: **4400-2093-5353**
Daikto pagrindinė naudojimo paskirtis: **Nuotekų šalinimo tinklų**
Žymėjimas plane: **3L**
Statybos pradžios metai: **1990**
Statybos pabaigos metai: **1995**
Statinio kategorija: **Neypatingasis**
Baigtumo procentas: **100 %**
Ilgis: **140.24 m**
Medžiaga: **Betonas**
Nuotekų linijos reikšmė: **Skirstomoji (kvartalinė)**
Nuotekų linijos rūšis: **Renkamoji**
Atkūrimo sąnaudos (statybos vertė): **45800 Eur**
Fizinio nusidėvėjimo procentas: **75 %**
Atkuriamoji vertė: **11400 Eur**
Atkūrimo sąnaudų (statybos vertės) ir atkuriamosios vertės nustatymo data: **2022-06-09**
Vidutinė rinkos vertė: **11400 Eur**
Vidutinės rinkos vertės nustatymo būdas: **Atkuriamoji vertė**
Vidutinės rinkos vertės nustatymo data: **2022-06-09**
Kadastro duomenų nustatymo data: **2010-10-24**

2.16. **Nuotekų šalinimo tinklai - Lietaus nuotekų tinklai Klaipėda**
Unikalus daikto numeris: **4400-4381-4606**
Daikto pagrindinė naudojimo paskirtis: **Nuotekų šalinimo tinklų**
Žymėjimas plane: **4L**
Statybos pradžios metai: **1990**
Statybos pabaigos metai: **1995**
Statinio kategorija: **Neypatingasis**
Baigtumo procentas: **100 %**
Ilgis: **104.76 m**

Medžiaga: **Betonas**
Nuotekų linijos reikšmė: **Skirstomoji (kvartalinė)**
Nuotekų linijos rūšis: **Renkamoji**
Atkūrimo sąnaudos (statybos vertė): **34200 Eur**
Fizinio nusidėvėjimo procentas: **75 %**
Atkuriamoji vertė: **8550 Eur**
Atkūrimo sąnaudų (statybos vertės) ir atkuriamosios vertės nustatymo data: **2022-06-09**
Vidutinė rinkos vertė: **8550 Eur**
Vidutinės rinkos vertės nustatymo būdas: **Atkuriamoji vertė**
Vidutinės rinkos vertės nustatymo data: **2022-06-09**
Kadastro duomenų nustatymo data: **2016-10-24**

2.17. **Nuotekų šalinimo tinklai - Lietaus nuotekų tinklai Klaipėda**
Unikalus daikto numeris: **4400-4381-4593**
Daikto pagrindinė naudojimo paskirtis: **Nuotekų šalinimo tinklų**
Žymėjimas plane: **5L**
Statybos pradžios metai: **1990**
Statybos pabaigos metai: **1995**
Statinio kategorija: **Neypatingasis**
Baigtumo procentas: **100 %**
Ilgis: **141.42 m**
Medžiaga: **Betonas**
Nuotekų linijos reikšmė: **Skirstomoji (kvartalinė)**
Nuotekų linijos rūšis: **Renkamoji**
Atkūrimo sąnaudos (statybos vertė): **46100 Eur**
Fizinio nusidėvėjimo procentas: **75 %**
Atkuriamoji vertė: **11500 Eur**
Atkūrimo sąnaudų (statybos vertės) ir atkuriamosios vertės nustatymo data: **2022-06-09**
Vidutinė rinkos vertė: **11500 Eur**
Vidutinės rinkos vertės nustatymo būdas: **Atkuriamoji vertė**
Vidutinės rinkos vertės nustatymo data: **2022-06-09**
Kadastro duomenų nustatymo data: **2016-10-24**

2.18. **Nuotekų šalinimo tinklai - Buitinių nuotekų tinklai Klaipėda**
Aprašymas / pastabos: **Esantys Liepojos, Kretingos g.**
Unikalus daikto numeris: **4400-2093-5297**
Daikto pagrindinė naudojimo paskirtis: **Nuotekų šalinimo tinklų**
Žymėjimas plane: **1KF**
Statybos pradžios metai: **1990**
Statybos pabaigos metai: **1995**
Baigtumo procentas: **100 %**
Ilgis: **573.39 m**
Medžiaga: **Asbocementas**
Nuotekų linijos reikšmė: **Skirstomoji (kvartalinė)**
Nuotekų linijos rūšis: **Renkamoji**
Atkūrimo sąnaudos (statybos vertė): **49235 Eur**
Fizinio nusidėvėjimo procentas: **60 %**
Atkuriamoji vertė: **106551 Eur**
Atkūrimo sąnaudų (statybos vertės) ir atkuriamosios vertės nustatymo data: **2010-10-05**
Vidutinė rinkos vertė: **19665 Eur**
Vidutinės rinkos vertės nustatymo būdas: **Atkuriamoji vertė**
Vidutinės rinkos vertės nustatymo data: **2010-10-05**
Kadastro duomenų nustatymo data: **2010-10-05**

2.19. **Nuotekų šalinimo tinklai - Buitinių nuotekų tinklai Klaipėda**
Aprašymas / pastabos: **Esantys Liepojos, Kretingos g.**
Unikalus daikto numeris: **4400-2093-5316**
Daikto pagrindinė naudojimo paskirtis: **Nuotekų šalinimo tinklų**
Žymėjimas plane: **2KF**
Statybos pradžios metai: **1990**
Statybos pabaigos metai: **1995**
Baigtumo procentas: **100 %**
Ilgis: **678.38 m**
Medžiaga: **Asbocementas**
Nuotekų linijos reikšmė: **Skirstomoji (kvartalinė)**
Nuotekų linijos rūšis: **Renkamoji**
Atkūrimo sąnaudos (statybos vertė): **48077 Eur**
Atkuriamoji vertė: **19318 Eur**
Atkūrimo sąnaudų (statybos vertės) ir atkuriamosios vertės nustatymo data: **2010-10-05**
Vidutinė rinkos vertė: **19318 Eur**
Vidutinės rinkos vertės nustatymo būdas: **Atkuriamoji vertė**
Vidutinės rinkos vertės nustatymo data: **2010-10-05**
Kadastro duomenų nustatymo data: **2010-10-05**

2.20. **Nuotekų šalinimo tinklai - Buitinių nuotekų tinklai Klaipėda**
Aprašymas / pastabos: **Esantys Kretingos, Šiltnamių, Liepojos g.**
Unikalus daikto numeris: **4400-2093-5320**
Daikto pagrindinė naudojimo paskirtis: **Nuotekų šalinimo tinklų**
Žymėjimas plane: **3KF**
Statybos pradžios metai: **1990**
Statybos pabaigos metai: **1995**
Baigtumo procentas: **100 %**

Ilgis: **556.26 m**
Medžiaga: **Asbocementas**
Nuotekų linijos reikšmė: **Skirstomoji (kvartalinė)**
Nuotekų linijos rūšis: **Renkamoji**
Atkūrimo sąnaudos (statybos vertė): **57924 Eur**
Atkuriamoji vertė: **23343 Eur**
Atkūrimo sąnaudų (statybos vertės) ir atkuriamosios vertės nustatymo data: **2010-10-05**
Vidutinė rinkos vertė: **23343 Eur**
Vidutinės rinkos vertės nustatymo būdas: **Atkuriamoji vertė**
Vidutinės rinkos vertės nustatymo data: **2010-10-05**
Kadastro duomenų nustatymo data: **2010-10-05**

2.21. **Nuotekų šalinimo tinklai - Buitinių nuotekų tinklai**
Klaipėda
Aprašymas / pastabos: **Esantys Kretingos g.**
Unikalus daikto numeris: **4400-2491-1606**
Daikto pagrindinė naudojimo paskirtis: **Nuotekų šalinimo tinklų**
Žymėjimas plane: **4KF**
Statybos pradžios metai: **2012**
Statybos pabaigos metai: **2012**
Baigtumo procentas: **100 %**
Ilgis: **190.22 m**
Medžiaga: **Polivinilchloridas**
Nuotekų linijos reikšmė: **Skirstomoji (kvartalinė)**
Nuotekų linijos rūšis: **Renkamoji**
Atkūrimo sąnaudos (statybos vertė): **8718 Eur**
Fizinio nusidėvėjimo procentas: **0 %**
Atkuriamoji vertė: **8718 Eur**
Atkūrimo sąnaudų (statybos vertės) ir atkuriamosios vertės nustatymo data: **2012-11-19**
Vidutinė rinkos vertė: **8718 Eur**
Vidutinės rinkos vertės nustatymo būdas: **Atkuriamoji vertė**
Vidutinės rinkos vertės nustatymo data: **2012-11-19**
Kadastro duomenų nustatymo data: **2012-11-19**

2.22. **Nuotekų šalinimo tinklai - Buitinių nuotekų tinklai**
Klaipėda
Aprašymas / pastabos: **Esantys Kretingos g. 86, 88, 92**
Unikalus daikto numeris: **4400-2491-1450**
Daikto pagrindinė naudojimo paskirtis: **Nuotekų šalinimo tinklų**
Žymėjimas plane: **5KF**
Statybos pradžios metai: **2012**
Statybos pabaigos metai: **2012**
Baigtumo procentas: **100 %**
Ilgis: **41.02 m**
Medžiaga: **Polivinilchloridas**
Nuotekų linijos reikšmė: **Išvadinė**
Nuotekų linijos rūšis: **Renkamoji**
Atkūrimo sąnaudos (statybos vertė): **1880 Eur**
Fizinio nusidėvėjimo procentas: **0 %**
Atkuriamoji vertė: **1880 Eur**
Atkūrimo sąnaudų (statybos vertės) ir atkuriamosios vertės nustatymo data: **2012-11-19**
Vidutinė rinkos vertė: **1880 Eur**
Vidutinės rinkos vertės nustatymo būdas: **Atkuriamoji vertė**
Vidutinės rinkos vertės nustatymo data: **2012-11-19**
Kadastro duomenų nustatymo data: **2012-11-19**

3. Daikto priklausiniai iš kito registro: įrašų nėra

4. Nuosavybė:

4.1. **Nuosavybės teisė**
Savininkas: **Akcinė bendrovė "KLAIPĖDOS VANDUO", a.k. 140089260**
Daiktas: **nuotekų šalinimo tinklai Nr. 4400-2093-5331, aprašyti p. 2.13.**
nuotekų šalinimo tinklai Nr. 4400-2093-5342, aprašyti p. 2.14.
nuotekų šalinimo tinklai Nr. 4400-2093-5353, aprašyti p. 2.15.
nuotekų šalinimo tinklai Nr. 4400-4381-4593, aprašyti p. 2.17.
nuotekų šalinimo tinklai Nr. 4400-4381-4606, aprašyti p. 2.16.
Įregistravimo pagrindas: **2022-06-21 Akcijų pasirašymo sutartis Nr. 5927**
Įrašas galioja: **Nuo 2022-07-04**

4.2. **Nuosavybės teisė**
Savininkas: **Akcinė bendrovė "KLAIPĖDOS VANDUO", a.k. 140089260**
Daiktas: **vandentiekio tinklai Nr. 4400-2491-1439, aprašyti p. 2.11.**
vandentiekio tinklai Nr. 4400-2491-1540, aprašyti p. 2.12.
nuotekų šalinimo tinklai Nr. 4400-2491-1450, aprašyti p. 2.22.
nuotekų šalinimo tinklai Nr. 4400-2491-1606, aprašyti p. 2.21.
Įregistravimo pagrindas: **2012-12-14 Deklaracija apie statybos užbaigimą Nr. 2012/V-ADM.16-32**
Įrašas galioja: **Nuo 2013-02-04**

4.3. **Nuosavybės teisė**
Savininkas: **Akcinė bendrovė "KLAIPĖDOS VANDUO", a.k. 140089260**
Daiktas: **vandentiekio tinklai Nr. 4400-2093-5364, aprašyti p. 2.1.**
vandentiekio tinklai Nr. 4400-2093-5397, aprašyti p. 2.2.
vandentiekio tinklai Nr. 4400-2093-5404, aprašyti p. 2.3.
vandentiekio tinklai Nr. 4400-2093-5418, aprašyti p. 2.4.
vandentiekio tinklai Nr. 4400-2093-5431, aprašyti p. 2.6.
vandentiekio tinklai Nr. 4400-2093-5442, aprašyti p. 2.5.
vandentiekio tinklai Nr. 4400-2093-5475, aprašyti p. 2.7.

vandentiekio tinklai Nr. 4400-2093-5486, aprašyti p. 2.8.
vandentiekio tinklai Nr. 4400-2093-5497, aprašyti p. 2.9.
vandentiekio tinklai Nr. 4400-2093-5506, aprašyti p. 2.10.
nuotekų šalinimo tinklai Nr. 4400-2093-5297, aprašyti p. 2.18.
nuotekų šalinimo tinklai Nr. 4400-2093-5316, aprašyti p. 2.19.
nuotekų šalinimo tinklai Nr. 4400-2093-5320, aprašyti p. 2.20.
Įregistravimo pagrindas: **2011-07-11 Pripažinimo tinkamu naudoti aktas**
Įrašas galioja: **Nuo 2011-07-29**

5. Valstybės ir savivaldybių žemės patikėjimo teisė: įrašų nėra

6. Kitos daiktinės teisės: įrašų nėra

7. Juridiniai faktai: įrašų nėra

8. Žymos: įrašų nėra

9. Teritorijos, kuriose taikomos SŽNS, įrašytos į NTK kadastro duomenų byloje įrašytų duomenų pagrindu: įrašų nėra

10. Daikto registravimas ir kadastro žymos:

10.1. **Suformuotas naujas (daikto registravimas)**
Daiktas: **nuotekų šalinimo tinklai Nr. 4400-2093-5331, aprašyti p. 2.13.**
nuotekų šalinimo tinklai Nr. 4400-2093-5342, aprašyti p. 2.14.
nuotekų šalinimo tinklai Nr. 4400-2093-5353, aprašyti p. 2.15.
nuotekų šalinimo tinklai Nr. 4400-4381-4593, aprašyti p. 2.17.
nuotekų šalinimo tinklai Nr. 4400-4381-4606, aprašyti p. 2.16.
Įregistravimo pagrindas: **2016-10-24 Nekilnojamojo daikto kadastro duomenų byla**
2017-03-29 Perdavimo - priėmimo aktas Nr. (48-1)-407k
Įrašas galioja: **Nuo 2017-04-13**

10.2. **Kadastrinius matavimus atliko (kadastro žyma)**
ASTA GELŽINYTĖ
Daiktas: **nuotekų šalinimo tinklai Nr. 4400-2093-5331, aprašyti p. 2.13.**
nuotekų šalinimo tinklai Nr. 4400-2093-5342, aprašyti p. 2.14.
nuotekų šalinimo tinklai Nr. 4400-2093-5353, aprašyti p. 2.15.
nuotekų šalinimo tinklai Nr. 4400-4381-4593, aprašyti p. 2.17.
nuotekų šalinimo tinklai Nr. 4400-4381-4606, aprašyti p. 2.16.
Įregistravimo pagrindas: **2013-02-04 Kvalifikacijos pažymėjimas Nr. 2M-M-1856**
2016-10-24 Nekilnojamojo daikto kadastro duomenų byla
Įrašas galioja: **Nuo 2017-04-13**

10.3. **Kadastrinius matavimus atliko (kadastro žyma)**
Valstybės įmonės Registrų centro Klaipėdos filialas, a.k. 140042759
Daiktas: **vandentiekio tinklai Nr. 4400-2491-1439, aprašyti p. 2.11.**
vandentiekio tinklai Nr. 4400-2491-1540, aprašyti p. 2.12.
nuotekų šalinimo tinklai Nr. 4400-2491-1450, aprašyti p. 2.22.
nuotekų šalinimo tinklai Nr. 4400-2491-1606, aprašyti p. 2.21.
Įregistravimo pagrindas: **2012-11-19 Nekilnojamojo daikto kadastro duomenų byla**
Kvalifikacijos pažymėjimas Nr. 2M-M-359
Įrašas galioja: **Nuo 2013-01-29**

10.4. **Suformuotas naujas (daikto registravimas)**
Daiktas: **vandentiekio tinklai Nr. 4400-2491-1439, aprašyti p. 2.11.**
vandentiekio tinklai Nr. 4400-2491-1540, aprašyti p. 2.12.
nuotekų šalinimo tinklai Nr. 4400-2491-1450, aprašyti p. 2.22.
nuotekų šalinimo tinklai Nr. 4400-2491-1606, aprašyti p. 2.21.
Įregistravimo pagrindas: **2012-11-19 Nekilnojamojo daikto kadastro duomenų byla**
2012-12-14 Deklaracija apie statybos užbaigimą Nr. 2012/V-ADM.16-32
Įrašas galioja: **Nuo 2013-01-29**

10.5. **Kadastrinius matavimus atliko (kadastro žyma)**
UAB "INŽINERINIAI TYRINĖJIMAI" Klaipėdos filialas, a.k. 140521880
Daiktas: **vandentiekio tinklai Nr. 4400-2093-5364, aprašyti p. 2.1.**
vandentiekio tinklai Nr. 4400-2093-5397, aprašyti p. 2.2.
vandentiekio tinklai Nr. 4400-2093-5404, aprašyti p. 2.3.
vandentiekio tinklai Nr. 4400-2093-5418, aprašyti p. 2.4.
vandentiekio tinklai Nr. 4400-2093-5431, aprašyti p. 2.6.
vandentiekio tinklai Nr. 4400-2093-5442, aprašyti p. 2.5.
vandentiekio tinklai Nr. 4400-2093-5475, aprašyti p. 2.7.
vandentiekio tinklai Nr. 4400-2093-5486, aprašyti p. 2.8.
vandentiekio tinklai Nr. 4400-2093-5497, aprašyti p. 2.9.
vandentiekio tinklai Nr. 4400-2093-5506, aprašyti p. 2.10.
nuotekų šalinimo tinklai Nr. 4400-2093-5297, aprašyti p. 2.18.
nuotekų šalinimo tinklai Nr. 4400-2093-5316, aprašyti p. 2.19.
nuotekų šalinimo tinklai Nr. 4400-2093-5320, aprašyti p. 2.20.
Įregistravimo pagrindas: **2010-10-05 Nekilnojamojo daikto kadastro duomenų byla**
Kvalifikacijos pažymėjimas Nr. 2M-M-685
Licencija Nr. G-733-(314)
Įrašas galioja: **Nuo 2011-07-28**

10.6. **Suformuotas naujas (daikto registravimas)**
Daiktas: **vandentiekio tinklai Nr. 4400-2093-5364, aprašyti p. 2.1.**
vandentiekio tinklai Nr. 4400-2093-5397, aprašyti p. 2.2.
vandentiekio tinklai Nr. 4400-2093-5404, aprašyti p. 2.3.
vandentiekio tinklai Nr. 4400-2093-5418, aprašyti p. 2.4.
vandentiekio tinklai Nr. 4400-2093-5431, aprašyti p. 2.6.
vandentiekio tinklai Nr. 4400-2093-5442, aprašyti p. 2.5.
vandentiekio tinklai Nr. 4400-2093-5475, aprašyti p. 2.7.
vandentiekio tinklai Nr. 4400-2093-5486, aprašyti p. 2.8.
vandentiekio tinklai Nr. 4400-2093-5497, aprašyti p. 2.9.

vandentiekio tinklai Nr. 4400-2093-5506, aprašyti p. 2.10.
nuotekų šalinimo tinklai Nr. 4400-2093-5297, aprašyti p. 2.18.
nuotekų šalinimo tinklai Nr. 4400-2093-5316, aprašyti p. 2.19.
nuotekų šalinimo tinklai Nr. 4400-2093-5320, aprašyti p. 2.20.
Įregistravimo pagrindas: **2010-10-05 Nekilnojamojo daikto kadastro duomenų byla**
Įrašas galioja: **Nuo 2011-07-28**

11. Duomenys apie įregistruotas teritorijas, kuriose taikomos specialiosios žemės naudojimo sąlygos: įrašų nėra

12. Registro pastabos ir nuorodos: įrašų nėra

13. Kita informacija: įrašų nėra

14. Informacija apie duomenų sandoriui tikslinimą: įrašų nėra

Dokumentą atspausdino AUKSĖ STANIONYTĖ

VALSTYBĖS ĮMONĖ REGISTRŲ CENTRAS
Lvivo g. 25-101, 09320 Vilnius, tel. (8 5) 2688 262, el. p. info@registrucentras.lt
Duomenys kaupiami ir saugomi Juridinių asmenų registre, kodas 124110246

NEKILNOJAMOJO TURTO REGISTRO DUOMENŲ BAZĖS IŠRAŠAS

2023-10-12 09:16:53

1. Nekilnojamojo turto registre įregistruotas turtas:

Registro Nr.: **44/1387090**
Registro tipas: **Statiniai**
Sudarymo data: **2010-10-05**
Klaipėda

2. Nekilnojamieji daiktai:

2.1. **Vandentiekio tinklai - Vandentiekio tinklai**
Klaipėda
Aprašymas / pastabos: **Esantys Liepojos g.**
Unikalus daikto numeris: **4400-2093-5364**
Daikto pagrindinė naudojimo paskirtis: **Vandentiekio tinklų**
Žymėjimas plane: **1V**
Statybos pradžios metai: **1990**
Statybos pabaigos metai: **1995**
Baigtumo procentas: **100 %**
Ilgis: **46.78 m**
Medžiaga: **Ketus**
Vandentiekio linijos reikšmė: **Skirstomoji (kvartalinė)**
Atkūrimo sąnaudos (statybos vertė): **4547 Eur**
Fizinio nusidėvėjimo procentas: **30 %**
Atkuriamoji vertė: **3186 Eur**
Atkūrimo sąnaudų (statybos vertės) ir atkuriamosios vertės nustatymo data: **2010-10-05**
Vidutinė rinkos vertė: **3186 Eur**
Vidutinės rinkos vertės nustatymo būdas: **Atkuriamoji vertė**
Vidutinės rinkos vertės nustatymo data: **2010-10-05**
Kadastro duomenų nustatymo data: **2010-10-05**

2.2. **Vandentiekio tinklai - Vandentiekio tinklai**
Klaipėda
Aprašymas / pastabos: **Esantys Liepojos g.**
Unikalus daikto numeris: **4400-2093-5397**
Daikto pagrindinė naudojimo paskirtis: **Vandentiekio tinklų**
Žymėjimas plane: **2V**
Statybos pradžios metai: **1990**
Statybos pabaigos metai: **1995**
Baigtumo procentas: **100 %**
Ilgis: **34.31 m**
Medžiaga: **Ketus**
Vandentiekio linijos reikšmė: **Skirstomoji (kvartalinė)**
Atkūrimo sąnaudos (statybos vertė): **3360 Eur**
Fizinio nusidėvėjimo procentas: **30 %**
Atkuriamoji vertė: **2352 Eur**
Atkūrimo sąnaudų (statybos vertės) ir atkuriamosios vertės nustatymo data: **2010-10-05**
Vidutinė rinkos vertė: **2352 Eur**
Vidutinės rinkos vertės nustatymo būdas: **Atkuriamoji vertė**
Vidutinės rinkos vertės nustatymo data: **2010-10-05**
Kadastro duomenų nustatymo data: **2010-10-05**

2.3. **Vandentiekio tinklai - Vandentiekio tinklai**
Klaipėda
Aprašymas / pastabos: **Esantys Liepojos, Kretingos g.**
Unikalus daikto numeris: **4400-2093-5404**
Daikto pagrindinė naudojimo paskirtis: **Vandentiekio tinklų**
Žymėjimas plane: **3V**
Statybos pradžios metai: **1990**
Statybos pabaigos metai: **1995**
Baigtumo procentas: **100 %**
Ilgis: **314.43 m**
Medžiaga: **Ketus**
Vandentiekio linijos reikšmė: **Skirstomoji (kvartalinė)**
Atkūrimo sąnaudos (statybos vertė): **30410 Eur**
Fizinio nusidėvėjimo procentas: **30 %**
Atkuriamoji vertė: **21287 Eur**
Atkūrimo sąnaudų (statybos vertės) ir atkuriamosios vertės nustatymo data: **2010-10-05**
Vidutinė rinkos vertė: **21287 Eur**
Vidutinės rinkos vertės nustatymo būdas: **Atkuriamoji vertė**
Vidutinės rinkos vertės nustatymo data: **2010-10-05**
Kadastro duomenų nustatymo data: **2010-10-05**

2.4. **Vandentiekio tinklai - Vandentiekio tinklai**
Klaipėda
Aprašymas / pastabos: **Esantys Liepojos, Kretingos g.**
Unikalus daikto numeris: **4400-2093-5418**
Daikto pagrindinė naudojimo paskirtis: **Vandentiekio tinklų**
Žymėjimas plane: **4V**

Statybos pradžios metai: **1990**
Statybos pabaigos metai: **1995**
Baigtumo procentas: **100 %**
Ilgis: **297.45 m**
Medžiaga: **Ketus**
Vandentiekio linijos reikšmė: **Skirstomoji (kvartalinė)**
Atkūrimo sąnaudos (statybos vertė): **28557 Eur**
Fizinio nusidėvėjimo procentas: **30 %**
Atkuriamoji vertė: **19984 Eur**
Atkūrimo sąnaudų (statybos vertės) ir atkuriamosios vertės nustatymo data: **2010-10-05**
Vidutinė rinkos vertė: **19984 Eur**
Vidutinės rinkos vertės nustatymo būdas: **Atkuriamoji vertė**
Vidutinės rinkos vertės nustatymo data: **2010-10-05**
Kadastro duomenų nustatymo data: **2010-10-05**

2.5. **Vandentiekio tinklai - Vandentiekio tinklai Klaipėda**
Aprašymas / pastabos: **Esantys Liepojos, Kretingos g.**
Unikalus daikto numeris: **4400-2093-5442**
Daikto pagrindinė naudojimo paskirtis: **Vandentiekio tinklų**
Žymėjimas plane: **5V**
Statybos pradžios metai: **1990**
Statybos pabaigos metai: **1995**
Baigtumo procentas: **100 %**
Ilgis: **198.07 m**
Medžiaga: **Ketus**
Vandentiekio linijos reikšmė: **Skirstomoji (kvartalinė)**
Atkūrimo sąnaudos (statybos vertė): **17841 Eur**
Atkuriamoji vertė: **11759 Eur**
Atkūrimo sąnaudų (statybos vertės) ir atkuriamosios vertės nustatymo data: **2010-10-05**
Vidutinė rinkos vertė: **11759 Eur**
Vidutinės rinkos vertės nustatymo būdas: **Atkuriamoji vertė**
Vidutinės rinkos vertės nustatymo data: **2010-10-05**
Kadastro duomenų nustatymo data: **2010-10-05**

2.6. **Vandentiekio tinklai - Vandentiekio tinklai Klaipėda**
Aprašymas / pastabos: **Esantys Liepojos g.**
Unikalus daikto numeris: **4400-2093-5431**
Daikto pagrindinė naudojimo paskirtis: **Vandentiekio tinklų**
Žymėjimas plane: **6V**
Statybos pradžios metai: **1990**
Statybos pabaigos metai: **1995**
Baigtumo procentas: **100 %**
Ilgis: **57.04 m**
Medžiaga: **Ketus**
Vandentiekio linijos reikšmė: **Skirstomoji (kvartalinė)**
Atkūrimo sąnaudos (statybos vertė): **5590 Eur**
Fizinio nusidėvėjimo procentas: **30 %**
Atkuriamoji vertė: **3910 Eur**
Atkūrimo sąnaudų (statybos vertės) ir atkuriamosios vertės nustatymo data: **2010-10-05**
Vidutinė rinkos vertė: **3910 Eur**
Vidutinės rinkos vertės nustatymo būdas: **Atkuriamoji vertė**
Vidutinės rinkos vertės nustatymo data: **2010-10-05**
Kadastro duomenų nustatymo data: **2010-10-05**

2.7. **Vandentiekio tinklai - Vandentiekio tinklai Klaipėda**
Aprašymas / pastabos: **Esantys Liepojos g.**
Unikalus daikto numeris: **4400-2093-5475**
Daikto pagrindinė naudojimo paskirtis: **Vandentiekio tinklų**
Žymėjimas plane: **7V**
Statybos pradžios metai: **1990**
Statybos pabaigos metai: **1995**
Baigtumo procentas: **100 %**
Ilgis: **53.01 m**
Medžiaga: **Ketus**
Vandentiekio linijos reikšmė: **Skirstomoji (kvartalinė)**
Atkūrimo sąnaudos (statybos vertė): **5184 Eur**
Fizinio nusidėvėjimo procentas: **30 %**
Atkuriamoji vertė: **3620 Eur**
Atkūrimo sąnaudų (statybos vertės) ir atkuriamosios vertės nustatymo data: **2010-10-05**
Vidutinė rinkos vertė: **3620 Eur**
Vidutinės rinkos vertės nustatymo būdas: **Atkuriamoji vertė**
Vidutinės rinkos vertės nustatymo data: **2010-10-05**
Kadastro duomenų nustatymo data: **2010-10-05**

2.8. **Vandentiekio tinklai - Vandentiekio tinklai Klaipėda**
Aprašymas / pastabos: **Esantys Liepojos g.**
Unikalus daikto numeris: **4400-2093-5486**
Daikto pagrindinė naudojimo paskirtis: **Vandentiekio tinklų**
Žymėjimas plane: **8V**
Statybos pradžios metai: **1990**
Statybos pabaigos metai: **1995**
Baigtumo procentas: **100 %**

Ilgis: **47.91 m**
Medžiaga: **Ketus**
Vandentiekio linijos reikšmė: **Skirstomoji (kvartalinė)**
Atkūrimo sąnaudos (statybos vertė): **4692 Eur**
Fizinio nusidėvėjimo procentas: **30 %**
Atkuriamoji vertė: **3273 Eur**
Atkūrimo sąnaudų (statybos vertės) ir atkuriamosios vertės nustatymo data: **2010-10-05**
Vidutinė rinkos vertė: **3273 Eur**
Vidutinės rinkos vertės nustatymo būdas: **Atkuriamoji vertė**
Vidutinės rinkos vertės nustatymo data: **2010-10-05**
Kadastro duomenų nustatymo data: **2010-10-05**

2.9. **Vandentiekio tinklai - Vandentiekio tinklai Klaipėda**
Aprašymas / pastabos: **Esantys Liepojos g.**
Unikalus daikto numeris: **4400-2093-5497**
Daikto pagrindinė naudojimo paskirtis: **Vandentiekio tinklų**
Žymėjimas plane: **9V**
Statybos pradžios metai: **1990**
Statybos pabaigos metai: **1995**
Baigtumo procentas: **100 %**
Ilgis: **105.31 m**
Medžiaga: **Ketus**
Vandentiekio linijos reikšmė: **Skirstomoji (kvartalinė)**
Atkūrimo sąnaudos (statybos vertė): **10310 Eur**
Fizinio nusidėvėjimo procentas: **30 %**
Atkuriamoji vertė: **7212 Eur**
Atkūrimo sąnaudų (statybos vertės) ir atkuriamosios vertės nustatymo data: **2010-10-05**
Vidutinė rinkos vertė: **7212 Eur**
Vidutinės rinkos vertės nustatymo būdas: **Atkuriamoji vertė**
Vidutinės rinkos vertės nustatymo data: **2010-10-05**
Kadastro duomenų nustatymo data: **2010-10-05**

2.10. **Vandentiekio tinklai - Vandentiekio tinklai Klaipėda**
Aprašymas / pastabos: **Esantys Liepojos, Šiltnamių, Kretingos g.**
Unikalus daikto numeris: **4400-2093-5506**
Daikto pagrindinė naudojimo paskirtis: **Vandentiekio tinklų**
Žymėjimas plane: **10V**
Statybos pradžios metai: **1990**
Statybos pabaigos metai: **1995**
Baigtumo procentas: **100 %**
Ilgis: **378.04 m**
Medžiaga: **Ketus**
Vandentiekio linijos reikšmė: **Skirstomoji (kvartalinė)**
Atkūrimo sąnaudos (statybos vertė): **37071 Eur**
Fizinio nusidėvėjimo procentas: **30 %**
Atkuriamoji vertė: **25950 Eur**
Atkūrimo sąnaudų (statybos vertės) ir atkuriamosios vertės nustatymo data: **2010-10-05**
Vidutinė rinkos vertė: **25921 Eur**
Vidutinės rinkos vertės nustatymo būdas: **Atkuriamoji vertė**
Vidutinės rinkos vertės nustatymo data: **2010-10-05**
Kadastro duomenų nustatymo data: **2010-10-05**

2.11. **Vandentiekio tinklai - Vandentiekio tinklai Klaipėda**
Aprašymas / pastabos: **Esantys Kretingos g.**
Unikalus daikto numeris: **4400-2491-1439**
Daikto pagrindinė naudojimo paskirtis: **Vandentiekio tinklų**
Žymėjimas plane: **11V**
Statybos pradžios metai: **2012**
Statybos pabaigos metai: **2012**
Baigtumo procentas: **100 %**
Ilgis: **153.36 m**
Medžiaga: **Polietilenas**
Vandentiekio linijos reikšmė: **Skirstomoji (kvartalinė)**
Atkūrimo sąnaudos (statybos vertė): **6314 Eur**
Fizinio nusidėvėjimo procentas: **0 %**
Atkuriamoji vertė: **6314 Eur**
Atkūrimo sąnaudų (statybos vertės) ir atkuriamosios vertės nustatymo data: **2012-11-19**
Vidutinė rinkos vertė: **6314 Eur**
Vidutinės rinkos vertės nustatymo būdas: **Atkuriamoji vertė**
Vidutinės rinkos vertės nustatymo data: **2012-11-19**
Kadastro duomenų nustatymo data: **2012-11-19**

2.12. **Vandentiekio tinklai - Vandentiekio tinklai Klaipėda**
Aprašymas / pastabos: **Esantys Kretingos g. 86, 88, 92**
Unikalus daikto numeris: **4400-2491-1540**
Daikto pagrindinė naudojimo paskirtis: **Vandentiekio tinklų**
Žymėjimas plane: **12V**
Statybos pradžios metai: **2012**
Statybos pabaigos metai: **2012**
Baigtumo procentas: **100 %**
Ilgis: **47.81 m**
Medžiaga: **Polietilenas**

Vandentiekio linijos reikšmė: **Įvadinė**
Atkūrimo sąnaudos (statybos vertė): **1636 Eur**
Fizinio nusidėvėjimo procentas: **0 %**
Atkuriamoji vertė: **1636 Eur**
Atkūrimo sąnaudų (statybos vertės) ir atkuriamosios vertės nustatymo data: **2012-11-19**
Vidutinė rinkos vertė: **1636 Eur**
Vidutinės rinkos vertės nustatymo būdas: **Atkuriamoji vertė**
Vidutinės rinkos vertės nustatymo data: **2012-11-19**
Kadastro duomenų nustatymo data: **2012-11-19**

2.13. **Nuotekų šalinimo tinklai - Lietaus nuotekų tinklai Klaipėda**
Unikalus daikto numeris: **4400-2093-5331**
Daikto pagrindinė naudojimo paskirtis: **Nuotekų šalinimo tinklų**
Žymėjimas plane: **1L**
Statybos pradžios metai: **1990**
Statybos pabaigos metai: **1995**
Statinio kategorija: **Neypatingasis**
Baigtumo procentas: **100 %**
Ilgis: **265.68 m**
Medžiaga: **Betonas**
Nuotekų linijos reikšmė: **Skirstomoji (kvartalinė)**
Nuotekų linijos rūšis: **Renkamoji**
Atkūrimo sąnaudos (statybos vertė): **77700 Eur**
Fizinio nusidėvėjimo procentas: **75 %**
Atkuriamoji vertė: **19500 Eur**
Atkūrimo sąnaudų (statybos vertės) ir atkuriamosios vertės nustatymo data: **2022-06-09**
Vidutinė rinkos vertė: **19500 Eur**
Vidutinės rinkos vertės nustatymo būdas: **Atkuriamoji vertė**
Vidutinės rinkos vertės nustatymo data: **2022-06-09**
Kadastro duomenų nustatymo data: **2010-10-24**

2.14. **Nuotekų šalinimo tinklai - Lietaus nuotekų tinklai Klaipėda**
Unikalus daikto numeris: **4400-2093-5342**
Daikto pagrindinė naudojimo paskirtis: **Nuotekų šalinimo tinklų**
Žymėjimas plane: **2L**
Statybos pradžios metai: **1990**
Statybos pabaigos metai: **1995**
Statinio kategorija: **Neypatingasis**
Baigtumo procentas: **100 %**
Ilgis: **614.16 m**
Medžiaga: **Keramika**
Nuotekų linijos reikšmė: **Skirstomoji (kvartalinė)**
Nuotekų linijos rūšis: **Renkamoji**
Atkūrimo sąnaudos (statybos vertė): **143000 Eur**
Fizinio nusidėvėjimo procentas: **75 %**
Atkuriamoji vertė: **35800 Eur**
Atkūrimo sąnaudų (statybos vertės) ir atkuriamosios vertės nustatymo data: **2022-06-09**
Vidutinė rinkos vertė: **35800 Eur**
Vidutinės rinkos vertės nustatymo būdas: **Atkuriamoji vertė**
Vidutinės rinkos vertės nustatymo data: **2022-06-09**
Kadastro duomenų nustatymo data: **2010-10-24**

2.15. **Nuotekų šalinimo tinklai - Lietaus nuotekų tinklai Klaipėda**
Unikalus daikto numeris: **4400-2093-5353**
Daikto pagrindinė naudojimo paskirtis: **Nuotekų šalinimo tinklų**
Žymėjimas plane: **3L**
Statybos pradžios metai: **1990**
Statybos pabaigos metai: **1995**
Statinio kategorija: **Neypatingasis**
Baigtumo procentas: **100 %**
Ilgis: **140.24 m**
Medžiaga: **Betonas**
Nuotekų linijos reikšmė: **Skirstomoji (kvartalinė)**
Nuotekų linijos rūšis: **Renkamoji**
Atkūrimo sąnaudos (statybos vertė): **45800 Eur**
Fizinio nusidėvėjimo procentas: **75 %**
Atkuriamoji vertė: **11400 Eur**
Atkūrimo sąnaudų (statybos vertės) ir atkuriamosios vertės nustatymo data: **2022-06-09**
Vidutinė rinkos vertė: **11400 Eur**
Vidutinės rinkos vertės nustatymo būdas: **Atkuriamoji vertė**
Vidutinės rinkos vertės nustatymo data: **2022-06-09**
Kadastro duomenų nustatymo data: **2010-10-24**

2.16. **Nuotekų šalinimo tinklai - Lietaus nuotekų tinklai Klaipėda**
Unikalus daikto numeris: **4400-4381-4606**
Daikto pagrindinė naudojimo paskirtis: **Nuotekų šalinimo tinklų**
Žymėjimas plane: **4L**
Statybos pradžios metai: **1990**
Statybos pabaigos metai: **1995**
Statinio kategorija: **Neypatingasis**
Baigtumo procentas: **100 %**
Ilgis: **104.76 m**

Medžiaga: **Betonas**
Nuotekų linijos reikšmė: **Skirstomoji (kvartalinė)**
Nuotekų linijos rūšis: **Renkamoji**
Atkūrimo sąnaudos (statybos vertė): **34200 Eur**
Fizinio nusidėvėjimo procentas: **75 %**
Atkuriamoji vertė: **8550 Eur**
Atkūrimo sąnaudų (statybos vertės) ir atkuriamosios vertės nustatymo data: **2022-06-09**
Vidutinė rinkos vertė: **8550 Eur**
Vidutinės rinkos vertės nustatymo būdas: **Atkuriamoji vertė**
Vidutinės rinkos vertės nustatymo data: **2022-06-09**
Kadastro duomenų nustatymo data: **2016-10-24**

2.17. **Nuotekų šalinimo tinklai - Lietaus nuotekų tinklai Klaipėda**
Unikalus daikto numeris: **4400-4381-4593**
Daikto pagrindinė naudojimo paskirtis: **Nuotekų šalinimo tinklų**
Žymėjimas plane: **5L**
Statybos pradžios metai: **1990**
Statybos pabaigos metai: **1995**
Statinio kategorija: **Neypatingasis**
Baigtumo procentas: **100 %**
Ilgis: **141.42 m**
Medžiaga: **Betonas**
Nuotekų linijos reikšmė: **Skirstomoji (kvartalinė)**
Nuotekų linijos rūšis: **Renkamoji**
Atkūrimo sąnaudos (statybos vertė): **46100 Eur**
Fizinio nusidėvėjimo procentas: **75 %**
Atkuriamoji vertė: **11500 Eur**
Atkūrimo sąnaudų (statybos vertės) ir atkuriamosios vertės nustatymo data: **2022-06-09**
Vidutinė rinkos vertė: **11500 Eur**
Vidutinės rinkos vertės nustatymo būdas: **Atkuriamoji vertė**
Vidutinės rinkos vertės nustatymo data: **2022-06-09**
Kadastro duomenų nustatymo data: **2016-10-24**

2.18. **Nuotekų šalinimo tinklai - Buitinių nuotekų tinklai Klaipėda**
Aprašymas / pastabos: **Esantys Liepojos, Kretingos g.**
Unikalus daikto numeris: **4400-2093-5297**
Daikto pagrindinė naudojimo paskirtis: **Nuotekų šalinimo tinklų**
Žymėjimas plane: **1KF**
Statybos pradžios metai: **1990**
Statybos pabaigos metai: **1995**
Baigtumo procentas: **100 %**
Ilgis: **573.39 m**
Medžiaga: **Asbocementas**
Nuotekų linijos reikšmė: **Skirstomoji (kvartalinė)**
Nuotekų linijos rūšis: **Renkamoji**
Atkūrimo sąnaudos (statybos vertė): **49235 Eur**
Fizinio nusidėvėjimo procentas: **60 %**
Atkuriamoji vertė: **106551 Eur**
Atkūrimo sąnaudų (statybos vertės) ir atkuriamosios vertės nustatymo data: **2010-10-05**
Vidutinė rinkos vertė: **19665 Eur**
Vidutinės rinkos vertės nustatymo būdas: **Atkuriamoji vertė**
Vidutinės rinkos vertės nustatymo data: **2010-10-05**
Kadastro duomenų nustatymo data: **2010-10-05**

2.19. **Nuotekų šalinimo tinklai - Buitinių nuotekų tinklai Klaipėda**
Aprašymas / pastabos: **Esantys Liepojos, Kretingos g.**
Unikalus daikto numeris: **4400-2093-5316**
Daikto pagrindinė naudojimo paskirtis: **Nuotekų šalinimo tinklų**
Žymėjimas plane: **2KF**
Statybos pradžios metai: **1990**
Statybos pabaigos metai: **1995**
Baigtumo procentas: **100 %**
Ilgis: **678.38 m**
Medžiaga: **Asbocementas**
Nuotekų linijos reikšmė: **Skirstomoji (kvartalinė)**
Nuotekų linijos rūšis: **Renkamoji**
Atkūrimo sąnaudos (statybos vertė): **48077 Eur**
Atkuriamoji vertė: **19318 Eur**
Atkūrimo sąnaudų (statybos vertės) ir atkuriamosios vertės nustatymo data: **2010-10-05**
Vidutinė rinkos vertė: **19318 Eur**
Vidutinės rinkos vertės nustatymo būdas: **Atkuriamoji vertė**
Vidutinės rinkos vertės nustatymo data: **2010-10-05**
Kadastro duomenų nustatymo data: **2010-10-05**

2.20. **Nuotekų šalinimo tinklai - Buitinių nuotekų tinklai Klaipėda**
Aprašymas / pastabos: **Esantys Kretingos, Šiltnamių, Liepojos g.**
Unikalus daikto numeris: **4400-2093-5320**
Daikto pagrindinė naudojimo paskirtis: **Nuotekų šalinimo tinklų**
Žymėjimas plane: **3KF**
Statybos pradžios metai: **1990**
Statybos pabaigos metai: **1995**
Baigtumo procentas: **100 %**

Ilgis: **556.26 m**
Medžiaga: **Asbocementas**
Nuotekų linijos reikšmė: **Skirstomoji (kvartalinė)**
Nuotekų linijos rūšis: **Renkamoji**
Atkūrimo sąnaudos (statybos vertė): **57924 Eur**
Atkuriamoji vertė: **23343 Eur**
Atkūrimo sąnaudų (statybos vertės) ir atkuriamosios vertės nustatymo data: **2010-10-05**
Vidutinė rinkos vertė: **23343 Eur**
Vidutinės rinkos vertės nustatymo būdas: **Atkuriamoji vertė**
Vidutinės rinkos vertės nustatymo data: **2010-10-05**
Kadastro duomenų nustatymo data: **2010-10-05**

2.21. **Nuotekų šalinimo tinklai - Buitinių nuotekų tinklai Klaipėda**
Aprašymas / pastabos: **Esantys Kretingos g.**
Unikalus daikto numeris: **4400-2491-1606**
Daikto pagrindinė naudojimo paskirtis: **Nuotekų šalinimo tinklų**
Žymėjimas plane: **4KF**
Statybos pradžios metai: **2012**
Statybos pabaigos metai: **2012**
Baigtumo procentas: **100 %**
Ilgis: **190.22 m**
Medžiaga: **Polivinilchloridas**
Nuotekų linijos reikšmė: **Skirstomoji (kvartalinė)**
Nuotekų linijos rūšis: **Renkamoji**
Atkūrimo sąnaudos (statybos vertė): **8718 Eur**
Fizinio nusidėvėjimo procentas: **0 %**
Atkuriamoji vertė: **8718 Eur**
Atkūrimo sąnaudų (statybos vertės) ir atkuriamosios vertės nustatymo data: **2012-11-19**
Vidutinė rinkos vertė: **8718 Eur**
Vidutinės rinkos vertės nustatymo būdas: **Atkuriamoji vertė**
Vidutinės rinkos vertės nustatymo data: **2012-11-19**
Kadastro duomenų nustatymo data: **2012-11-19**

2.22. **Nuotekų šalinimo tinklai - Buitinių nuotekų tinklai Klaipėda**
Aprašymas / pastabos: **Esantys Kretingos g. 86, 88, 92**
Unikalus daikto numeris: **4400-2491-1450**
Daikto pagrindinė naudojimo paskirtis: **Nuotekų šalinimo tinklų**
Žymėjimas plane: **5KF**
Statybos pradžios metai: **2012**
Statybos pabaigos metai: **2012**
Baigtumo procentas: **100 %**
Ilgis: **41.02 m**
Medžiaga: **Polivinilchloridas**
Nuotekų linijos reikšmė: **Išvadinė**
Nuotekų linijos rūšis: **Renkamoji**
Atkūrimo sąnaudos (statybos vertė): **1880 Eur**
Fizinio nusidėvėjimo procentas: **0 %**
Atkuriamoji vertė: **1880 Eur**
Atkūrimo sąnaudų (statybos vertės) ir atkuriamosios vertės nustatymo data: **2012-11-19**
Vidutinė rinkos vertė: **1880 Eur**
Vidutinės rinkos vertės nustatymo būdas: **Atkuriamoji vertė**
Vidutinės rinkos vertės nustatymo data: **2012-11-19**
Kadastro duomenų nustatymo data: **2012-11-19**

3. Daikto priklausiniai iš kito registro: įrašų nėra

4. Nuosavybė:

4.1. **Nuosavybės teisė**
Savininkas: **Akcinė bendrovė "KLAIPĖDOS VANDUO", a.k. 140089260**
Daiktas: **nuotekų šalinimo tinklai Nr. 4400-2093-5331, aprašyti p. 2.13.**
nuotekų šalinimo tinklai Nr. 4400-2093-5342, aprašyti p. 2.14.
nuotekų šalinimo tinklai Nr. 4400-2093-5353, aprašyti p. 2.15.
nuotekų šalinimo tinklai Nr. 4400-4381-4593, aprašyti p. 2.17.
nuotekų šalinimo tinklai Nr. 4400-4381-4606, aprašyti p. 2.16.
Įregistravimo pagrindas: **2022-06-21 Akcijų pasirašymo sutartis Nr. 5927**
Įrašas galioja: **Nuo 2022-07-04**

4.2. **Nuosavybės teisė**
Savininkas: **Akcinė bendrovė "KLAIPĖDOS VANDUO", a.k. 140089260**
Daiktas: **vandentiekio tinklai Nr. 4400-2491-1439, aprašyti p. 2.11.**
vandentiekio tinklai Nr. 4400-2491-1540, aprašyti p. 2.12.
nuotekų šalinimo tinklai Nr. 4400-2491-1450, aprašyti p. 2.22.
nuotekų šalinimo tinklai Nr. 4400-2491-1606, aprašyti p. 2.21.
Įregistravimo pagrindas: **2012-12-14 Deklaracija apie statybos užbaigimą Nr. 2012/V-ADM.16-32**
Įrašas galioja: **Nuo 2013-02-04**

4.3. **Nuosavybės teisė**
Savininkas: **Akcinė bendrovė "KLAIPĖDOS VANDUO", a.k. 140089260**
Daiktas: **vandentiekio tinklai Nr. 4400-2093-5364, aprašyti p. 2.1.**
vandentiekio tinklai Nr. 4400-2093-5397, aprašyti p. 2.2.
vandentiekio tinklai Nr. 4400-2093-5404, aprašyti p. 2.3.
vandentiekio tinklai Nr. 4400-2093-5418, aprašyti p. 2.4.
vandentiekio tinklai Nr. 4400-2093-5431, aprašyti p. 2.6.
vandentiekio tinklai Nr. 4400-2093-5442, aprašyti p. 2.5.
vandentiekio tinklai Nr. 4400-2093-5475, aprašyti p. 2.7.

vandentiekio tinklai Nr. 4400-2093-5486, aprašyti p. 2.8.
vandentiekio tinklai Nr. 4400-2093-5497, aprašyti p. 2.9.
vandentiekio tinklai Nr. 4400-2093-5506, aprašyti p. 2.10.
nuotekų šalinimo tinklai Nr. 4400-2093-5297, aprašyti p. 2.18.
nuotekų šalinimo tinklai Nr. 4400-2093-5316, aprašyti p. 2.19.
nuotekų šalinimo tinklai Nr. 4400-2093-5320, aprašyti p. 2.20.
Įregistravimo pagrindas: **2011-07-11 Pripažinimo tinkamu naudoti aktas**
Įrašas galioja: **Nuo 2011-07-29**

5. Valstybės ir savivaldybių žemės patikėjimo teisė: įrašų nėra

6. Kitos daiktinės teisės: įrašų nėra

7. Juridiniai faktai: įrašų nėra

8. Žymos: įrašų nėra

9. Teritorijos, kuriose taikomos SŽNS, įrašytos į NTK kadastro duomenų byloje įrašytų duomenų pagrindu: įrašų nėra

10. Daikto registravimas ir kadastro žymos:

10.1. **Suformuotas naujas (daikto registravimas)**
Daiktas: **nuotekų šalinimo tinklai Nr. 4400-2093-5331, aprašyti p. 2.13.**
nuotekų šalinimo tinklai Nr. 4400-2093-5342, aprašyti p. 2.14.
nuotekų šalinimo tinklai Nr. 4400-2093-5353, aprašyti p. 2.15.
nuotekų šalinimo tinklai Nr. 4400-4381-4593, aprašyti p. 2.17.
nuotekų šalinimo tinklai Nr. 4400-4381-4606, aprašyti p. 2.16.
Įregistravimo pagrindas: **2016-10-24 Nekilnojamojo daikto kadastro duomenų byla**
2017-03-29 Perdavimo - priėmimo aktas Nr. (48-1)-407k
Įrašas galioja: **Nuo 2017-04-13**

10.2. **Kadastrinius matavimus atliko (kadastro žyma)**
ASTA GELŽINYTĖ
Daiktas: **nuotekų šalinimo tinklai Nr. 4400-2093-5331, aprašyti p. 2.13.**
nuotekų šalinimo tinklai Nr. 4400-2093-5342, aprašyti p. 2.14.
nuotekų šalinimo tinklai Nr. 4400-2093-5353, aprašyti p. 2.15.
nuotekų šalinimo tinklai Nr. 4400-4381-4593, aprašyti p. 2.17.
nuotekų šalinimo tinklai Nr. 4400-4381-4606, aprašyti p. 2.16.
Įregistravimo pagrindas: **2013-02-04 Kvalifikacijos pažymėjimas Nr. 2M-M-1856**
2016-10-24 Nekilnojamojo daikto kadastro duomenų byla
Įrašas galioja: **Nuo 2017-04-13**

10.3. **Kadastrinius matavimus atliko (kadastro žyma)**
Valstybės įmonės Registrų centro Klaipėdos filialas, a.k. 140042759
Daiktas: **vandentiekio tinklai Nr. 4400-2491-1439, aprašyti p. 2.11.**
vandentiekio tinklai Nr. 4400-2491-1540, aprašyti p. 2.12.
nuotekų šalinimo tinklai Nr. 4400-2491-1450, aprašyti p. 2.22.
nuotekų šalinimo tinklai Nr. 4400-2491-1606, aprašyti p. 2.21.
Įregistravimo pagrindas: **2012-11-19 Nekilnojamojo daikto kadastro duomenų byla**
Kvalifikacijos pažymėjimas Nr. 2M-M-359
Įrašas galioja: **Nuo 2013-01-29**

10.4. **Suformuotas naujas (daikto registravimas)**
Daiktas: **vandentiekio tinklai Nr. 4400-2491-1439, aprašyti p. 2.11.**
vandentiekio tinklai Nr. 4400-2491-1540, aprašyti p. 2.12.
nuotekų šalinimo tinklai Nr. 4400-2491-1450, aprašyti p. 2.22.
nuotekų šalinimo tinklai Nr. 4400-2491-1606, aprašyti p. 2.21.
Įregistravimo pagrindas: **2012-11-19 Nekilnojamojo daikto kadastro duomenų byla**
2012-12-14 Deklaracija apie statybos užbaigimą Nr. 2012/V-ADM.16-32
Įrašas galioja: **Nuo 2013-01-29**

10.5. **Kadastrinius matavimus atliko (kadastro žyma)**
UAB "INŽINERINIAI TYRINĖJIMAI" Klaipėdos filialas, a.k. 140521880
Daiktas: **vandentiekio tinklai Nr. 4400-2093-5364, aprašyti p. 2.1.**
vandentiekio tinklai Nr. 4400-2093-5397, aprašyti p. 2.2.
vandentiekio tinklai Nr. 4400-2093-5404, aprašyti p. 2.3.
vandentiekio tinklai Nr. 4400-2093-5418, aprašyti p. 2.4.
vandentiekio tinklai Nr. 4400-2093-5431, aprašyti p. 2.6.
vandentiekio tinklai Nr. 4400-2093-5442, aprašyti p. 2.5.
vandentiekio tinklai Nr. 4400-2093-5475, aprašyti p. 2.7.
vandentiekio tinklai Nr. 4400-2093-5486, aprašyti p. 2.8.
vandentiekio tinklai Nr. 4400-2093-5497, aprašyti p. 2.9.
vandentiekio tinklai Nr. 4400-2093-5506, aprašyti p. 2.10.
nuotekų šalinimo tinklai Nr. 4400-2093-5297, aprašyti p. 2.18.
nuotekų šalinimo tinklai Nr. 4400-2093-5316, aprašyti p. 2.19.
nuotekų šalinimo tinklai Nr. 4400-2093-5320, aprašyti p. 2.20.
Įregistravimo pagrindas: **2010-10-05 Nekilnojamojo daikto kadastro duomenų byla**
Kvalifikacijos pažymėjimas Nr. 2M-M-685
Licencija Nr. G-733-(314)
Įrašas galioja: **Nuo 2011-07-28**

10.6. **Suformuotas naujas (daikto registravimas)**
Daiktas: **vandentiekio tinklai Nr. 4400-2093-5364, aprašyti p. 2.1.**
vandentiekio tinklai Nr. 4400-2093-5397, aprašyti p. 2.2.
vandentiekio tinklai Nr. 4400-2093-5404, aprašyti p. 2.3.
vandentiekio tinklai Nr. 4400-2093-5418, aprašyti p. 2.4.
vandentiekio tinklai Nr. 4400-2093-5431, aprašyti p. 2.6.
vandentiekio tinklai Nr. 4400-2093-5442, aprašyti p. 2.5.
vandentiekio tinklai Nr. 4400-2093-5475, aprašyti p. 2.7.
vandentiekio tinklai Nr. 4400-2093-5486, aprašyti p. 2.8.
vandentiekio tinklai Nr. 4400-2093-5497, aprašyti p. 2.9.

vandentiekio tinklai Nr. 4400-2093-5506, aprašyti p. 2.10.
nuotekų šalinimo tinklai Nr. 4400-2093-5297, aprašyti p. 2.18.
nuotekų šalinimo tinklai Nr. 4400-2093-5316, aprašyti p. 2.19.
nuotekų šalinimo tinklai Nr. 4400-2093-5320, aprašyti p. 2.20.
Įregistravimo pagrindas: **2010-10-05 Nekilnojamojo daikto kadastro duomenų byla**
Įrašas galioja: **Nuo 2011-07-28**

11. Duomenys apie įregistruotas teritorijas, kuriose taikomos specialiosios žemės naudojimo sąlygos: įrašų nėra

12. Registro pastabos ir nuorodos: įrašų nėra

13. Kita informacija: įrašų nėra

14. Informacija apie duomenų sandoriui tikslinimą: įrašų nėra

Dokumentą atspausdino AUKSĖ STANIONYTĖ

VALSTYBĖS ĮMONĖ REGISTRŲ CENTRAS
Lvivo g. 25-101, 09320 Vilnius, tel. (8 5) 2688 262, el. p. info@registrucentras.lt
Duomenys kaupiami ir saugomi Juridinių asmenų registre, kodas 124110246

NEKILNOJAMOJO TURTO REGISTRO DUOMENŲ BAZĖS IŠRAŠAS

2023-10-12 09:16:28

1. Nekilnojamojo turto registre įregistruotas turtas:

Registro Nr.: **44/1387090**
Registro tipas: **Statiniai**
Sudarymo data: **2010-10-05**
Klaipėda

2. Nekilnojamieji daiktai:

2.1. **Vandentiekio tinklai - Vandentiekio tinklai**
Klaipėda
Aprašymas / pastabos: **Esantys Liepojos g.**
Unikalus daikto numeris: **4400-2093-5364**
Daikto pagrindinė naudojimo paskirtis: **Vandentiekio tinklų**
Žymėjimas plane: **1V**
Statybos pradžios metai: **1990**
Statybos pabaigos metai: **1995**
Baigtumo procentas: **100 %**
Ilgis: **46.78 m**
Medžiaga: **Ketus**
Vandentiekio linijos reikšmė: **Skirstomoji (kvartalinė)**
Atkūrimo sąnaudos (statybos vertė): **4547 Eur**
Fizinio nusidėvėjimo procentas: **30 %**
Atkuriamoji vertė: **3186 Eur**
Atkūrimo sąnaudų (statybos vertės) ir atkuriamosios vertės nustatymo data: **2010-10-05**
Vidutinė rinkos vertė: **3186 Eur**
Vidutinės rinkos vertės nustatymo būdas: **Atkuriamoji vertė**
Vidutinės rinkos vertės nustatymo data: **2010-10-05**
Kadastro duomenų nustatymo data: **2010-10-05**

2.2. **Vandentiekio tinklai - Vandentiekio tinklai**
Klaipėda
Aprašymas / pastabos: **Esantys Liepojos g.**
Unikalus daikto numeris: **4400-2093-5397**
Daikto pagrindinė naudojimo paskirtis: **Vandentiekio tinklų**
Žymėjimas plane: **2V**
Statybos pradžios metai: **1990**
Statybos pabaigos metai: **1995**
Baigtumo procentas: **100 %**
Ilgis: **34.31 m**
Medžiaga: **Ketus**
Vandentiekio linijos reikšmė: **Skirstomoji (kvartalinė)**
Atkūrimo sąnaudos (statybos vertė): **3360 Eur**
Fizinio nusidėvėjimo procentas: **30 %**
Atkuriamoji vertė: **2352 Eur**
Atkūrimo sąnaudų (statybos vertės) ir atkuriamosios vertės nustatymo data: **2010-10-05**
Vidutinė rinkos vertė: **2352 Eur**
Vidutinės rinkos vertės nustatymo būdas: **Atkuriamoji vertė**
Vidutinės rinkos vertės nustatymo data: **2010-10-05**
Kadastro duomenų nustatymo data: **2010-10-05**

2.3. **Vandentiekio tinklai - Vandentiekio tinklai**
Klaipėda
Aprašymas / pastabos: **Esantys Liepojos, Kretingos g.**
Unikalus daikto numeris: **4400-2093-5404**
Daikto pagrindinė naudojimo paskirtis: **Vandentiekio tinklų**
Žymėjimas plane: **3V**
Statybos pradžios metai: **1990**
Statybos pabaigos metai: **1995**
Baigtumo procentas: **100 %**
Ilgis: **314.43 m**
Medžiaga: **Ketus**
Vandentiekio linijos reikšmė: **Skirstomoji (kvartalinė)**
Atkūrimo sąnaudos (statybos vertė): **30410 Eur**
Fizinio nusidėvėjimo procentas: **30 %**
Atkuriamoji vertė: **21287 Eur**
Atkūrimo sąnaudų (statybos vertės) ir atkuriamosios vertės nustatymo data: **2010-10-05**
Vidutinė rinkos vertė: **21287 Eur**
Vidutinės rinkos vertės nustatymo būdas: **Atkuriamoji vertė**
Vidutinės rinkos vertės nustatymo data: **2010-10-05**
Kadastro duomenų nustatymo data: **2010-10-05**

2.4. **Vandentiekio tinklai - Vandentiekio tinklai**
Klaipėda
Aprašymas / pastabos: **Esantys Liepojos, Kretingos g.**
Unikalus daikto numeris: **4400-2093-5418**
Daikto pagrindinė naudojimo paskirtis: **Vandentiekio tinklų**
Žymėjimas plane: **4V**

Statybos pradžios metai: **1990**
Statybos pabaigos metai: **1995**
Baigtumo procentas: **100 %**
Ilgis: **297.45 m**
Medžiaga: **Ketus**
Vandentiekio linijos reikšmė: **Skirstomoji (kvartalinė)**
Atkūrimo sąnaudos (statybos vertė): **28557 Eur**
Fizinio nusidėvėjimo procentas: **30 %**
Atkuriamoji vertė: **19984 Eur**
Atkūrimo sąnaudų (statybos vertės) ir atkuriamosios vertės nustatymo data: **2010-10-05**
Vidutinė rinkos vertė: **19984 Eur**
Vidutinės rinkos vertės nustatymo būdas: **Atkuriamoji vertė**
Vidutinės rinkos vertės nustatymo data: **2010-10-05**
Kadastro duomenų nustatymo data: **2010-10-05**

2.5. **Vandentiekio tinklai - Vandentiekio tinklai Klaipėda**
Aprašymas / pastabos: **Esantys Liepojos, Kretingos g.**
Unikalus daikto numeris: **4400-2093-5442**
Daikto pagrindinė naudojimo paskirtis: **Vandentiekio tinklų**
Žymėjimas plane: **5V**
Statybos pradžios metai: **1990**
Statybos pabaigos metai: **1995**
Baigtumo procentas: **100 %**
Ilgis: **198.07 m**
Medžiaga: **Ketus**
Vandentiekio linijos reikšmė: **Skirstomoji (kvartalinė)**
Atkūrimo sąnaudos (statybos vertė): **17841 Eur**
Atkuriamoji vertė: **11759 Eur**
Atkūrimo sąnaudų (statybos vertės) ir atkuriamosios vertės nustatymo data: **2010-10-05**
Vidutinė rinkos vertė: **11759 Eur**
Vidutinės rinkos vertės nustatymo būdas: **Atkuriamoji vertė**
Vidutinės rinkos vertės nustatymo data: **2010-10-05**
Kadastro duomenų nustatymo data: **2010-10-05**

2.6. **Vandentiekio tinklai - Vandentiekio tinklai Klaipėda**
Aprašymas / pastabos: **Esantys Liepojos g.**
Unikalus daikto numeris: **4400-2093-5431**
Daikto pagrindinė naudojimo paskirtis: **Vandentiekio tinklų**
Žymėjimas plane: **6V**
Statybos pradžios metai: **1990**
Statybos pabaigos metai: **1995**
Baigtumo procentas: **100 %**
Ilgis: **57.04 m**
Medžiaga: **Ketus**
Vandentiekio linijos reikšmė: **Skirstomoji (kvartalinė)**
Atkūrimo sąnaudos (statybos vertė): **5590 Eur**
Fizinio nusidėvėjimo procentas: **30 %**
Atkuriamoji vertė: **3910 Eur**
Atkūrimo sąnaudų (statybos vertės) ir atkuriamosios vertės nustatymo data: **2010-10-05**
Vidutinė rinkos vertė: **3910 Eur**
Vidutinės rinkos vertės nustatymo būdas: **Atkuriamoji vertė**
Vidutinės rinkos vertės nustatymo data: **2010-10-05**
Kadastro duomenų nustatymo data: **2010-10-05**

2.7. **Vandentiekio tinklai - Vandentiekio tinklai Klaipėda**
Aprašymas / pastabos: **Esantys Liepojos g.**
Unikalus daikto numeris: **4400-2093-5475**
Daikto pagrindinė naudojimo paskirtis: **Vandentiekio tinklų**
Žymėjimas plane: **7V**
Statybos pradžios metai: **1990**
Statybos pabaigos metai: **1995**
Baigtumo procentas: **100 %**
Ilgis: **53.01 m**
Medžiaga: **Ketus**
Vandentiekio linijos reikšmė: **Skirstomoji (kvartalinė)**
Atkūrimo sąnaudos (statybos vertė): **5184 Eur**
Fizinio nusidėvėjimo procentas: **30 %**
Atkuriamoji vertė: **3620 Eur**
Atkūrimo sąnaudų (statybos vertės) ir atkuriamosios vertės nustatymo data: **2010-10-05**
Vidutinė rinkos vertė: **3620 Eur**
Vidutinės rinkos vertės nustatymo būdas: **Atkuriamoji vertė**
Vidutinės rinkos vertės nustatymo data: **2010-10-05**
Kadastro duomenų nustatymo data: **2010-10-05**

2.8. **Vandentiekio tinklai - Vandentiekio tinklai Klaipėda**
Aprašymas / pastabos: **Esantys Liepojos g.**
Unikalus daikto numeris: **4400-2093-5486**
Daikto pagrindinė naudojimo paskirtis: **Vandentiekio tinklų**
Žymėjimas plane: **8V**
Statybos pradžios metai: **1990**
Statybos pabaigos metai: **1995**
Baigtumo procentas: **100 %**

Ilgis: **47.91 m**
Medžiaga: **Ketus**
Vandentiekio linijos reikšmė: **Skirstomoji (kvartalinė)**
Atkūrimo sąnaudos (statybos vertė): **4692 Eur**
Fizinio nusidėvėjimo procentas: **30 %**
Atkuriamoji vertė: **3273 Eur**
Atkūrimo sąnaudų (statybos vertės) ir atkuriamosios vertės nustatymo data: **2010-10-05**
Vidutinė rinkos vertė: **3273 Eur**
Vidutinės rinkos vertės nustatymo būdas: **Atkuriamoji vertė**
Vidutinės rinkos vertės nustatymo data: **2010-10-05**
Kadastro duomenų nustatymo data: **2010-10-05**

2.9. **Vandentiekio tinklai - Vandentiekio tinklai Klaipėda**
Aprašymas / pastabos: **Esantys Liepojos g.**
Unikalus daikto numeris: **4400-2093-5497**
Daikto pagrindinė naudojimo paskirtis: **Vandentiekio tinklų**
Žymėjimas plane: **9V**
Statybos pradžios metai: **1990**
Statybos pabaigos metai: **1995**
Baigtumo procentas: **100 %**
Ilgis: **105.31 m**
Medžiaga: **Ketus**
Vandentiekio linijos reikšmė: **Skirstomoji (kvartalinė)**
Atkūrimo sąnaudos (statybos vertė): **10310 Eur**
Fizinio nusidėvėjimo procentas: **30 %**
Atkuriamoji vertė: **7212 Eur**
Atkūrimo sąnaudų (statybos vertės) ir atkuriamosios vertės nustatymo data: **2010-10-05**
Vidutinė rinkos vertė: **7212 Eur**
Vidutinės rinkos vertės nustatymo būdas: **Atkuriamoji vertė**
Vidutinės rinkos vertės nustatymo data: **2010-10-05**
Kadastro duomenų nustatymo data: **2010-10-05**

2.10. **Vandentiekio tinklai - Vandentiekio tinklai Klaipėda**
Aprašymas / pastabos: **Esantys Liepojos, Šiltnamių, Kretingos g.**
Unikalus daikto numeris: **4400-2093-5506**
Daikto pagrindinė naudojimo paskirtis: **Vandentiekio tinklų**
Žymėjimas plane: **10V**
Statybos pradžios metai: **1990**
Statybos pabaigos metai: **1995**
Baigtumo procentas: **100 %**
Ilgis: **378.04 m**
Medžiaga: **Ketus**
Vandentiekio linijos reikšmė: **Skirstomoji (kvartalinė)**
Atkūrimo sąnaudos (statybos vertė): **37071 Eur**
Fizinio nusidėvėjimo procentas: **30 %**
Atkuriamoji vertė: **25950 Eur**
Atkūrimo sąnaudų (statybos vertės) ir atkuriamosios vertės nustatymo data: **2010-10-05**
Vidutinė rinkos vertė: **25921 Eur**
Vidutinės rinkos vertės nustatymo būdas: **Atkuriamoji vertė**
Vidutinės rinkos vertės nustatymo data: **2010-10-05**
Kadastro duomenų nustatymo data: **2010-10-05**

2.11. **Vandentiekio tinklai - Vandentiekio tinklai Klaipėda**
Aprašymas / pastabos: **Esantys Kretingos g.**
Unikalus daikto numeris: **4400-2491-1439**
Daikto pagrindinė naudojimo paskirtis: **Vandentiekio tinklų**
Žymėjimas plane: **11V**
Statybos pradžios metai: **2012**
Statybos pabaigos metai: **2012**
Baigtumo procentas: **100 %**
Ilgis: **153.36 m**
Medžiaga: **Polietilenas**
Vandentiekio linijos reikšmė: **Skirstomoji (kvartalinė)**
Atkūrimo sąnaudos (statybos vertė): **6314 Eur**
Fizinio nusidėvėjimo procentas: **0 %**
Atkuriamoji vertė: **6314 Eur**
Atkūrimo sąnaudų (statybos vertės) ir atkuriamosios vertės nustatymo data: **2012-11-19**
Vidutinė rinkos vertė: **6314 Eur**
Vidutinės rinkos vertės nustatymo būdas: **Atkuriamoji vertė**
Vidutinės rinkos vertės nustatymo data: **2012-11-19**
Kadastro duomenų nustatymo data: **2012-11-19**

2.12. **Vandentiekio tinklai - Vandentiekio tinklai Klaipėda**
Aprašymas / pastabos: **Esantys Kretingos g. 86, 88, 92**
Unikalus daikto numeris: **4400-2491-1540**
Daikto pagrindinė naudojimo paskirtis: **Vandentiekio tinklų**
Žymėjimas plane: **12V**
Statybos pradžios metai: **2012**
Statybos pabaigos metai: **2012**
Baigtumo procentas: **100 %**
Ilgis: **47.81 m**
Medžiaga: **Polietilenas**

Vandentiekio linijos reikšmė: **Įvadinė**
Atkūrimo sąnaudos (statybos vertė): **1636 Eur**
Fizinio nusidėvėjimo procentas: **0 %**
Atkuriamoji vertė: **1636 Eur**
Atkūrimo sąnaudų (statybos vertės) ir atkuriamosios vertės nustatymo data: **2012-11-19**
Vidutinė rinkos vertė: **1636 Eur**
Vidutinės rinkos vertės nustatymo būdas: **Atkuriamoji vertė**
Vidutinės rinkos vertės nustatymo data: **2012-11-19**
Kadastro duomenų nustatymo data: **2012-11-19**

2.13. **Nuotekų šalinimo tinklai - Lietaus nuotekų tinklai Klaipėda**
Unikalus daikto numeris: **4400-2093-5331**
Daikto pagrindinė naudojimo paskirtis: **Nuotekų šalinimo tinklų**
Žymėjimas plane: **1L**
Statybos pradžios metai: **1990**
Statybos pabaigos metai: **1995**
Statinio kategorija: **Neypatingasis**
Baigtumo procentas: **100 %**
Ilgis: **265.68 m**
Medžiaga: **Betonas**
Nuotekų linijos reikšmė: **Skirstomoji (kvartalinė)**
Nuotekų linijos rūšis: **Renkamoji**
Atkūrimo sąnaudos (statybos vertė): **77700 Eur**
Fizinio nusidėvėjimo procentas: **75 %**
Atkuriamoji vertė: **19500 Eur**
Atkūrimo sąnaudų (statybos vertės) ir atkuriamosios vertės nustatymo data: **2022-06-09**
Vidutinė rinkos vertė: **19500 Eur**
Vidutinės rinkos vertės nustatymo būdas: **Atkuriamoji vertė**
Vidutinės rinkos vertės nustatymo data: **2022-06-09**
Kadastro duomenų nustatymo data: **2010-10-24**

2.14. **Nuotekų šalinimo tinklai - Lietaus nuotekų tinklai Klaipėda**
Unikalus daikto numeris: **4400-2093-5342**
Daikto pagrindinė naudojimo paskirtis: **Nuotekų šalinimo tinklų**
Žymėjimas plane: **2L**
Statybos pradžios metai: **1990**
Statybos pabaigos metai: **1995**
Statinio kategorija: **Neypatingasis**
Baigtumo procentas: **100 %**
Ilgis: **614.16 m**
Medžiaga: **Keramika**
Nuotekų linijos reikšmė: **Skirstomoji (kvartalinė)**
Nuotekų linijos rūšis: **Renkamoji**
Atkūrimo sąnaudos (statybos vertė): **143000 Eur**
Fizinio nusidėvėjimo procentas: **75 %**
Atkuriamoji vertė: **35800 Eur**
Atkūrimo sąnaudų (statybos vertės) ir atkuriamosios vertės nustatymo data: **2022-06-09**
Vidutinė rinkos vertė: **35800 Eur**
Vidutinės rinkos vertės nustatymo būdas: **Atkuriamoji vertė**
Vidutinės rinkos vertės nustatymo data: **2022-06-09**
Kadastro duomenų nustatymo data: **2010-10-24**

2.15. **Nuotekų šalinimo tinklai - Lietaus nuotekų tinklai Klaipėda**
Unikalus daikto numeris: **4400-2093-5353**
Daikto pagrindinė naudojimo paskirtis: **Nuotekų šalinimo tinklų**
Žymėjimas plane: **3L**
Statybos pradžios metai: **1990**
Statybos pabaigos metai: **1995**
Statinio kategorija: **Neypatingasis**
Baigtumo procentas: **100 %**
Ilgis: **140.24 m**
Medžiaga: **Betonas**
Nuotekų linijos reikšmė: **Skirstomoji (kvartalinė)**
Nuotekų linijos rūšis: **Renkamoji**
Atkūrimo sąnaudos (statybos vertė): **45800 Eur**
Fizinio nusidėvėjimo procentas: **75 %**
Atkuriamoji vertė: **11400 Eur**
Atkūrimo sąnaudų (statybos vertės) ir atkuriamosios vertės nustatymo data: **2022-06-09**
Vidutinė rinkos vertė: **11400 Eur**
Vidutinės rinkos vertės nustatymo būdas: **Atkuriamoji vertė**
Vidutinės rinkos vertės nustatymo data: **2022-06-09**
Kadastro duomenų nustatymo data: **2010-10-24**

2.16. **Nuotekų šalinimo tinklai - Lietaus nuotekų tinklai Klaipėda**
Unikalus daikto numeris: **4400-4381-4606**
Daikto pagrindinė naudojimo paskirtis: **Nuotekų šalinimo tinklų**
Žymėjimas plane: **4L**
Statybos pradžios metai: **1990**
Statybos pabaigos metai: **1995**
Statinio kategorija: **Neypatingasis**
Baigtumo procentas: **100 %**
Ilgis: **104.76 m**

Medžiaga: **Betonas**
Nuotekų linijos reikšmė: **Skirstomoji (kvartalinė)**
Nuotekų linijos rūšis: **Renkamoji**
Atkūrimo sąnaudos (statybos vertė): **34200 Eur**
Fizinio nusidėvėjimo procentas: **75 %**
Atkuriamoji vertė: **8550 Eur**
Atkūrimo sąnaudų (statybos vertės) ir atkuriamosios vertės nustatymo data: **2022-06-09**
Vidutinė rinkos vertė: **8550 Eur**
Vidutinės rinkos vertės nustatymo būdas: **Atkuriamoji vertė**
Vidutinės rinkos vertės nustatymo data: **2022-06-09**
Kadastro duomenų nustatymo data: **2016-10-24**

2.17. **Nuotekų šalinimo tinklai - Lietaus nuotekų tinklai Klaipėda**
Unikalus daikto numeris: **4400-4381-4593**
Daikto pagrindinė naudojimo paskirtis: **Nuotekų šalinimo tinklų**
Žymėjimas plane: **5L**
Statybos pradžios metai: **1990**
Statybos pabaigos metai: **1995**
Statinio kategorija: **Neypatingasis**
Baigtumo procentas: **100 %**
Ilgis: **141.42 m**
Medžiaga: **Betonas**
Nuotekų linijos reikšmė: **Skirstomoji (kvartalinė)**
Nuotekų linijos rūšis: **Renkamoji**
Atkūrimo sąnaudos (statybos vertė): **46100 Eur**
Fizinio nusidėvėjimo procentas: **75 %**
Atkuriamoji vertė: **11500 Eur**
Atkūrimo sąnaudų (statybos vertės) ir atkuriamosios vertės nustatymo data: **2022-06-09**
Vidutinė rinkos vertė: **11500 Eur**
Vidutinės rinkos vertės nustatymo būdas: **Atkuriamoji vertė**
Vidutinės rinkos vertės nustatymo data: **2022-06-09**
Kadastro duomenų nustatymo data: **2016-10-24**

2.18. **Nuotekų šalinimo tinklai - Buitinių nuotekų tinklai Klaipėda**
Aprašymas / pastabos: **Esantys Liepojos, Kretingos g.**
Unikalus daikto numeris: **4400-2093-5297**
Daikto pagrindinė naudojimo paskirtis: **Nuotekų šalinimo tinklų**
Žymėjimas plane: **1KF**
Statybos pradžios metai: **1990**
Statybos pabaigos metai: **1995**
Baigtumo procentas: **100 %**
Ilgis: **573.39 m**
Medžiaga: **Asbocementas**
Nuotekų linijos reikšmė: **Skirstomoji (kvartalinė)**
Nuotekų linijos rūšis: **Renkamoji**
Atkūrimo sąnaudos (statybos vertė): **49235 Eur**
Fizinio nusidėvėjimo procentas: **60 %**
Atkuriamoji vertė: **106551 Eur**
Atkūrimo sąnaudų (statybos vertės) ir atkuriamosios vertės nustatymo data: **2010-10-05**
Vidutinė rinkos vertė: **19665 Eur**
Vidutinės rinkos vertės nustatymo būdas: **Atkuriamoji vertė**
Vidutinės rinkos vertės nustatymo data: **2010-10-05**
Kadastro duomenų nustatymo data: **2010-10-05**

2.19. **Nuotekų šalinimo tinklai - Buitinių nuotekų tinklai Klaipėda**
Aprašymas / pastabos: **Esantys Liepojos, Kretingos g.**
Unikalus daikto numeris: **4400-2093-5316**
Daikto pagrindinė naudojimo paskirtis: **Nuotekų šalinimo tinklų**
Žymėjimas plane: **2KF**
Statybos pradžios metai: **1990**
Statybos pabaigos metai: **1995**
Baigtumo procentas: **100 %**
Ilgis: **678.38 m**
Medžiaga: **Asbocementas**
Nuotekų linijos reikšmė: **Skirstomoji (kvartalinė)**
Nuotekų linijos rūšis: **Renkamoji**
Atkūrimo sąnaudos (statybos vertė): **48077 Eur**
Atkuriamoji vertė: **19318 Eur**
Atkūrimo sąnaudų (statybos vertės) ir atkuriamosios vertės nustatymo data: **2010-10-05**
Vidutinė rinkos vertė: **19318 Eur**
Vidutinės rinkos vertės nustatymo būdas: **Atkuriamoji vertė**
Vidutinės rinkos vertės nustatymo data: **2010-10-05**
Kadastro duomenų nustatymo data: **2010-10-05**

2.20. **Nuotekų šalinimo tinklai - Buitinių nuotekų tinklai Klaipėda**
Aprašymas / pastabos: **Esantys Kretingos, Šiltnamių, Liepojos g.**
Unikalus daikto numeris: **4400-2093-5320**
Daikto pagrindinė naudojimo paskirtis: **Nuotekų šalinimo tinklų**
Žymėjimas plane: **3KF**
Statybos pradžios metai: **1990**
Statybos pabaigos metai: **1995**
Baigtumo procentas: **100 %**

Ilgis: **556.26 m**
Medžiaga: **Asbocementas**
Nuotekų linijos reikšmė: **Skirstomoji (kvartalinė)**
Nuotekų linijos rūšis: **Renkamoji**
Atkūrimo sąnaudos (statybos vertė): **57924 Eur**
Atkuriamoji vertė: **23343 Eur**
Atkūrimo sąnaudų (statybos vertės) ir atkuriamosios vertės nustatymo data: **2010-10-05**
Vidutinė rinkos vertė: **23343 Eur**
Vidutinės rinkos vertės nustatymo būdas: **Atkuriamoji vertė**
Vidutinės rinkos vertės nustatymo data: **2010-10-05**
Kadastro duomenų nustatymo data: **2010-10-05**

2.21. **Nuotekų šalinimo tinklai - Buitinių nuotekų tinklai Klaipėda**
Aprašymas / pastabos: **Esantys Kretingos g.**
Unikalus daikto numeris: **4400-2491-1606**
Daikto pagrindinė naudojimo paskirtis: **Nuotekų šalinimo tinklų**
Žymėjimas plane: **4KF**
Statybos pradžios metai: **2012**
Statybos pabaigos metai: **2012**
Baigtumo procentas: **100 %**
Ilgis: **190.22 m**
Medžiaga: **Polivinilchloridas**
Nuotekų linijos reikšmė: **Skirstomoji (kvartalinė)**
Nuotekų linijos rūšis: **Renkamoji**
Atkūrimo sąnaudos (statybos vertė): **8718 Eur**
Fizinio nusidėvėjimo procentas: **0 %**
Atkuriamoji vertė: **8718 Eur**
Atkūrimo sąnaudų (statybos vertės) ir atkuriamosios vertės nustatymo data: **2012-11-19**
Vidutinė rinkos vertė: **8718 Eur**
Vidutinės rinkos vertės nustatymo būdas: **Atkuriamoji vertė**
Vidutinės rinkos vertės nustatymo data: **2012-11-19**
Kadastro duomenų nustatymo data: **2012-11-19**

2.22. **Nuotekų šalinimo tinklai - Buitinių nuotekų tinklai Klaipėda**
Aprašymas / pastabos: **Esantys Kretingos g. 86, 88, 92**
Unikalus daikto numeris: **4400-2491-1450**
Daikto pagrindinė naudojimo paskirtis: **Nuotekų šalinimo tinklų**
Žymėjimas plane: **5KF**
Statybos pradžios metai: **2012**
Statybos pabaigos metai: **2012**
Baigtumo procentas: **100 %**
Ilgis: **41.02 m**
Medžiaga: **Polivinilchloridas**
Nuotekų linijos reikšmė: **Išvadinė**
Nuotekų linijos rūšis: **Renkamoji**
Atkūrimo sąnaudos (statybos vertė): **1880 Eur**
Fizinio nusidėvėjimo procentas: **0 %**
Atkuriamoji vertė: **1880 Eur**
Atkūrimo sąnaudų (statybos vertės) ir atkuriamosios vertės nustatymo data: **2012-11-19**
Vidutinė rinkos vertė: **1880 Eur**
Vidutinės rinkos vertės nustatymo būdas: **Atkuriamoji vertė**
Vidutinės rinkos vertės nustatymo data: **2012-11-19**
Kadastro duomenų nustatymo data: **2012-11-19**

3. Daikto priklausiniai iš kito registro: įrašų nėra

4. Nuosavybė:

4.1. **Nuosavybės teisė**
Savininkas: **Akcinė bendrovė "KLAIPĖDOS VANDUO", a.k. 140089260**
Daiktas: **nuotekų šalinimo tinklai Nr. 4400-2093-5331, aprašyti p. 2.13.**
nuotekų šalinimo tinklai Nr. 4400-2093-5342, aprašyti p. 2.14.
nuotekų šalinimo tinklai Nr. 4400-2093-5353, aprašyti p. 2.15.
nuotekų šalinimo tinklai Nr. 4400-4381-4593, aprašyti p. 2.17.
nuotekų šalinimo tinklai Nr. 4400-4381-4606, aprašyti p. 2.16.
Įregistravimo pagrindas: **2022-06-21 Akcijų pasirašymo sutartis Nr. 5927**
Įrašas galioja: **Nuo 2022-07-04**

4.2. **Nuosavybės teisė**
Savininkas: **Akcinė bendrovė "KLAIPĖDOS VANDUO", a.k. 140089260**
Daiktas: **vandentiekio tinklai Nr. 4400-2491-1439, aprašyti p. 2.11.**
vandentiekio tinklai Nr. 4400-2491-1540, aprašyti p. 2.12.
nuotekų šalinimo tinklai Nr. 4400-2491-1450, aprašyti p. 2.22.
nuotekų šalinimo tinklai Nr. 4400-2491-1606, aprašyti p. 2.21.
Įregistravimo pagrindas: **2012-12-14 Deklaracija apie statybos užbaigimą Nr. 2012/V-ADM.16-32**
Įrašas galioja: **Nuo 2013-02-04**

4.3. **Nuosavybės teisė**
Savininkas: **Akcinė bendrovė "KLAIPĖDOS VANDUO", a.k. 140089260**
Daiktas: **vandentiekio tinklai Nr. 4400-2093-5364, aprašyti p. 2.1.**
vandentiekio tinklai Nr. 4400-2093-5397, aprašyti p. 2.2.
vandentiekio tinklai Nr. 4400-2093-5404, aprašyti p. 2.3.
vandentiekio tinklai Nr. 4400-2093-5418, aprašyti p. 2.4.
vandentiekio tinklai Nr. 4400-2093-5431, aprašyti p. 2.6.
vandentiekio tinklai Nr. 4400-2093-5442, aprašyti p. 2.5.
vandentiekio tinklai Nr. 4400-2093-5475, aprašyti p. 2.7.

vandentiekio tinklai Nr. 4400-2093-5486, aprašyti p. 2.8.
vandentiekio tinklai Nr. 4400-2093-5497, aprašyti p. 2.9.
vandentiekio tinklai Nr. 4400-2093-5506, aprašyti p. 2.10.
nuotekų šalinimo tinklai Nr. 4400-2093-5297, aprašyti p. 2.18.
nuotekų šalinimo tinklai Nr. 4400-2093-5316, aprašyti p. 2.19.
nuotekų šalinimo tinklai Nr. 4400-2093-5320, aprašyti p. 2.20.
Įregistravimo pagrindas: **2011-07-11 Pripažinimo tinkamu naudoti aktas**
Įrašas galioja: **Nuo 2011-07-29**

5. Valstybės ir savivaldybių žemės patikėjimo teisė: įrašų nėra

6. Kitos daiktinės teisės: įrašų nėra

7. Juridiniai faktai: įrašų nėra

8. Žymos: įrašų nėra

9. Teritorijos, kuriose taikomos SŽNS, įrašytos į NTK kadastro duomenų byloje įrašytų duomenų pagrindu: įrašų nėra

10. Daikto registravimas ir kadastro žymos:

10.1. **Suformuotas naujas (daikto registravimas)**
Daiktas: **nuotekų šalinimo tinklai Nr. 4400-2093-5331, aprašyti p. 2.13.**
nuotekų šalinimo tinklai Nr. 4400-2093-5342, aprašyti p. 2.14.
nuotekų šalinimo tinklai Nr. 4400-2093-5353, aprašyti p. 2.15.
nuotekų šalinimo tinklai Nr. 4400-4381-4593, aprašyti p. 2.17.
nuotekų šalinimo tinklai Nr. 4400-4381-4606, aprašyti p. 2.16.
Įregistravimo pagrindas: **2016-10-24 Nekilnojamojo daikto kadastro duomenų byla**
2017-03-29 Perdavimo - priėmimo aktas Nr. (48-1)-407k
Įrašas galioja: **Nuo 2017-04-13**

10.2. **Kadastrinius matavimus atliko (kadastro žyma)**
ASTA GELŽINYTĖ
Daiktas: **nuotekų šalinimo tinklai Nr. 4400-2093-5331, aprašyti p. 2.13.**
nuotekų šalinimo tinklai Nr. 4400-2093-5342, aprašyti p. 2.14.
nuotekų šalinimo tinklai Nr. 4400-2093-5353, aprašyti p. 2.15.
nuotekų šalinimo tinklai Nr. 4400-4381-4593, aprašyti p. 2.17.
nuotekų šalinimo tinklai Nr. 4400-4381-4606, aprašyti p. 2.16.
Įregistravimo pagrindas: **2013-02-04 Kvalifikacijos pažymėjimas Nr. 2M-M-1856**
2016-10-24 Nekilnojamojo daikto kadastro duomenų byla
Įrašas galioja: **Nuo 2017-04-13**

10.3. **Kadastrinius matavimus atliko (kadastro žyma)**
Valstybės įmonės Registrų centro Klaipėdos filialas, a.k. 140042759
Daiktas: **vandentiekio tinklai Nr. 4400-2491-1439, aprašyti p. 2.11.**
vandentiekio tinklai Nr. 4400-2491-1540, aprašyti p. 2.12.
nuotekų šalinimo tinklai Nr. 4400-2491-1450, aprašyti p. 2.22.
nuotekų šalinimo tinklai Nr. 4400-2491-1606, aprašyti p. 2.21.
Įregistravimo pagrindas: **2012-11-19 Nekilnojamojo daikto kadastro duomenų byla**
Kvalifikacijos pažymėjimas Nr. 2M-M-359
Įrašas galioja: **Nuo 2013-01-29**

10.4. **Suformuotas naujas (daikto registravimas)**
Daiktas: **vandentiekio tinklai Nr. 4400-2491-1439, aprašyti p. 2.11.**
vandentiekio tinklai Nr. 4400-2491-1540, aprašyti p. 2.12.
nuotekų šalinimo tinklai Nr. 4400-2491-1450, aprašyti p. 2.22.
nuotekų šalinimo tinklai Nr. 4400-2491-1606, aprašyti p. 2.21.
Įregistravimo pagrindas: **2012-11-19 Nekilnojamojo daikto kadastro duomenų byla**
2012-12-14 Deklaracija apie statybos užbaigimą Nr. 2012/V-ADM.16-32
Įrašas galioja: **Nuo 2013-01-29**

10.5. **Kadastrinius matavimus atliko (kadastro žyma)**
UAB "INŽINERINIAI TYRINĖJIMAI" Klaipėdos filialas, a.k. 140521880
Daiktas: **vandentiekio tinklai Nr. 4400-2093-5364, aprašyti p. 2.1.**
vandentiekio tinklai Nr. 4400-2093-5397, aprašyti p. 2.2.
vandentiekio tinklai Nr. 4400-2093-5404, aprašyti p. 2.3.
vandentiekio tinklai Nr. 4400-2093-5418, aprašyti p. 2.4.
vandentiekio tinklai Nr. 4400-2093-5431, aprašyti p. 2.6.
vandentiekio tinklai Nr. 4400-2093-5442, aprašyti p. 2.5.
vandentiekio tinklai Nr. 4400-2093-5475, aprašyti p. 2.7.
vandentiekio tinklai Nr. 4400-2093-5486, aprašyti p. 2.8.
vandentiekio tinklai Nr. 4400-2093-5497, aprašyti p. 2.9.
vandentiekio tinklai Nr. 4400-2093-5506, aprašyti p. 2.10.
nuotekų šalinimo tinklai Nr. 4400-2093-5297, aprašyti p. 2.18.
nuotekų šalinimo tinklai Nr. 4400-2093-5316, aprašyti p. 2.19.
nuotekų šalinimo tinklai Nr. 4400-2093-5320, aprašyti p. 2.20.
Įregistravimo pagrindas: **2010-10-05 Nekilnojamojo daikto kadastro duomenų byla**
Kvalifikacijos pažymėjimas Nr. 2M-M-685
Licencija Nr. G-733-(314)
Įrašas galioja: **Nuo 2011-07-28**

10.6. **Suformuotas naujas (daikto registravimas)**
Daiktas: **vandentiekio tinklai Nr. 4400-2093-5364, aprašyti p. 2.1.**
vandentiekio tinklai Nr. 4400-2093-5397, aprašyti p. 2.2.
vandentiekio tinklai Nr. 4400-2093-5404, aprašyti p. 2.3.
vandentiekio tinklai Nr. 4400-2093-5418, aprašyti p. 2.4.
vandentiekio tinklai Nr. 4400-2093-5431, aprašyti p. 2.6.
vandentiekio tinklai Nr. 4400-2093-5442, aprašyti p. 2.5.
vandentiekio tinklai Nr. 4400-2093-5475, aprašyti p. 2.7.
vandentiekio tinklai Nr. 4400-2093-5486, aprašyti p. 2.8.
vandentiekio tinklai Nr. 4400-2093-5497, aprašyti p. 2.9.

vandentiekio tinklai Nr. 4400-2093-5506, aprašyti p. 2.10.
nuotekų šalinimo tinklai Nr. 4400-2093-5297, aprašyti p. 2.18.
nuotekų šalinimo tinklai Nr. 4400-2093-5316, aprašyti p. 2.19.
nuotekų šalinimo tinklai Nr. 4400-2093-5320, aprašyti p. 2.20.
Įregistravimo pagrindas: **2010-10-05 Nekilnojamojo daikto kadastro duomenų byla**
Įrašas galioja: **Nuo 2011-07-28**

11. Duomenys apie įregistruotas teritorijas, kuriose taikomos specialiosios žemės naudojimo sąlygos: įrašų nėra

12. Registro pastabos ir nuorodos: įrašų nėra

13. Kita informacija: įrašų nėra

14. Informacija apie duomenų sandoriui tikslinimą: įrašų nėra

Dokumentą atspausdino AUKSĖ STANIONYTĖ

VALSTYBĖS ĮMONĖ REGISTRŲ CENTRAS
Lvivo g. 25-101, 09320 Vilnius, tel. (8 5) 2688 262, el. p. info@registrucentras.lt
Duomenys kaupiami ir saugomi Juridinių asmenų registre, kodas 124110246

NEKILNOJAMOJO TURTO REGISTRO DUOMENŲ BAZĖS IŠRAŠAS

2023-10-12 09:16:09

1. Nekilnojamojo turto registre įregistruotas turtas:

Registro Nr.: **44/1387090**
Registro tipas: **Statiniai**
Sudarymo data: **2010-10-05**
Klaipėda

2. Nekilnojamieji daiktai:

2.1. **Vandentiekio tinklai - Vandentiekio tinklai**
Klaipėda
Aprašymas / pastabos: **Esantys Liepojos g.**
Unikalus daikto numeris: **4400-2093-5364**
Daikto pagrindinė naudojimo paskirtis: **Vandentiekio tinklų**
Žymėjimas plane: **1V**
Statybos pradžios metai: **1990**
Statybos pabaigos metai: **1995**
Baigtumo procentas: **100 %**
Ilgis: **46.78 m**
Medžiaga: **Ketus**
Vandentiekio linijos reikšmė: **Skirstomoji (kvartalinė)**
Atkūrimo sąnaudos (statybos vertė): **4547 Eur**
Fizinio nusidėvėjimo procentas: **30 %**
Atkuriamoji vertė: **3186 Eur**
Atkūrimo sąnaudų (statybos vertės) ir atkuriamosios vertės nustatymo data: **2010-10-05**
Vidutinė rinkos vertė: **3186 Eur**
Vidutinės rinkos vertės nustatymo būdas: **Atkuriamoji vertė**
Vidutinės rinkos vertės nustatymo data: **2010-10-05**
Kadastro duomenų nustatymo data: **2010-10-05**

2.2. **Vandentiekio tinklai - Vandentiekio tinklai**
Klaipėda
Aprašymas / pastabos: **Esantys Liepojos g.**
Unikalus daikto numeris: **4400-2093-5397**
Daikto pagrindinė naudojimo paskirtis: **Vandentiekio tinklų**
Žymėjimas plane: **2V**
Statybos pradžios metai: **1990**
Statybos pabaigos metai: **1995**
Baigtumo procentas: **100 %**
Ilgis: **34.31 m**
Medžiaga: **Ketus**
Vandentiekio linijos reikšmė: **Skirstomoji (kvartalinė)**
Atkūrimo sąnaudos (statybos vertė): **3360 Eur**
Fizinio nusidėvėjimo procentas: **30 %**
Atkuriamoji vertė: **2352 Eur**
Atkūrimo sąnaudų (statybos vertės) ir atkuriamosios vertės nustatymo data: **2010-10-05**
Vidutinė rinkos vertė: **2352 Eur**
Vidutinės rinkos vertės nustatymo būdas: **Atkuriamoji vertė**
Vidutinės rinkos vertės nustatymo data: **2010-10-05**
Kadastro duomenų nustatymo data: **2010-10-05**

2.3. **Vandentiekio tinklai - Vandentiekio tinklai**
Klaipėda
Aprašymas / pastabos: **Esantys Liepojos, Kretingos g.**
Unikalus daikto numeris: **4400-2093-5404**
Daikto pagrindinė naudojimo paskirtis: **Vandentiekio tinklų**
Žymėjimas plane: **3V**
Statybos pradžios metai: **1990**
Statybos pabaigos metai: **1995**
Baigtumo procentas: **100 %**
Ilgis: **314.43 m**
Medžiaga: **Ketus**
Vandentiekio linijos reikšmė: **Skirstomoji (kvartalinė)**
Atkūrimo sąnaudos (statybos vertė): **30410 Eur**
Fizinio nusidėvėjimo procentas: **30 %**
Atkuriamoji vertė: **21287 Eur**
Atkūrimo sąnaudų (statybos vertės) ir atkuriamosios vertės nustatymo data: **2010-10-05**
Vidutinė rinkos vertė: **21287 Eur**
Vidutinės rinkos vertės nustatymo būdas: **Atkuriamoji vertė**
Vidutinės rinkos vertės nustatymo data: **2010-10-05**
Kadastro duomenų nustatymo data: **2010-10-05**

2.4. **Vandentiekio tinklai - Vandentiekio tinklai**
Klaipėda
Aprašymas / pastabos: **Esantys Liepojos, Kretingos g.**
Unikalus daikto numeris: **4400-2093-5418**
Daikto pagrindinė naudojimo paskirtis: **Vandentiekio tinklų**
Žymėjimas plane: **4V**

Statybos pradžios metai: **1990**
Statybos pabaigos metai: **1995**
Baigtumo procentas: **100 %**
Ilgis: **297.45 m**
Medžiaga: **Ketus**
Vandentiekio linijos reikšmė: **Skirstomoji (kvartalinė)**
Atkūrimo sąnaudos (statybos vertė): **28557 Eur**
Fizinio nusidėvėjimo procentas: **30 %**
Atkuriamoji vertė: **19984 Eur**
Atkūrimo sąnaudų (statybos vertės) ir atkuriamosios vertės nustatymo data: **2010-10-05**
Vidutinė rinkos vertė: **19984 Eur**
Vidutinės rinkos vertės nustatymo būdas: **Atkuriamoji vertė**
Vidutinės rinkos vertės nustatymo data: **2010-10-05**
Kadastro duomenų nustatymo data: **2010-10-05**

2.5. **Vandentiekio tinklai - Vandentiekio tinklai Klaipėda**
Aprašymas / pastabos: **Esantys Liepojos, Kretingos g.**
Unikalus daikto numeris: **4400-2093-5442**
Daikto pagrindinė naudojimo paskirtis: **Vandentiekio tinklų**
Žymėjimas plane: **5V**
Statybos pradžios metai: **1990**
Statybos pabaigos metai: **1995**
Baigtumo procentas: **100 %**
Ilgis: **198.07 m**
Medžiaga: **Ketus**
Vandentiekio linijos reikšmė: **Skirstomoji (kvartalinė)**
Atkūrimo sąnaudos (statybos vertė): **17841 Eur**
Atkuriamoji vertė: **11759 Eur**
Atkūrimo sąnaudų (statybos vertės) ir atkuriamosios vertės nustatymo data: **2010-10-05**
Vidutinė rinkos vertė: **11759 Eur**
Vidutinės rinkos vertės nustatymo būdas: **Atkuriamoji vertė**
Vidutinės rinkos vertės nustatymo data: **2010-10-05**
Kadastro duomenų nustatymo data: **2010-10-05**

2.6. **Vandentiekio tinklai - Vandentiekio tinklai Klaipėda**
Aprašymas / pastabos: **Esantys Liepojos g.**
Unikalus daikto numeris: **4400-2093-5431**
Daikto pagrindinė naudojimo paskirtis: **Vandentiekio tinklų**
Žymėjimas plane: **6V**
Statybos pradžios metai: **1990**
Statybos pabaigos metai: **1995**
Baigtumo procentas: **100 %**
Ilgis: **57.04 m**
Medžiaga: **Ketus**
Vandentiekio linijos reikšmė: **Skirstomoji (kvartalinė)**
Atkūrimo sąnaudos (statybos vertė): **5590 Eur**
Fizinio nusidėvėjimo procentas: **30 %**
Atkuriamoji vertė: **3910 Eur**
Atkūrimo sąnaudų (statybos vertės) ir atkuriamosios vertės nustatymo data: **2010-10-05**
Vidutinė rinkos vertė: **3910 Eur**
Vidutinės rinkos vertės nustatymo būdas: **Atkuriamoji vertė**
Vidutinės rinkos vertės nustatymo data: **2010-10-05**
Kadastro duomenų nustatymo data: **2010-10-05**

2.7. **Vandentiekio tinklai - Vandentiekio tinklai Klaipėda**
Aprašymas / pastabos: **Esantys Liepojos g.**
Unikalus daikto numeris: **4400-2093-5475**
Daikto pagrindinė naudojimo paskirtis: **Vandentiekio tinklų**
Žymėjimas plane: **7V**
Statybos pradžios metai: **1990**
Statybos pabaigos metai: **1995**
Baigtumo procentas: **100 %**
Ilgis: **53.01 m**
Medžiaga: **Ketus**
Vandentiekio linijos reikšmė: **Skirstomoji (kvartalinė)**
Atkūrimo sąnaudos (statybos vertė): **5184 Eur**
Fizinio nusidėvėjimo procentas: **30 %**
Atkuriamoji vertė: **3620 Eur**
Atkūrimo sąnaudų (statybos vertės) ir atkuriamosios vertės nustatymo data: **2010-10-05**
Vidutinė rinkos vertė: **3620 Eur**
Vidutinės rinkos vertės nustatymo būdas: **Atkuriamoji vertė**
Vidutinės rinkos vertės nustatymo data: **2010-10-05**
Kadastro duomenų nustatymo data: **2010-10-05**

2.8. **Vandentiekio tinklai - Vandentiekio tinklai Klaipėda**
Aprašymas / pastabos: **Esantys Liepojos g.**
Unikalus daikto numeris: **4400-2093-5486**
Daikto pagrindinė naudojimo paskirtis: **Vandentiekio tinklų**
Žymėjimas plane: **8V**
Statybos pradžios metai: **1990**
Statybos pabaigos metai: **1995**
Baigtumo procentas: **100 %**

Ilgis: **47.91 m**
Medžiaga: **Ketus**
Vandentiekio linijos reikšmė: **Skirstomoji (kvartalinė)**
Atkūrimo sąnaudos (statybos vertė): **4692 Eur**
Fizinio nusidėvėjimo procentas: **30 %**
Atkuriamoji vertė: **3273 Eur**
Atkūrimo sąnaudų (statybos vertės) ir atkuriamosios vertės nustatymo data: **2010-10-05**
Vidutinė rinkos vertė: **3273 Eur**
Vidutinės rinkos vertės nustatymo būdas: **Atkuriamoji vertė**
Vidutinės rinkos vertės nustatymo data: **2010-10-05**
Kadastro duomenų nustatymo data: **2010-10-05**

2.9. **Vandentiekio tinklai - Vandentiekio tinklai Klaipėda**
Aprašymas / pastabos: **Esantys Liepojos g.**
Unikalus daikto numeris: **4400-2093-5497**
Daikto pagrindinė naudojimo paskirtis: **Vandentiekio tinklų**
Žymėjimas plane: **9V**
Statybos pradžios metai: **1990**
Statybos pabaigos metai: **1995**
Baigtumo procentas: **100 %**
Ilgis: **105.31 m**
Medžiaga: **Ketus**
Vandentiekio linijos reikšmė: **Skirstomoji (kvartalinė)**
Atkūrimo sąnaudos (statybos vertė): **10310 Eur**
Fizinio nusidėvėjimo procentas: **30 %**
Atkuriamoji vertė: **7212 Eur**
Atkūrimo sąnaudų (statybos vertės) ir atkuriamosios vertės nustatymo data: **2010-10-05**
Vidutinė rinkos vertė: **7212 Eur**
Vidutinės rinkos vertės nustatymo būdas: **Atkuriamoji vertė**
Vidutinės rinkos vertės nustatymo data: **2010-10-05**
Kadastro duomenų nustatymo data: **2010-10-05**

2.10. **Vandentiekio tinklai - Vandentiekio tinklai Klaipėda**
Aprašymas / pastabos: **Esantys Liepojos, Šiltnamių, Kretingos g.**
Unikalus daikto numeris: **4400-2093-5506**
Daikto pagrindinė naudojimo paskirtis: **Vandentiekio tinklų**
Žymėjimas plane: **10V**
Statybos pradžios metai: **1990**
Statybos pabaigos metai: **1995**
Baigtumo procentas: **100 %**
Ilgis: **378.04 m**
Medžiaga: **Ketus**
Vandentiekio linijos reikšmė: **Skirstomoji (kvartalinė)**
Atkūrimo sąnaudos (statybos vertė): **37071 Eur**
Fizinio nusidėvėjimo procentas: **30 %**
Atkuriamoji vertė: **25950 Eur**
Atkūrimo sąnaudų (statybos vertės) ir atkuriamosios vertės nustatymo data: **2010-10-05**
Vidutinė rinkos vertė: **25921 Eur**
Vidutinės rinkos vertės nustatymo būdas: **Atkuriamoji vertė**
Vidutinės rinkos vertės nustatymo data: **2010-10-05**
Kadastro duomenų nustatymo data: **2010-10-05**

2.11. **Vandentiekio tinklai - Vandentiekio tinklai Klaipėda**
Aprašymas / pastabos: **Esantys Kretingos g.**
Unikalus daikto numeris: **4400-2491-1439**
Daikto pagrindinė naudojimo paskirtis: **Vandentiekio tinklų**
Žymėjimas plane: **11V**
Statybos pradžios metai: **2012**
Statybos pabaigos metai: **2012**
Baigtumo procentas: **100 %**
Ilgis: **153.36 m**
Medžiaga: **Polietilenas**
Vandentiekio linijos reikšmė: **Skirstomoji (kvartalinė)**
Atkūrimo sąnaudos (statybos vertė): **6314 Eur**
Fizinio nusidėvėjimo procentas: **0 %**
Atkuriamoji vertė: **6314 Eur**
Atkūrimo sąnaudų (statybos vertės) ir atkuriamosios vertės nustatymo data: **2012-11-19**
Vidutinė rinkos vertė: **6314 Eur**
Vidutinės rinkos vertės nustatymo būdas: **Atkuriamoji vertė**
Vidutinės rinkos vertės nustatymo data: **2012-11-19**
Kadastro duomenų nustatymo data: **2012-11-19**

2.12. **Vandentiekio tinklai - Vandentiekio tinklai Klaipėda**
Aprašymas / pastabos: **Esantys Kretingos g. 86, 88, 92**
Unikalus daikto numeris: **4400-2491-1540**
Daikto pagrindinė naudojimo paskirtis: **Vandentiekio tinklų**
Žymėjimas plane: **12V**
Statybos pradžios metai: **2012**
Statybos pabaigos metai: **2012**
Baigtumo procentas: **100 %**
Ilgis: **47.81 m**
Medžiaga: **Polietilenas**

Vandentiekio linijos reikšmė: **Įvadinė**
Atkūrimo sąnaudos (statybos vertė): **1636 Eur**
Fizinio nusidėvėjimo procentas: **0 %**
Atkuriamoji vertė: **1636 Eur**
Atkūrimo sąnaudų (statybos vertės) ir atkuriamosios vertės nustatymo data: **2012-11-19**
Vidutinė rinkos vertė: **1636 Eur**
Vidutinės rinkos vertės nustatymo būdas: **Atkuriamoji vertė**
Vidutinės rinkos vertės nustatymo data: **2012-11-19**
Kadastro duomenų nustatymo data: **2012-11-19**

2.13. **Nuotekų šalinimo tinklai - Lietaus nuotekų tinklai Klaipėda**
Unikalus daikto numeris: **4400-2093-5331**
Daikto pagrindinė naudojimo paskirtis: **Nuotekų šalinimo tinklų**
Žymėjimas plane: **1L**
Statybos pradžios metai: **1990**
Statybos pabaigos metai: **1995**
Statinio kategorija: **Neypatingasis**
Baigtumo procentas: **100 %**
Ilgis: **265.68 m**
Medžiaga: **Betonas**
Nuotekų linijos reikšmė: **Skirstomoji (kvartalinė)**
Nuotekų linijos rūšis: **Renkamoji**
Atkūrimo sąnaudos (statybos vertė): **77700 Eur**
Fizinio nusidėvėjimo procentas: **75 %**
Atkuriamoji vertė: **19500 Eur**
Atkūrimo sąnaudų (statybos vertės) ir atkuriamosios vertės nustatymo data: **2022-06-09**
Vidutinė rinkos vertė: **19500 Eur**
Vidutinės rinkos vertės nustatymo būdas: **Atkuriamoji vertė**
Vidutinės rinkos vertės nustatymo data: **2022-06-09**
Kadastro duomenų nustatymo data: **2010-10-24**

2.14. **Nuotekų šalinimo tinklai - Lietaus nuotekų tinklai Klaipėda**
Unikalus daikto numeris: **4400-2093-5342**
Daikto pagrindinė naudojimo paskirtis: **Nuotekų šalinimo tinklų**
Žymėjimas plane: **2L**
Statybos pradžios metai: **1990**
Statybos pabaigos metai: **1995**
Statinio kategorija: **Neypatingasis**
Baigtumo procentas: **100 %**
Ilgis: **614.16 m**
Medžiaga: **Keramika**
Nuotekų linijos reikšmė: **Skirstomoji (kvartalinė)**
Nuotekų linijos rūšis: **Renkamoji**
Atkūrimo sąnaudos (statybos vertė): **143000 Eur**
Fizinio nusidėvėjimo procentas: **75 %**
Atkuriamoji vertė: **35800 Eur**
Atkūrimo sąnaudų (statybos vertės) ir atkuriamosios vertės nustatymo data: **2022-06-09**
Vidutinė rinkos vertė: **35800 Eur**
Vidutinės rinkos vertės nustatymo būdas: **Atkuriamoji vertė**
Vidutinės rinkos vertės nustatymo data: **2022-06-09**
Kadastro duomenų nustatymo data: **2010-10-24**

2.15. **Nuotekų šalinimo tinklai - Lietaus nuotekų tinklai Klaipėda**
Unikalus daikto numeris: **4400-2093-5353**
Daikto pagrindinė naudojimo paskirtis: **Nuotekų šalinimo tinklų**
Žymėjimas plane: **3L**
Statybos pradžios metai: **1990**
Statybos pabaigos metai: **1995**
Statinio kategorija: **Neypatingasis**
Baigtumo procentas: **100 %**
Ilgis: **140.24 m**
Medžiaga: **Betonas**
Nuotekų linijos reikšmė: **Skirstomoji (kvartalinė)**
Nuotekų linijos rūšis: **Renkamoji**
Atkūrimo sąnaudos (statybos vertė): **45800 Eur**
Fizinio nusidėvėjimo procentas: **75 %**
Atkuriamoji vertė: **11400 Eur**
Atkūrimo sąnaudų (statybos vertės) ir atkuriamosios vertės nustatymo data: **2022-06-09**
Vidutinė rinkos vertė: **11400 Eur**
Vidutinės rinkos vertės nustatymo būdas: **Atkuriamoji vertė**
Vidutinės rinkos vertės nustatymo data: **2022-06-09**
Kadastro duomenų nustatymo data: **2010-10-24**

2.16. **Nuotekų šalinimo tinklai - Lietaus nuotekų tinklai Klaipėda**
Unikalus daikto numeris: **4400-4381-4606**
Daikto pagrindinė naudojimo paskirtis: **Nuotekų šalinimo tinklų**
Žymėjimas plane: **4L**
Statybos pradžios metai: **1990**
Statybos pabaigos metai: **1995**
Statinio kategorija: **Neypatingasis**
Baigtumo procentas: **100 %**
Ilgis: **104.76 m**

Medžiaga: **Betonas**
Nuotekų linijos reikšmė: **Skirstomoji (kvartalinė)**
Nuotekų linijos rūšis: **Renkamoji**
Atkūrimo sąnaudos (statybos vertė): **34200 Eur**
Fizinio nusidėvėjimo procentas: **75 %**
Atkuriamoji vertė: **8550 Eur**
Atkūrimo sąnaudų (statybos vertės) ir atkuriamosios vertės nustatymo data: **2022-06-09**
Vidutinė rinkos vertė: **8550 Eur**
Vidutinės rinkos vertės nustatymo būdas: **Atkuriamoji vertė**
Vidutinės rinkos vertės nustatymo data: **2022-06-09**
Kadastro duomenų nustatymo data: **2016-10-24**

2.17. **Nuotekų šalinimo tinklai - Lietaus nuotekų tinklai Klaipėda**
Unikalus daikto numeris: **4400-4381-4593**
Daikto pagrindinė naudojimo paskirtis: **Nuotekų šalinimo tinklų**
Žymėjimas plane: **5L**
Statybos pradžios metai: **1990**
Statybos pabaigos metai: **1995**
Statinio kategorija: **Neypatingasis**
Baigtumo procentas: **100 %**
Ilgis: **141.42 m**
Medžiaga: **Betonas**
Nuotekų linijos reikšmė: **Skirstomoji (kvartalinė)**
Nuotekų linijos rūšis: **Renkamoji**
Atkūrimo sąnaudos (statybos vertė): **46100 Eur**
Fizinio nusidėvėjimo procentas: **75 %**
Atkuriamoji vertė: **11500 Eur**
Atkūrimo sąnaudų (statybos vertės) ir atkuriamosios vertės nustatymo data: **2022-06-09**
Vidutinė rinkos vertė: **11500 Eur**
Vidutinės rinkos vertės nustatymo būdas: **Atkuriamoji vertė**
Vidutinės rinkos vertės nustatymo data: **2022-06-09**
Kadastro duomenų nustatymo data: **2016-10-24**

2.18. **Nuotekų šalinimo tinklai - Buitinių nuotekų tinklai Klaipėda**
Aprašymas / pastabos: **Esantys Liepojos, Kretingos g.**
Unikalus daikto numeris: **4400-2093-5297**
Daikto pagrindinė naudojimo paskirtis: **Nuotekų šalinimo tinklų**
Žymėjimas plane: **1KF**
Statybos pradžios metai: **1990**
Statybos pabaigos metai: **1995**
Baigtumo procentas: **100 %**
Ilgis: **573.39 m**
Medžiaga: **Asbocementas**
Nuotekų linijos reikšmė: **Skirstomoji (kvartalinė)**
Nuotekų linijos rūšis: **Renkamoji**
Atkūrimo sąnaudos (statybos vertė): **49235 Eur**
Fizinio nusidėvėjimo procentas: **60 %**
Atkuriamoji vertė: **106551 Eur**
Atkūrimo sąnaudų (statybos vertės) ir atkuriamosios vertės nustatymo data: **2010-10-05**
Vidutinė rinkos vertė: **19665 Eur**
Vidutinės rinkos vertės nustatymo būdas: **Atkuriamoji vertė**
Vidutinės rinkos vertės nustatymo data: **2010-10-05**
Kadastro duomenų nustatymo data: **2010-10-05**

2.19. **Nuotekų šalinimo tinklai - Buitinių nuotekų tinklai Klaipėda**
Aprašymas / pastabos: **Esantys Liepojos, Kretingos g.**
Unikalus daikto numeris: **4400-2093-5316**
Daikto pagrindinė naudojimo paskirtis: **Nuotekų šalinimo tinklų**
Žymėjimas plane: **2KF**
Statybos pradžios metai: **1990**
Statybos pabaigos metai: **1995**
Baigtumo procentas: **100 %**
Ilgis: **678.38 m**
Medžiaga: **Asbocementas**
Nuotekų linijos reikšmė: **Skirstomoji (kvartalinė)**
Nuotekų linijos rūšis: **Renkamoji**
Atkūrimo sąnaudos (statybos vertė): **48077 Eur**
Atkuriamoji vertė: **19318 Eur**
Atkūrimo sąnaudų (statybos vertės) ir atkuriamosios vertės nustatymo data: **2010-10-05**
Vidutinė rinkos vertė: **19318 Eur**
Vidutinės rinkos vertės nustatymo būdas: **Atkuriamoji vertė**
Vidutinės rinkos vertės nustatymo data: **2010-10-05**
Kadastro duomenų nustatymo data: **2010-10-05**

2.20. **Nuotekų šalinimo tinklai - Buitinių nuotekų tinklai Klaipėda**
Aprašymas / pastabos: **Esantys Kretingos, Šiltnamių, Liepojos g.**
Unikalus daikto numeris: **4400-2093-5320**
Daikto pagrindinė naudojimo paskirtis: **Nuotekų šalinimo tinklų**
Žymėjimas plane: **3KF**
Statybos pradžios metai: **1990**
Statybos pabaigos metai: **1995**
Baigtumo procentas: **100 %**

Ilgis: **556.26 m**
Medžiaga: **Asbocementas**
Nuotekų linijos reikšmė: **Skirstomoji (kvartalinė)**
Nuotekų linijos rūšis: **Renkamoji**
Atkūrimo sąnaudos (statybos vertė): **57924 Eur**
Atkuriamoji vertė: **23343 Eur**
Atkūrimo sąnaudų (statybos vertės) ir atkuriamosios vertės nustatymo data: **2010-10-05**
Vidutinė rinkos vertė: **23343 Eur**
Vidutinės rinkos vertės nustatymo būdas: **Atkuriamoji vertė**
Vidutinės rinkos vertės nustatymo data: **2010-10-05**
Kadastro duomenų nustatymo data: **2010-10-05**

2.21. **Nuotekų šalinimo tinklai - Buitinių nuotekų tinklai Klaipėda**
Aprašymas / pastabos: **Esantys Kretingos g.**
Unikalus daikto numeris: **4400-2491-1606**
Daikto pagrindinė naudojimo paskirtis: **Nuotekų šalinimo tinklų**
Žymėjimas plane: **4KF**
Statybos pradžios metai: **2012**
Statybos pabaigos metai: **2012**
Baigtumo procentas: **100 %**
Ilgis: **190.22 m**
Medžiaga: **Polivinilchloridas**
Nuotekų linijos reikšmė: **Skirstomoji (kvartalinė)**
Nuotekų linijos rūšis: **Renkamoji**
Atkūrimo sąnaudos (statybos vertė): **8718 Eur**
Fizinio nusidėvėjimo procentas: **0 %**
Atkuriamoji vertė: **8718 Eur**
Atkūrimo sąnaudų (statybos vertės) ir atkuriamosios vertės nustatymo data: **2012-11-19**
Vidutinė rinkos vertė: **8718 Eur**
Vidutinės rinkos vertės nustatymo būdas: **Atkuriamoji vertė**
Vidutinės rinkos vertės nustatymo data: **2012-11-19**
Kadastro duomenų nustatymo data: **2012-11-19**

2.22. **Nuotekų šalinimo tinklai - Buitinių nuotekų tinklai Klaipėda**
Aprašymas / pastabos: **Esantys Kretingos g. 86, 88, 92**
Unikalus daikto numeris: **4400-2491-1450**
Daikto pagrindinė naudojimo paskirtis: **Nuotekų šalinimo tinklų**
Žymėjimas plane: **5KF**
Statybos pradžios metai: **2012**
Statybos pabaigos metai: **2012**
Baigtumo procentas: **100 %**
Ilgis: **41.02 m**
Medžiaga: **Polivinilchloridas**
Nuotekų linijos reikšmė: **Išvadinė**
Nuotekų linijos rūšis: **Renkamoji**
Atkūrimo sąnaudos (statybos vertė): **1880 Eur**
Fizinio nusidėvėjimo procentas: **0 %**
Atkuriamoji vertė: **1880 Eur**
Atkūrimo sąnaudų (statybos vertės) ir atkuriamosios vertės nustatymo data: **2012-11-19**
Vidutinė rinkos vertė: **1880 Eur**
Vidutinės rinkos vertės nustatymo būdas: **Atkuriamoji vertė**
Vidutinės rinkos vertės nustatymo data: **2012-11-19**
Kadastro duomenų nustatymo data: **2012-11-19**

3. Daikto priklausiniai iš kito registro: įrašų nėra

4. Nuosavybė:

4.1. **Nuosavybės teisė**
Savininkas: **Akcinė bendrovė "KLAIPĖDOS VANDUO", a.k. 140089260**
Daiktas: **nuotekų šalinimo tinklai Nr. 4400-2093-5331, aprašyti p. 2.13.**
nuotekų šalinimo tinklai Nr. 4400-2093-5342, aprašyti p. 2.14.
nuotekų šalinimo tinklai Nr. 4400-2093-5353, aprašyti p. 2.15.
nuotekų šalinimo tinklai Nr. 4400-4381-4593, aprašyti p. 2.17.
nuotekų šalinimo tinklai Nr. 4400-4381-4606, aprašyti p. 2.16.
Įregistravimo pagrindas: **2022-06-21 Akcijų pasirašymo sutartis Nr. 5927**
Įrašas galioja: **Nuo 2022-07-04**

4.2. **Nuosavybės teisė**
Savininkas: **Akcinė bendrovė "KLAIPĖDOS VANDUO", a.k. 140089260**
Daiktas: **vandentiekio tinklai Nr. 4400-2491-1439, aprašyti p. 2.11.**
vandentiekio tinklai Nr. 4400-2491-1540, aprašyti p. 2.12.
nuotekų šalinimo tinklai Nr. 4400-2491-1450, aprašyti p. 2.22.
nuotekų šalinimo tinklai Nr. 4400-2491-1606, aprašyti p. 2.21.
Įregistravimo pagrindas: **2012-12-14 Deklaracija apie statybos užbaigimą Nr. 2012/V-ADM.16-32**
Įrašas galioja: **Nuo 2013-02-04**

4.3. **Nuosavybės teisė**
Savininkas: **Akcinė bendrovė "KLAIPĖDOS VANDUO", a.k. 140089260**
Daiktas: **vandentiekio tinklai Nr. 4400-2093-5364, aprašyti p. 2.1.**
vandentiekio tinklai Nr. 4400-2093-5397, aprašyti p. 2.2.
vandentiekio tinklai Nr. 4400-2093-5404, aprašyti p. 2.3.
vandentiekio tinklai Nr. 4400-2093-5418, aprašyti p. 2.4.
vandentiekio tinklai Nr. 4400-2093-5431, aprašyti p. 2.6.
vandentiekio tinklai Nr. 4400-2093-5442, aprašyti p. 2.5.
vandentiekio tinklai Nr. 4400-2093-5475, aprašyti p. 2.7.

vandentiekio tinklai Nr. 4400-2093-5486, aprašyti p. 2.8.
vandentiekio tinklai Nr. 4400-2093-5497, aprašyti p. 2.9.
vandentiekio tinklai Nr. 4400-2093-5506, aprašyti p. 2.10.
nuotekų šalinimo tinklai Nr. 4400-2093-5297, aprašyti p. 2.18.
nuotekų šalinimo tinklai Nr. 4400-2093-5316, aprašyti p. 2.19.
nuotekų šalinimo tinklai Nr. 4400-2093-5320, aprašyti p. 2.20.
Įregistravimo pagrindas: **2011-07-11 Pripažinimo tinkamu naudoti aktas**
Įrašas galioja: **Nuo 2011-07-29**

5. Valstybės ir savivaldybių žemės patikėjimo teisė: įrašų nėra

6. Kitos daiktinės teisės: įrašų nėra

7. Juridiniai faktai: įrašų nėra

8. Žymos: įrašų nėra

9. Teritorijos, kuriose taikomos SŽNS, įrašytos į NTK kadastro duomenų byloje įrašytų duomenų pagrindu: įrašų nėra

10. Daikto registravimas ir kadastro žymos:

10.1. **Suformuotas naujas (daikto registravimas)**
Daiktas: **nuotekų šalinimo tinklai Nr. 4400-2093-5331, aprašyti p. 2.13.**
nuotekų šalinimo tinklai Nr. 4400-2093-5342, aprašyti p. 2.14.
nuotekų šalinimo tinklai Nr. 4400-2093-5353, aprašyti p. 2.15.
nuotekų šalinimo tinklai Nr. 4400-4381-4593, aprašyti p. 2.17.
nuotekų šalinimo tinklai Nr. 4400-4381-4606, aprašyti p. 2.16.
Įregistravimo pagrindas: **2016-10-24 Nekilnojamojo daikto kadastro duomenų byla**
2017-03-29 Perdavimo - priėmimo aktas Nr. (48-1)-407k
Įrašas galioja: **Nuo 2017-04-13**

10.2. **Kadastrinius matavimus atliko (kadastro žyma)**
ASTA GELŽINYTĖ
Daiktas: **nuotekų šalinimo tinklai Nr. 4400-2093-5331, aprašyti p. 2.13.**
nuotekų šalinimo tinklai Nr. 4400-2093-5342, aprašyti p. 2.14.
nuotekų šalinimo tinklai Nr. 4400-2093-5353, aprašyti p. 2.15.
nuotekų šalinimo tinklai Nr. 4400-4381-4593, aprašyti p. 2.17.
nuotekų šalinimo tinklai Nr. 4400-4381-4606, aprašyti p. 2.16.
Įregistravimo pagrindas: **2013-02-04 Kvalifikacijos pažymėjimas Nr. 2M-M-1856**
2016-10-24 Nekilnojamojo daikto kadastro duomenų byla
Įrašas galioja: **Nuo 2017-04-13**

10.3. **Kadastrinius matavimus atliko (kadastro žyma)**
Valstybės įmonės Registrų centro Klaipėdos filialas, a.k. 140042759
Daiktas: **vandentiekio tinklai Nr. 4400-2491-1439, aprašyti p. 2.11.**
vandentiekio tinklai Nr. 4400-2491-1540, aprašyti p. 2.12.
nuotekų šalinimo tinklai Nr. 4400-2491-1450, aprašyti p. 2.22.
nuotekų šalinimo tinklai Nr. 4400-2491-1606, aprašyti p. 2.21.
Įregistravimo pagrindas: **2012-11-19 Nekilnojamojo daikto kadastro duomenų byla**
Kvalifikacijos pažymėjimas Nr. 2M-M-359
Įrašas galioja: **Nuo 2013-01-29**

10.4. **Suformuotas naujas (daikto registravimas)**
Daiktas: **vandentiekio tinklai Nr. 4400-2491-1439, aprašyti p. 2.11.**
vandentiekio tinklai Nr. 4400-2491-1540, aprašyti p. 2.12.
nuotekų šalinimo tinklai Nr. 4400-2491-1450, aprašyti p. 2.22.
nuotekų šalinimo tinklai Nr. 4400-2491-1606, aprašyti p. 2.21.
Įregistravimo pagrindas: **2012-11-19 Nekilnojamojo daikto kadastro duomenų byla**
2012-12-14 Deklaracija apie statybos užbaigimą Nr. 2012/V-ADM.16-32
Įrašas galioja: **Nuo 2013-01-29**

10.5. **Kadastrinius matavimus atliko (kadastro žyma)**
UAB "INŽINERINIAI TYRINĖJIMAI" Klaipėdos filialas, a.k. 140521880
Daiktas: **vandentiekio tinklai Nr. 4400-2093-5364, aprašyti p. 2.1.**
vandentiekio tinklai Nr. 4400-2093-5397, aprašyti p. 2.2.
vandentiekio tinklai Nr. 4400-2093-5404, aprašyti p. 2.3.
vandentiekio tinklai Nr. 4400-2093-5418, aprašyti p. 2.4.
vandentiekio tinklai Nr. 4400-2093-5431, aprašyti p. 2.6.
vandentiekio tinklai Nr. 4400-2093-5442, aprašyti p. 2.5.
vandentiekio tinklai Nr. 4400-2093-5475, aprašyti p. 2.7.
vandentiekio tinklai Nr. 4400-2093-5486, aprašyti p. 2.8.
vandentiekio tinklai Nr. 4400-2093-5497, aprašyti p. 2.9.
vandentiekio tinklai Nr. 4400-2093-5506, aprašyti p. 2.10.
nuotekų šalinimo tinklai Nr. 4400-2093-5297, aprašyti p. 2.18.
nuotekų šalinimo tinklai Nr. 4400-2093-5316, aprašyti p. 2.19.
nuotekų šalinimo tinklai Nr. 4400-2093-5320, aprašyti p. 2.20.
Įregistravimo pagrindas: **2010-10-05 Nekilnojamojo daikto kadastro duomenų byla**
Kvalifikacijos pažymėjimas Nr. 2M-M-685
Licencija Nr. G-733-(314)
Įrašas galioja: **Nuo 2011-07-28**

10.6. **Suformuotas naujas (daikto registravimas)**
Daiktas: **vandentiekio tinklai Nr. 4400-2093-5364, aprašyti p. 2.1.**
vandentiekio tinklai Nr. 4400-2093-5397, aprašyti p. 2.2.
vandentiekio tinklai Nr. 4400-2093-5404, aprašyti p. 2.3.
vandentiekio tinklai Nr. 4400-2093-5418, aprašyti p. 2.4.
vandentiekio tinklai Nr. 4400-2093-5431, aprašyti p. 2.6.
vandentiekio tinklai Nr. 4400-2093-5442, aprašyti p. 2.5.
vandentiekio tinklai Nr. 4400-2093-5475, aprašyti p. 2.7.
vandentiekio tinklai Nr. 4400-2093-5486, aprašyti p. 2.8.
vandentiekio tinklai Nr. 4400-2093-5497, aprašyti p. 2.9.

vandentiekio tinklai Nr. 4400-2093-5506, aprašyti p. 2.10.
nuotekų šalinimo tinklai Nr. 4400-2093-5297, aprašyti p. 2.18.
nuotekų šalinimo tinklai Nr. 4400-2093-5316, aprašyti p. 2.19.
nuotekų šalinimo tinklai Nr. 4400-2093-5320, aprašyti p. 2.20.
Įregistravimo pagrindas: **2010-10-05 Nekilnojamojo daikto kadastro duomenų byla**
Įrašas galioja: **Nuo 2011-07-28**

11. Duomenys apie įregistruotas teritorijas, kuriose taikomos specialiosios žemės naudojimo sąlygos: įrašų nėra

12. Registro pastabos ir nuorodos: įrašų nėra

13. Kita informacija: įrašų nėra

14. Informacija apie duomenų sandoriui tikslinimą: įrašų nėra

Dokumentą atspausdino AUKSĖ STANIONYTĖ

VALSTYBĖS ĮMONĖ REGISTRŲ CENTRAS
Lvivo g. 25-101, 09320 Vilnius, tel. (8 5) 2688 262, el. p. info@registrucentras.lt
Duomenys kaupiami ir saugomi Juridinių asmenų registre, kodas 124110246

NEKILNOJAMOJO TURTO REGISTRO DUOMENŲ BAZĖS IŠRAŠAS

2023-10-12 09:13:10

1. Nekilnojamojo turto registre įregistruotas turtas:

Registro Nr.: **44/1476482**
Registro tipas: **Statiniai**
Sudarymo data: **2011-12-21**
Klaipėda, Liepojos g.

2. Nekilnojamieji daiktai:

2.1. **Vandentiekio tinklai - Vandentiekio tinklai**
Klaipėda, Liepojos g.
Unikalus daikto numeris: **4400-2267-1785**
Daikto pagrindinė naudojimo paskirtis: **Vandentiekio tinklų**
Žymėjimas plane: **1V**
Statybos pradžios metai: **1977**
Statybos pabaigos metai: **1977**
Baigtumo procentas: **100 %**
Ilgis: **208.45 m**
Medžiaga: **Metalas**
Vandentiekio linijos reikšmė: **Skirstomoji (kvartalinė)**
Atkūrimo sąnaudos (statybos vertė): **23054 Eur**
Fizinio nusidėvėjimo procentas: **71 %**
Atkuriamoji vertė: **6603 Eur**
Atkūrimo sąnaudų (statybos vertės) ir atkuriamosios vertės nustatymo data: **2012-07-30**
Vidutinė rinkos vertė: **6603 Eur**
Vidutinės rinkos vertės nustatymo būdas: **Atkuriamoji vertė**
Vidutinės rinkos vertės nustatymo data: **2012-07-30**
Kadastro duomenų nustatymo data: **2012-07-30**

2.2. **Vandentiekio tinklai - Vandentiekio tinklai**
Klaipėda, Liepojos g.
Unikalus daikto numeris: **4400-2267-1796**
Daikto pagrindinė naudojimo paskirtis: **Vandentiekio tinklų**
Žymėjimas plane: **2V**
Statybos pradžios metai: **1977**
Statybos pabaigos metai: **1977**
Baigtumo procentas: **100 %**
Ilgis: **192.54 m**
Medžiaga: **Metalas**
Vandentiekio linijos reikšmė: **Skirstomoji (kvartalinė)**
Atkūrimo sąnaudos (statybos vertė): **25255 Eur**
Fizinio nusidėvėjimo procentas: **70 %**
Atkuriamoji vertė: **7588 Eur**
Atkūrimo sąnaudų (statybos vertės) ir atkuriamosios vertės nustatymo data: **2012-07-30**
Vidutinė rinkos vertė: **7588 Eur**
Vidutinės rinkos vertės nustatymo būdas: **Atkuriamoji vertė**
Vidutinės rinkos vertės nustatymo data: **2012-07-30**
Kadastro duomenų nustatymo data: **2012-07-30**

3. Daikto priklausiniai iš kito registro: įrašų nėra

4. Nuosavybė:

4.1. **Nuosavybės teisė**
Savininkas: **Akcinė bendrovė "KLAIPĖDOS VANDUO", a.k. 140089260**
Daiktas: **vandentiekio tinklai Nr. 4400-2267-1785, aprašyti p. 2.1.**
vandentiekio tinklai Nr. 4400-2267-1796, aprašyti p. 2.2.
Įregistravimo pagrindas: **2014-05-29 Akcijų pasirašymo sutartis Nr. 2014/SUT.05-52**
2014-06-30 Perdavimo - priėmimo aktas Nr. 2014/S.01-2186 / TU6-18
Įrašas galioja: **Nuo 2014-07-28**

5. Valstybės ir savivaldybių žemės patikėjimo teisė: įrašų nėra

6. Kitos daiktinės teisės: įrašų nėra

7. Juridiniai faktai: įrašų nėra

8. Žymos: įrašų nėra

9. Teritorijos, kuriose taikomos SŽNS, įrašytos į NTK kadastro duomenų byloje įrašytų duomenų pagrindu: įrašų nėra

10. Daikto registravimas ir kadastro žymos:

10.1. **Suformuotas naujas (daikto registravimas)**
Daiktas: **vandentiekio tinklai Nr. 4400-2267-1785, aprašyti p. 2.1.**
vandentiekio tinklai Nr. 4400-2267-1796, aprašyti p. 2.2.
Įregistravimo pagrindas: **2012-07-30 Nekilnojamojo daikto kadastro duomenų byla**
2013-07-05 Perdavimo - priėmimo aktas Nr. 64K
Įrašas galioja: **Nuo 2013-07-26**

10.2. **Kadastrinius matavimus atliko (kadastro žyma)**
Valstybės įmonės Registrų centro Klaipėdos filialas, a.k. 140042759
Daiktas: **vandentiekio tinklai Nr. 4400-2267-1785, aprašyti p. 2.1.**
vandentiekio tinklai Nr. 4400-2267-1796, aprašyti p. 2.2.
Įregistravimo pagrindas: **2012-07-30 Nekilnojamojo daikto kadastro duomenų byla**
Kvalifikacijos pažymėjimas Nr. 2M-M-1638
Įrašas galioja: **Nuo 2013-07-26**

11. Duomenys apie įregistruotas teritorijas, kuriose taikomos specialiosios žemės naudojimo sąlygos: įrašų nėra

12. Registro pastabos ir nuorodos: įrašų nėra

13. Kita informacija: įrašų nėra

14. Informacija apie duomenų sandoriui tikslinimą: įrašų nėra

Dokumentą atspausdino AUKSĖ STANIONYTĖ

VALSTYBĖS ĮMONĖ REGISTRŲ CENTRAS
Lvivo g. 25-101, 09320 Vilnius, tel. (8 5) 2688 262, el. p. info@registrucentras.lt
Duomenys kaupiami ir saugomi Juridinių asmenų registre, kodas 124110246

NEKILNOJAMOJO TURTO REGISTRO DUOMENŲ BAZĖS IŠRAŠAS

2023-10-12 09:12:51

1. Nekilnojamojo turto registre įregistruotas turtas:

Registro Nr.: **44/1476482**
Registro tipas: **Statiniai**
Sudarymo data: **2011-12-21**
Klaipėda, Liepojos g.

2. Nekilnojamieji daiktai:

2.1. **Vandentiekio tinklai - Vandentiekio tinklai**
Klaipėda, Liepojos g.
Unikalus daikto numeris: **4400-2267-1785**
Daikto pagrindinė naudojimo paskirtis: **Vandentiekio tinklų**
Žymėjimas plane: **1V**
Statybos pradžios metai: **1977**
Statybos pabaigos metai: **1977**
Baigtumo procentas: **100 %**
Ilgis: **208.45 m**
Medžiaga: **Metalas**
Vandentiekio linijos reikšmė: **Skirstomoji (kvartalinė)**
Atkūrimo sąnaudos (statybos vertė): **23054 Eur**
Fizinio nusidėvėjimo procentas: **71 %**
Atkuriamoji vertė: **6603 Eur**
Atkūrimo sąnaudų (statybos vertės) ir atkuriamosios vertės nustatymo data: **2012-07-30**
Vidutinė rinkos vertė: **6603 Eur**
Vidutinės rinkos vertės nustatymo būdas: **Atkuriamoji vertė**
Vidutinės rinkos vertės nustatymo data: **2012-07-30**
Kadastro duomenų nustatymo data: **2012-07-30**

2.2. **Vandentiekio tinklai - Vandentiekio tinklai**
Klaipėda, Liepojos g.
Unikalus daikto numeris: **4400-2267-1796**
Daikto pagrindinė naudojimo paskirtis: **Vandentiekio tinklų**
Žymėjimas plane: **2V**
Statybos pradžios metai: **1977**
Statybos pabaigos metai: **1977**
Baigtumo procentas: **100 %**
Ilgis: **192.54 m**
Medžiaga: **Metalas**
Vandentiekio linijos reikšmė: **Skirstomoji (kvartalinė)**
Atkūrimo sąnaudos (statybos vertė): **25255 Eur**
Fizinio nusidėvėjimo procentas: **70 %**
Atkuriamoji vertė: **7588 Eur**
Atkūrimo sąnaudų (statybos vertės) ir atkuriamosios vertės nustatymo data: **2012-07-30**
Vidutinė rinkos vertė: **7588 Eur**
Vidutinės rinkos vertės nustatymo būdas: **Atkuriamoji vertė**
Vidutinės rinkos vertės nustatymo data: **2012-07-30**
Kadastro duomenų nustatymo data: **2012-07-30**

3. Daikto priklausiniai iš kito registro: įrašų nėra

4. Nuosavybė:

4.1. **Nuosavybės teisė**
Savininkas: **Akcinė bendrovė "KLAIPĖDOS VANDUO", a.k. 140089260**
Daiktas: **vandentiekio tinklai Nr. 4400-2267-1785, aprašyti p. 2.1.**
vandentiekio tinklai Nr. 4400-2267-1796, aprašyti p. 2.2.
Įregistravimo pagrindas: **2014-05-29 Akcijų pasirašymo sutartis Nr. 2014/SUT.05-52**
2014-06-30 Perdavimo - priėmimo aktas Nr. 2014/S.01-2186 / TU6-18
Įrašas galioja: **Nuo 2014-07-28**

5. Valstybės ir savivaldybių žemės patikėjimo teisė: įrašų nėra

6. Kitos daiktinės teisės: įrašų nėra

7. Juridiniai faktai: įrašų nėra

8. Žymos: įrašų nėra

9. Teritorijos, kuriose taikomos SŽNS, įrašytos į NTK kadastro duomenų byloje įrašytų duomenų pagrindu: įrašų nėra

10. Daikto registravimas ir kadastro žymos:

10.1. **Suformuotas naujas (daikto registravimas)**
Daiktas: **vandentiekio tinklai Nr. 4400-2267-1785, aprašyti p. 2.1.**
vandentiekio tinklai Nr. 4400-2267-1796, aprašyti p. 2.2.
Įregistravimo pagrindas: **2012-07-30 Nekilnojamojo daikto kadastro duomenų byla**
2013-07-05 Perdavimo - priėmimo aktas Nr. 64K
Įrašas galioja: **Nuo 2013-07-26**

10.2. **Kadastrinius matavimus atliko (kadastro žyma)**
Valstybės įmonės Registrų centro Klaipėdos filialas, a.k. 140042759
Daiktas: **vandentiekio tinklai Nr. 4400-2267-1785, aprašyti p. 2.1.**
vandentiekio tinklai Nr. 4400-2267-1796, aprašyti p. 2.2.
Įregistravimo pagrindas: **2012-07-30 Nekilnojamojo daikto kadastro duomenų byla**
Kvalifikacijos pažymėjimas Nr. 2M-M-1638
Įrašas galioja: **Nuo 2013-07-26**

11. Duomenys apie įregistruotas teritorijas, kuriose taikomos specialiosios žemės naudojimo sąlygos: įrašų nėra

12. Registro pastabos ir nuorodos: įrašų nėra

13. Kita informacija: įrašų nėra

14. Informacija apie duomenų sandoriui tikslinimą: įrašų nėra

Dokumentą atspausdino AUKSĖ STANIONYTĖ

VALSTYBĖS ĮMONĖ REGISTRŲ CENTRAS
Lvivo g. 25-101, 09320 Vilnius, tel. (8 5) 2688 262, el. p. info@registrucentras.lt
Duomenys kaupiami ir saugomi Juridinių asmenų registre, kodas 124110246

NEKILNOJAMOJO TURTO REGISTRO DUOMENŲ BAZĖS IŠRAŠAS

2023-10-12 09:25:49

1. Nekilnojamojo turto registre įregistruotas turtas:

Registro Nr.: **44/1476483**
Registro tipas: **Statiniai**
Sudarymo data: **2011-12-21**
Klaipėda, Liepojos g.

2. Nekilnojamieji daiktai:

2.1. **Vandentiekio tinklai - Vandentiekio tinklai**
Klaipėda, Liepojos g.
Unikalus daikto numeris: **4400-2267-1809**
Daikto pagrindinė naudojimo paskirtis: **Vandentiekio tinklų**
Žymėjimas plane: **1V**
Statybos pradžios metai: **1975**
Statybos pabaigos metai: **1975**
Baigtumo procentas: **100 %**
Ilgis: **63.23 m**
Medžiaga: **Metalas**
Vandentiekio linijos reikšmė: **Skirstomoji (kvartalinė)**
Atkūrimo sąnaudos (statybos vertė): **9934 Eur**
Fizinio nusidėvėjimo procentas: **75 %**
Atkuriamoji vertė: **2482 Eur**
Atkūrimo sąnaudų (statybos vertės) ir atkuriamosios vertės nustatymo data: **2011-12-28**
Vidutinė rinkos vertė: **2482 Eur**
Vidutinės rinkos vertės nustatymo būdas: **Atkuriamoji vertė**
Vidutinės rinkos vertės nustatymo data: **2011-12-28**
Kadastro duomenų nustatymo data: **2011-12-28**

3. Daikto priklausiniai iš kito registro: įrašų nėra

4. Nuosavybė:

4.1. **Nuosavybės teisė**
Savininkas: **Akcinė bendrovė "KLAIPĖDOS VANDUO", a.k. 140089260**
Daiktas: **vandentiekio tinklai Nr. 4400-2267-1809, aprašyti p. 2.1.**
Įregistravimo pagrindas: **2014-05-29 Akcijų pasirašymo sutartis Nr. 2014/SUT.05-52**
2014-06-30 Perdavimo - priėmimo aktas Nr. 2014/S.01-2186 / TU6-18
Įrašas galioja: **Nuo 2014-07-29**

5. Valstybės ir savivaldybių žemės patikėjimo teisė: įrašų nėra

6. Kitos daiktinės teisės: įrašų nėra

7. Juridiniai faktai: įrašų nėra

8. Žymos: įrašų nėra

9. Teritorijos, kuriose taikomos SŽNS, įrašytos į NTK kadastro duomenų byloje įrašytų duomenų pagrindu: įrašų nėra

10. Daikto registravimas ir kadastro žymos:

10.1. **Suformuotas naujas (daikto registravimas)**
Daiktas: **vandentiekio tinklai Nr. 4400-2267-1809, aprašyti p. 2.1.**
Įregistravimo pagrindas: **2011-12-28 Nekilnojamojo daikto kadastro duomenų byla**
2013-07-05 Perdavimo - priėmimo aktas Nr. 64K
Įrašas galioja: **Nuo 2013-07-29**

10.2. **Kadastrinius matavimus atliko (kadastro žyma)**
Valstybės įmonės Registrų centro Klaipėdos filialas, a.k. 140042759
Daiktas: **vandentiekio tinklai Nr. 4400-2267-1809, aprašyti p. 2.1.**
Įregistravimo pagrindas: **2011-12-28 Nekilnojamojo daikto kadastro duomenų byla**
Kvalifikacijos pažymėjimas Nr. 2M-M-1638
Įrašas galioja: **Nuo 2013-07-29**

11. Duomenys apie įregistruotas teritorijas, kuriose taikomos specialiosios žemės naudojimo sąlygos: įrašų nėra

12. Registro pastabos ir nuorodos: įrašų nėra

13. Kita informacija: įrašų nėra

14. Informacija apie duomenų sandoriui tikslinimą: įrašų nėra

Dokumentą atspausdino AUKSĖ STANIONYTĖ

VALSTYBĖS ĮMONĖ REGISTRŲ CENTRAS
Lvivo g. 25-101, 09320 Vilnius, tel. (8 5) 2688 262, el. p. info@registrucentras.lt
Duomenys kaupiami ir saugomi Juridinių asmenų registre, kodas 124110246

NEKILNOJAMOJO TURTO REGISTRO DUOMENŲ BAZĖS IŠRAŠAS

2023-10-12 09:23:41

1. Nekilnojamojo turto registre įregistruotas turtas:

Registro Nr.: **44/1720643**
Registro tipas: **Statiniai**
Sudarymo data: **2014-07-17**
Klaipėda, Liepojos g.

2. Nekilnojamieji daiktai:

2.1. **Vandentiekio tinklai - Vandentiekio tinklai**
Klaipėda, Liepojos g.
Aprašymas / pastabos: **Nuo Liepojos g.7 iki Liepojos g. 23**
Unikalus daikto numeris: **4400-3021-8367**
Daikto pagrindinė naudojimo paskirtis: **Vandentiekio tinklų**
Žymėjimas plane: **V**
Statybos pradžios metai: **1996**
Statybos pabaigos metai: **1996**
Statinio kategorija: **II grupės nesudėtingasis**
Baigtumo procentas: **100 %**
Ilgis: **264,38 m**
Medžiaga: **Ketus**
Vandentiekio linijos reikšmė: **Skirstomoji (kvartalinė)**
Atkūrimo sąnaudos (statybos vertė): **26000 Eur**
Atkuriamoji vertė: **15600 Eur**
Atkūrimo sąnaudų (statybos vertės) ir atkuriamosios vertės nustatymo data: **2016-10-12**
Vidutinė rinkos vertė: **15600 Eur**
Vidutinės rinkos vertės nustatymo būdas: **Atkuriamoji vertė**
Vidutinės rinkos vertės nustatymo data: **2016-10-12**
Kadastro duomenų nustatymo data: **2014-07-15**

3. Daikto priklausiniai iš kito registro: įrašų nėra

4. Nuosavybė:

4.1. **Nuosavybės teisė**
Savininkas: **Akcinė bendrovė "KLAIPĖDOS VANDUO", a.k. 140089260**
Daiktas: **vandentiekio tinklai Nr. 4400-3021-8367, aprašyti p. 2.1.**
Įregistravimo pagrindas: **2016-10-26 Akcijų pasirašymo sutartis Nr. GB-7149**
Įrašas galioja: **Nuo 2016-11-08**

5. Valstybės ir savivaldybių žemės patikėjimo teisė: įrašų nėra

6. Kitos daiktinės teisės: įrašų nėra

7. Juridiniai faktai: įrašų nėra

8. Žymos: įrašų nėra

9. Teritorijos, kuriose taikomos SŽNS, įrašytos į NTK kadastro duomenų byloje įrašytų duomenų pagrindu: įrašų nėra

10. Daikto registravimas ir kadastro žymos:

10.1. **Kadastrinius matavimus atliko (kadastro žyma)**
UAB "Vakarų geodezija", a.k. 302614498
Daiktas: **vandentiekio tinklai Nr. 4400-3021-8367, aprašyti p. 2.1.**
Įregistravimo pagrindas: **2014-07-15 Nekilnojamojo daikto kadastro duomenų byla**
Kvalifikacijos pažymėjimas Nr. 2M-M-1856
Įrašas galioja: **Nuo 2014-12-17**

10.2. **Suformuotas naujas (daikto registravimas)**
Daiktas: **vandentiekio tinklai Nr. 4400-3021-8367, aprašyti p. 2.1.**
Įregistravimo pagrindas: **2014-07-15 Nekilnojamojo daikto kadastro duomenų byla**
2014-11-12 Perdavimo - priėmimo aktas Nr. (9-4)-220K
Įrašas galioja: **Nuo 2014-12-17**

11. Duomenys apie įregistruotas teritorijas, kuriose taikomos specialiosios žemės naudojimo sąlygos: įrašų nėra

12. Registro pastabos ir nuorodos: įrašų nėra

13. Kita informacija: įrašų nėra

14. Informacija apie duomenų sandoriui tikslinimą: įrašų nėra

Dokumentą atspausdino AUKSĖ STANIONYTĖ

VALSTYBĖS ĮMONĖ REGISTRŲ CENTRAS
Lvovo g. 25-101, 09320 Vilnius, tel. (8 5) 2688 262, el. p. info@registrucentras.lt
Duomenys kaupiami ir saugomi Juridinių asmenų registre, kodas 124110246

NEKILNOJAMOJO TURTO REGISTRO DUOMENŲ BAZĖS IŠRAŠAS

2022-03-22 10:28:13

1. Nekilnojamojo turto registre įregistruotas turtas:

Registro Nr.: **44/1285683**
Registro tipas: **Statiniai**
Sudarymo data: **2009-03-24**
Klaipėda

2. Nekilnojamieji daiktai:

2.1. **Vandentiekio tinklai - Vandentiekio tinklai**
Klaipėda
Aprašymas / pastabos: **Esantys Liepojos. Panevežio, Kretingos g bei Šiaurės pr.**
Unikalus daikto numeris: **4400-1836-0102**
Daikto pagrindinė naudojimo paskirtis: **Vandentiekio tinklų**
Žymėjimas plane: **1V**
Statybos pradžios metai: **1953**
Statybos pabaigos metai: **1953**
Baigtumo procentas: **100 %**
Ilgis: **1617.26 m**
Medžiaga: **Ketus**
Vandentiekio linijos reikšmė: **Skirstomoji (kvartalinė)**
Atkūrimo sąnaudos (statybos vertė): **322347 Eur**
Fizinio nusidėvėjimo procentas: **75 %**
Atkuriamoji vertė: **80514 Eur**
Atkūrimo sąnaudų (statybos vertės) ir atkuriamosios vertės nustatymo data: **2009-04-16**
Vidutinė rinkos vertė: **80514 Eur**
Vidutinės rinkos vertės nustatymo būdas: **Atkuriamoji vertė**
Vidutinės rinkos vertės nustatymo data: **2009-04-16**
Kadastro duomenų nustatymo data: **2009-04-16**

2.2. **Vandentiekio tinklai - Vandentiekio įvadai**
Klaipėda
Aprašymas / pastabos: **Esantys į pastatus Kretingos g. 27,31,33,35,39,43,47,51,55,61,65,67,69,79 ir Liepojos g. 1a,6,8,10a,12,18,22**
Unikalus daikto numeris: **4400-1836-0113**
Daikto pagrindinė naudojimo paskirtis: **Vandentiekio tinklų**
Žymėjimas plane: **2V**
Statybos pradžios metai: **1953**
Statybos pabaigos metai: **1953**
Baigtumo procentas: **100 %**
Ilgis: **2894.69 m**
Medžiaga: **Ketus**
Vandentiekio linijos reikšmė: **Įvadinė**
Atkūrimo sąnaudos (statybos vertė): **335959 Eur**
Fizinio nusidėvėjimo procentas: **75 %**
Atkuriamoji vertė: **83990 Eur**
Atkūrimo sąnaudų (statybos vertės) ir atkuriamosios vertės nustatymo data: **2009-04-16**
Vidutinė rinkos vertė: **83990 Eur**
Vidutinės rinkos vertės nustatymo būdas: **Atkuriamoji vertė**
Vidutinės rinkos vertės nustatymo data: **2009-04-16**
Kadastro duomenų nustatymo data: **2009-04-16**

3. Daikto priklausiniai iš kito registro: įrašų nėra

4. Nuosavybė:

4.1. **Nuosavybės teisė**

Savininkas: **Akcinė bendrovė "KLAIPĖDOS VANDUO", a.k. 140089260**
Daiktas: **vandentiekio tinklai Nr. 4400-1836-0102, aprašyti p. 2.1.**
vandentiekio tinklai Nr. 4400-1836-0113, aprašyti p. 2.2.
Įregistravimo pagrindas: **2009-04-24 Pripažinimo tinkamu naudoti aktas**
Įrašas galioja: **Nuo 2009-05-18**

5. Valstybės ir savivaldybių žemės patikėjimo teisė: įrašų nėra

6. Kitos daiktinės teisės : įrašų nėra

7. Juridiniai faktai: įrašų nėra

8. Žymos: įrašų nėra

9. Teritorijos, kuriose taikomos specialiosios žemės naudojimo sąlygos: įrašų nėra

10. Daikto registravimas ir kadastro žymos:

10.1. **Suformuotas naujas (daikto registravimas)**
Daiktas: **vandentiekio tinklai Nr. 4400-1836-0102, aprašyti p. 2.1.**
vandentiekio tinklai Nr. 4400-1836-0113, aprašyti p. 2.2.
Įregistravimo pagrindas: **2009-04-24 Pripažinimo tinkamu naudoti aktas**
Įrašas galioja: **Nuo 2009-05-13**

10.2. **Kadastrinius matavimus atliko (kadastro žyma)**
UAB "INŽINERINIAI TYRINĖJIMAI" Klaipėdos filialas, a.k. 140521880
Daiktas: **vandentiekio tinklai Nr. 4400-1836-0102, aprašyti p. 2.1.**
vandentiekio tinklai Nr. 4400-1836-0113, aprašyti p. 2.2.
Įregistravimo pagrindas: **2009-04-16 Nekilnojamojo daikto kadastro duomenų byla**
Įrašas galioja: **Nuo 2009-05-13**

11. Registro pastabos ir nuorodos: įrašų nėra

12. Kita informacija: įrašų nėra

13. Informacija apie duomenų sandoriui tikslinimą: įrašų nėra

Dokumentą atspausdino OLGA KVIETKAUSKIENĖ

VALSTYBĖS ĮMONĖ REGISTRŲ CENTRAS
Lvovo g. 25-101, 09320 Vilnius, tel. (8 5) 2688 262, el. p. info@registrucentras.lt
Duomenys kaupiami ir saugomi Juridinių asmenų registre, kodas 124110246

NEKILNOJAMOJO TURTO REGISTRO DUOMENŲ BAZĖS IŠRAŠAS

2022-03-22 10:31:30

1. Nekilnojamojo turto registre įregistruotas turtas:

Registro Nr.: **44/1404486**
Registro tipas: **Statiniai**
Sudarymo data: **2011-01-04**
Klaipėda, Liepojos g.

2. Nekilnojamieji daiktai:

2.1. **Vandentiekio tinklai - Vandentiekio tinklai**
Klaipėda, Liepojos g.

Unikalus daikto numeris: **4400-2152-0950**
Daikto pagrindinė naudojimo paskirtis: **Vandentiekio tinklų**
Žymėjimas plane: **V(1-53)**
Statybos pradžios metai: **1983**
Statybos pabaigos metai: **1983**
Baigtumo procentas: **100 %**
Ilgis: **1725.52 m**
Medžiaga: **Ketus**
Vandentiekio linijos reikšmė: **Skirstomoji (kvartalinė)**
Atkūrimo sąnaudos (statybos vertė): **295992 Eur**
Atkuriamoji vertė: **122799 Eur**
Atkūrimo sąnaudų (statybos vertės) ir atkuriamosios vertės nustatymo data: **2011-03-31**
Vidutinė rinkos vertė: **122799 Eur**
Vidutinės rinkos vertės nustatymo būdas: **Atkuriamoji vertė**
Vidutinės rinkos vertės nustatymo data: **2011-03-31**
Kadastro duomenų nustatymo data: **2011-04-04**

2.2. **Nuotekų šalinimo tinklai - Slėginiai buitinių nuotekų tinklai**
Klaipėda, Liepojos g.

Unikalus daikto numeris: **4400-2274-0150**
Daikto pagrindinė naudojimo paskirtis: **Nuotekų šalinimo tinklų**
Žymėjimas plane: **2KS**
Statybos pradžios metai: **2011**
Statybos pabaigos metai: **2012**
Baigtumo procentas: **100 %**
Ilgis: **217.50 m**
Medžiaga: **Polietilenas**
Nuotekų linijos reikšmė: **Skirstomoji (kvartalinė)**
Nuotekų linijos rūšis: **Slėginė**
Atkūrimo sąnaudos (statybos vertė): **24386 Eur**
Fizinio nusidėvėjimo procentas: **0 %**
Atkuriamoji vertė: **24386 Eur**
Atkūrimo sąnaudų (statybos vertės) ir atkuriamosios vertės nustatymo data: **2012-01-03**
Vidutinė rinkos vertė: **24386 Eur**
Vidutinės rinkos vertės nustatymo būdas: **Atkuriamoji vertė**
Vidutinės rinkos vertės nustatymo data: **2012-01-03**
Kadastro duomenų nustatymo data: **2012-01-03**

2.3. **Nuotekų šalinimo tinklai - Buitinių nuotekų tinklai**
Klaipėda, Liepojos g.

Unikalus daikto numeris: **4400-2274-0172**
Daikto pagrindinė naudojimo paskirtis: **Nuotekų šalinimo tinklų**
Žymėjimas plane: **3KF**
Statybos pradžios metai: **2011**
Statybos pabaigos metai: **2012**
Baigtumo procentas: **100 %**

Ilgis: **3.66 m**
Medžiaga: **Polietilenas**
Nuotekų linijos reikšmė: **Skirstomoji (kvartalinė)**
Nuotekų linijos rūšis: **Renkamoji**
Atkūrimo sąnaudos (statybos vertė): **463 Eur**
Fizinio nusidėvėjimo procentas: **0 %**
Atkuriamoji vertė: **463 Eur**
Atkūrimo sąnaudų (statybos vertės) ir atkuriamosios vertės nustatymo data: **2012-01-03**
Vidutinė rinkos vertė: **463 Eur**
Vidutinės rinkos vertės nustatymo būdas: **Atkuriamoji vertė**
Vidutinės rinkos vertės nustatymo data: **2012-01-03**
Kadastro duomenų nustatymo data: **2012-01-03**

2.4. **Nuotekų šalinimo tinklai - Buitinių nuotekų tinklai Klaipėda, Liepojos g.**
Unikalus daikto numeris: **4400-2122-2926**
Daikto pagrindinė naudojimo paskirtis: **Nuotekų šalinimo tinklų**
Žymėjimas plane: **1-10**
Statybos pradžios metai: **1976**
Statybos pabaigos metai: **1979**
Rekonstravimo pradžios metai: **2001**
Rekonstravimo pabaigos metai: **2001**
Baigtumo procentas: **100 %**
Ilgis: **263.53 m**
Medžiaga: **Ketus**
Nuotekų linijos reikšmė: **Skirstomoji (kvartalinė)**
Nuotekų linijos rūšis: **Slėginė**
Atkūrimo sąnaudos (statybos vertė): **36782 Eur**
Atkuriamoji vertė: **15553 Eur**
Atkūrimo sąnaudų (statybos vertės) ir atkuriamosios vertės nustatymo data: **2010-12-20**
Vidutinė rinkos vertė: **15553 Eur**
Vidutinės rinkos vertės nustatymo būdas: **Atkuriamoji vertė**
Vidutinės rinkos vertės nustatymo data: **2010-12-20**
Kadastro duomenų nustatymo data: **2010-12-20**

3. Daikto priklausiniai iš kito registro: įrašų nėra

4. Nuosavybė:

4.1. **Nuosavybės teisė**
Savininkas: **Akcinė bendrovė "KLAIPĖDOS VANDUO", a.k. 140089260**
Daiktas: **nuotekų šalinimo tinklai Nr. 4400-2274-0150, aprašyti p. 2.2.**
nuotekų šalinimo tinklai Nr. 4400-2274-0172, aprašyti p. 2.3.
Įregistravimo pagrindas: **2012-02-10 Statybos užbaigimo aktas Nr. SUA-274**
Įrašas galioja: **Nuo 2012-03-06**

4.2. **Nuosavybės teisė**
Savininkas: **Akcinė bendrovė "KLAIPĖDOS VANDUO", a.k. 140089260**
Daiktas: **vandentiekio tinklai Nr. 4400-2152-0950, aprašyti p. 2.1.**
Įregistravimo pagrindas: **2011-04-26 Aktas**
Įrašas galioja: **Nuo 2011-06-14**

4.3. **Nuosavybės teisė**
Savininkas: **Akcinė bendrovė "KLAIPĖDOS VANDUO", a.k. 140089260**
Daiktas: **nuotekų šalinimo tinklai Nr. 4400-2122-2926, aprašyti p. 2.4.**
Įregistravimo pagrindas: **2001-08-09 Pripažinimo tinkamu naudoti aktas**
2011-01-19 Aktas
Įrašas galioja: **Nuo 2011-05-12**

5. Valstybės ir savivaldybių žemės patikėjimo teisė: įrašų nėra

6. Kitos daiktinės teisės : įrašų nėra

7. Juridiniai faktai: įrašų nėra

8. Žymos: įrašų nėra

9. Teritorijos, kuriose taikomos specialiosios žemės naudojimo sąlygos: įrašų nėra

10. Daikto registravimas ir kadastro žymos:

10.1. **Kadastrinius matavimus atliko (kadastro žyma)**
Valstybės įmonės Registrų centro Klaipėdos filialas, a.k. 140042759
Daiktas: **nuotekų šalinimo tinklai Nr. 4400-2274-0150, aprašyti p. 2.2.**
nuotekų šalinimo tinklai Nr. 4400-2274-0172, aprašyti p. 2.3.
Įregistravimo pagrindas: **2012-01-03 Nekilnojamojo daikto kadastro duomenų byla**
Kvalifikacijos pažymėjimas Nr. 2M-M-359
Įrašas galioja: **Nuo 2012-02-27**

10.2. **Suformuotas naujas (daikto registravimas)**
Daiktas: **nuotekų šalinimo tinklai Nr. 4400-2274-0150, aprašyti p. 2.2.**
nuotekų šalinimo tinklai Nr. 4400-2274-0172, aprašyti p. 2.3.
Įregistravimo pagrindas: **2012-01-03 Nekilnojamojo daikto kadastro duomenų byla**
2012-02-10 Statybos užbaigimo aktas Nr. SUA-274
Įrašas galioja: **Nuo 2012-02-27**

10.3. **Nustatyti nauji kadastro duomenys, kurie neįrašyti į kadastrą (kadastro žyma)**
Duomenis nustatė: **Valstybės įmonės Registrų centro Klaipėdos filialas, a.k. 140042759**
Daiktas: **nuotekų šalinimo tinklai Nr. 4400-2122-2926, aprašyti p. 2.4.**
Įregistravimo pagrindas: **2012-01-03 Nekilnojamojo daikto kadastro duomenų byla**
Įrašas galioja: **Nuo 2012-01-05**

10.4. **Suformuotas naujas (daikto registravimas)**
Daiktas: **vandentiekio tinklai Nr. 4400-2152-0950, aprašyti p. 2.1.**
Įregistravimo pagrindas: **2011-04-04 Nekilnojamojo daikto kadastro duomenų byla**
2011-04-26 Aktas
Įrašas galioja: **Nuo 2011-06-13**

10.5. **Kadastrinius matavimus atliko (kadastro žyma)**
UAB "GEOMETRA", a.k. 160297055
Daiktas: **vandentiekio tinklai Nr. 4400-2152-0950, aprašyti p. 2.1.**
Įregistravimo pagrindas: **2011-04-04 Nekilnojamojo daikto kadastro duomenų byla**
Licencija Nr. G-789-(593)
Kvalifikacijos pažymėjimas Nr. 2M-M-163
Įrašas galioja: **Nuo 2011-06-13**

10.6. **Kadastrinius matavimus atliko (kadastro žyma)**
UAB "GEOMETRA", a.k. 160297055
Daiktas: **nuotekų šalinimo tinklai Nr. 4400-2122-2926, aprašyti p. 2.4.**
Įregistravimo pagrindas: **2010-12-20 Nekilnojamojo daikto kadastro duomenų byla**
Kvalifikacijos pažymėjimas Nr. 2M-M-163
Licencija Nr. G-789-(593)
Įrašas galioja: **Nuo 2011-05-06**

10.7. **Suformuotas naujas (daikto registravimas)**
Daiktas: **nuotekų šalinimo tinklai Nr. 4400-2122-2926, aprašyti p. 2.4.**
Įregistravimo pagrindas: **2001-08-09 Pripažinimo tinkamu naudoti aktas**
2010-12-20 Nekilnojamojo daikto kadastro duomenų byla
2011-01-19 Aktas
Įrašas galioja: **Nuo 2011-05-06**

11. Registro pastabos ir nuorodos: įrašų nėra

12. Kita informacija: įrašų nėra

13. Informacija apie duomenų sandoriui tikslinimą: įrašų nėra

Dokumentą atspausdino OLGA KVIETKAUSKIENĖ

VALSTYBĖS ĮMONĖ REGISTRŲ CENTRAS
Lvovo g. 25-101, 09320 Vilnius, tel. (8 5) 2688 262, el. p. info@registrucentras.lt
Duomenys kaupiami ir saugomi Juridinių asmenų registre, kodas 124110246

NEKILNOJAMOJO TURTO REGISTRO DUOMENŲ BAZĖS IŠRAŠAS

2022-03-22 10:30:10

1. Nekilnojamojo turto registre įregistruotas turtas:

Registro Nr.: **44/1432643**
Registro tipas: **Statiniai**
Sudarymo data: **2011-06-10**
Klaipėda, Liepojos g.

2. Nekilnojamieji daiktai:

2.1. **Vandentiekio tinklai - Vandentiekio tinklai**
Klaipėda, Liepojos g.

Unikalus daikto numeris: **4400-2181-2357**
Daikto pagrindinė naudojimo paskirtis: **Vandentiekio tinklų**
Žymėjimas plane: **1V**
Statybos pradžios metai: **1978**
Statybos pabaigos metai: **1978**
Rekonstravimo pradžios metai: **2020**
Rekonstravimo pabaigos metai: **2020**
Statinio kategorija: **Neypatingasis**
Baigtumo procentas: **100 %**
Ilgis: **2237.03 m**
Gylis: **3 m**
Medžiaga: **Ketus**
Vandentiekio linijos reikšmė: **Skirstomoji (kvartalinė)**
Atkūrimo sąnaudos (statybos vertė): **370000 Eur**
Fizinio nusidėvėjimo procentas: **75 %**
Atkuriamoji vertė: **92700 Eur**
Atkūrimo sąnaudų (statybos vertės) ir atkuriamosios vertės nustatymo data: **2020-12-04**
Vidutinė rinkos vertė: **92700 Eur**
Vidutinės rinkos vertės nustatymo būdas: **Atkuriamoji vertė**
Vidutinės rinkos vertės nustatymo data: **2020-12-04**
Kadastro duomenų nustatymo data: **2020-12-04**

2.2. **Vandentiekio tinklai - Vandentiekio tinklai**
Klaipėda, Liepojos g.

Unikalus daikto numeris: **4400-2189-4322**
Daikto pagrindinė naudojimo paskirtis: **Vandentiekio tinklų**
Žymėjimas plane: **2V**
Statybos pradžios metai: **1978**
Statybos pabaigos metai: **1978**
Baigtumo procentas: **100 %**
Ilgis: **861.76 m**
Medžiaga: **Ketus**
Vandentiekio linijos reikšmė: **Skirstomoji (kvartalinė)**
Atkūrimo sąnaudos (statybos vertė): **110635 Eur**
Atkuriamoji vertė: **37651 Eur**
Atkūrimo sąnaudų (statybos vertės) ir atkuriamosios vertės nustatymo data: **2011-07-05**
Vidutinė rinkos vertė: **37651 Eur**
Vidutinės rinkos vertės nustatymo būdas: **Atkuriamoji vertė**
Vidutinės rinkos vertės nustatymo data: **2011-07-05**
Kadastro duomenų nustatymo data: **2011-07-05**

2.3. **Nuotekų šalinimo tinklai - Buitinių nuotekų tinklai**
Klaipėda, Liepojos g.

Unikalus daikto numeris: **4400-2181-2346**
Daikto pagrindinė naudojimo paskirtis: **Nuotekų šalinimo tinklų**
Žymėjimas plane: **1KF**

Statybos pradžios metai: **1978**
Statybos pabaigos metai: **1978**
Baigtumo procentas: **100 %**
Ilgis: **3308.10 m**
Medžiaga: **Betonas**
Nuotekų linijos reikšmė: **Skirstomoji (kvartalinė)**
Nuotekų linijos rūšis: **Renkamoji**
Atkūrimo sąnaudos (statybos vertė): **538693 Eur**
Atkuriamoji vertė: **134673 Eur**
Atkūrimo sąnaudų (statybos vertės) ir atkuriamosios vertės nustatymo data: **2011-06-17**
Vidutinė rinkos vertė: **134673 Eur**
Vidutinės rinkos vertės nustatymo būdas: **Atkuriamoji vertė**
Vidutinės rinkos vertės nustatymo data: **2011-06-17**
Kadastro duomenų nustatymo data: **2011-06-17**

2.4. **Nuotekų šalinimo tinklai - Buitinių nuotekų tinklai Klaipėda, Liepojos g.**

Unikalus daikto numeris: **4400-2189-4300**
Daikto pagrindinė naudojimo paskirtis: **Nuotekų šalinimo tinklų**
Žymėjimas plane: **2KF**
Statybos pradžios metai: **1978**
Statybos pabaigos metai: **1978**
Baigtumo procentas: **100 %**
Ilgis: **1288.08 m**
Medžiaga: **Betonas**
Nuotekų linijos reikšmė: **Skirstomoji (kvartalinė)**
Nuotekų linijos rūšis: **Renkamoji**
Atkūrimo sąnaudos (statybos vertė): **432982 Eur**
Atkuriamoji vertė: **108318 Eur**
Atkūrimo sąnaudų (statybos vertės) ir atkuriamosios vertės nustatymo data: **2011-07-05**
Vidutinė rinkos vertė: **108318 Eur**
Vidutinės rinkos vertės nustatymo būdas: **Atkuriamoji vertė**
Vidutinės rinkos vertės nustatymo data: **2011-07-05**
Kadastro duomenų nustatymo data: **2011-07-05**

2.5. **Nuotekų šalinimo tinklai - Buitinių nuotekų tinklai Klaipėda, Liepojos g.**

Aprašymas / pastabos: **Esantys Liepojos g.7**
Unikalus daikto numeris: **4400-3045-3846**
Daikto pagrindinė naudojimo paskirtis: **Nuotekų šalinimo tinklų**
Žymėjimas plane: **3KF**
Statybos pradžios metai: **1979**
Statybos pabaigos metai: **1979**
Statinio kategorija: **II grupės nesudėtingasis**
Baigtumo procentas: **100 %**
Ilgis: **80.87 m**
Medžiaga: **Keramika**
Nuotekų linijos reikšmė: **Skirstomoji (kvartalinė)**
Nuotekų linijos rūšis: **Kolektorinė**
Atkūrimo sąnaudos (statybos vertė): **8120 Eur**
Atkuriamoji vertė: **2030 Eur**
Atkūrimo sąnaudų (statybos vertės) ir atkuriamosios vertės nustatymo data: **2016-10-13**
Vidutinė rinkos vertė: **2030 Eur**
Vidutinės rinkos vertės nustatymo būdas: **Atkuriamoji vertė**
Vidutinės rinkos vertės nustatymo data: **2016-10-13**
Kadastro duomenų nustatymo data: **2014-07-21**

2.6. **Nuotekų šalinimo tinklai - Buitinių nuotekų tinklai Klaipėda, Liepojos g.**

Aprašymas / pastabos:	**Esantys Liepojos g.13 - Liepojos g. 23**
Unikalus daikto numeris:	**4400-3045-3868**
Daikto pagrindinė naudojimo paskirtis:	**Nuotekų šalinimo tinklų**
Žymėjimas plane:	**4KF**
Statybos pradžios metai:	**1998**
Statybos pabaigos metai:	**1998**
Statinio kategorija:	**II grupės nesudėtingasis**
Baigtumo procentas:	**100 %**
Ilgis:	**147.32 m**
Medžiaga:	**Plastikas**
Nuotekų linijos reikšmė:	**Skirstomoji (kvartalinė)**
Nuotekų linijos rūšis:	**Renkamoji**
Atkūrimo sąnaudos (statybos vertė):	**14300 Eur**
Atkuriamoji vertė:	**5560 Eur**
Atkūrimo sąnaudų (statybos vertės) ir atkuriamosios vertės nustatymo data:	**2016-10-13**
Vidutinė rinkos vertė:	**5560 Eur**
Vidutinės rinkos vertės nustatymo būdas:	**Atkuriamoji vertė**
Vidutinės rinkos vertės nustatymo data:	**2016-10-13**
Kadastro duomenų nustatymo data:	**2014-07-17**

3. Daikto priklausiniai iš kito registro: įrašų nėra

4. Nuosavybė:

4.1.

	Nuosavybės teisė
Savininkas:	**Akcinė bendrovė "KLAIPĖDOS VANDUO", a.k. 140089260**
Daiktas:	**vandentiekio tinklai Nr. 4400-2181-2357, aprašyti p. 2.1.**
Įregistravimo pagrindas:	**2011-07-13 Aktas** **2021-04-02 Deklaracija apie statybos užbaigimą / paskirties pakeitimą Nr. ACCR-20-210402-01615**
Įrašas galioja:	**Nuo 2021-05-05**

4.2.

	Nuosavybės teisė
Savininkas:	**Akcinė bendrovė "KLAIPĖDOS VANDUO", a.k. 140089260**
Daiktas:	**nuotekų šalinimo tinklai Nr. 4400-3045-3846, aprašyti p. 2.5.** **nuotekų šalinimo tinklai Nr. 4400-3045-3868, aprašyti p. 2.6.**
Įregistravimo pagrindas:	**2016-10-26 Akcijų pasirašymo sutartis Nr. GB-7149**
Įrašas galioja:	**Nuo 2016-11-08**

4.3.

	Nuosavybės teisė
Savininkas:	**Akcinė bendrovė "KLAIPĖDOS VANDUO", a.k. 140089260**
Daiktas:	**vandentiekio tinklai Nr. 4400-2189-4322, aprašyti p. 2.2.** **nuotekų šalinimo tinklai Nr. 4400-2189-4300, aprašyti p. 2.4.**
Įregistravimo pagrindas:	**2011-07-26 Aktas**
Įrašas galioja:	**Nuo 2011-09-06**

4.4.

	Nuosavybės teisė
Savininkas:	**Akcinė bendrovė "KLAIPĖDOS VANDUO", a.k. 140089260**
Daiktas:	**nuotekų šalinimo tinklai Nr. 4400-2181-2346, aprašyti p. 2.3.**
Įregistravimo pagrindas:	**2011-07-13 Aktas**
Įrašas galioja:	**Nuo 2011-08-24**

5. Valstybės ir savivaldybių žemės patikėjimo teisė: įrašų nėra

6. Kitos daiktinės teisės : įrašų nėra

7. Juridiniai faktai: įrašų nėra

8. Žymos: įrašų nėra

9. Teritorijos, kuriose taikomos specialiosios žemės naudojimo sąlygos: įrašų nėra

10. Daikto registravimas ir kadastro žymos:

10.1. **Rekonstrukcija (daikto registravimas)**
Daiktas: **vandentiekio tinklai Nr. 4400-2181-2357, aprašyti p. 2.1.**
Įregistravimo pagrindas: **2020-12-04 Nekilnojamojo daikto kadastro duomenų byla**
2021-04-02 Deklaracija apie statybos užbaigimą / paskirties pakeitimą Nr. ACCR-20-210402-01615
Įrašas galioja: **Nuo 2021-05-05**

10.2. **Kadastrinius matavimus atliko (kadastro žyma)**
AURELIJUS RAZMA
Daiktas: **vandentiekio tinklai Nr. 4400-2181-2357, aprašyti p. 2.1.**
Įregistravimo pagrindas: **2008-07-25 Kvalifikacijos pažymėjimas Nr. 2M-M-579**
2020-12-04 Nekilnojamojo daikto kadastro duomenų byla
Įrašas galioja: **Nuo 2021-05-05**

10.3. **Kadastrinius matavimus atliko (kadastro žyma)**
UAB "Vakarų geodezija", a.k. 302614498
Daiktas: **nuotekų šalinimo tinklai Nr. 4400-3045-3868, aprašyti p. 2.6.**
Įregistravimo pagrindas: **2014-07-17 Nekilnojamojo daikto kadastro duomenų byla**
Kvalifikacijos pažymėjimas Nr. 2M-M-1856
Įrašas galioja: **Nuo 2014-12-15**

10.4. **Kadastrinius matavimus atliko (kadastro žyma)**
UAB "Vakarų geodezija", a.k. 302614498
Daiktas: **nuotekų šalinimo tinklai Nr. 4400-3045-3846, aprašyti p. 2.5.**
Įregistravimo pagrindas: **2014-07-21 Nekilnojamojo daikto kadastro duomenų byla**
Kvalifikacijos pažymėjimas Nr. 2M-M-1856
Įrašas galioja: **Nuo 2014-12-15**

10.5. **Suformuotas naujas (daikto registravimas)**
Daiktas: **nuotekų šalinimo tinklai Nr. 4400-3045-3868, aprašyti p. 2.6.**
Įregistravimo pagrindas: **2014-07-17 Nekilnojamojo daikto kadastro duomenų byla**
2014-11-12 Perdavimo - priėmimo aktas Nr. (9-4)-219K
Įrašas galioja: **Nuo 2014-12-15**

10.6. **Suformuotas naujas (daikto registravimas)**
Daiktas: **nuotekų šalinimo tinklai Nr. 4400-3045-3846, aprašyti p. 2.5.**
Įregistravimo pagrindas: **2014-07-21 Nekilnojamojo daikto kadastro duomenų byla**
2014-11-12 Perdavimo - priėmimo aktas Nr. (9-4)-219K
Įrašas galioja: **Nuo 2014-12-15**

10.7. **Suformuotas naujas (daikto registravimas)**
Daiktas: **vandentiekio tinklai Nr. 4400-2189-4322, aprašyti p. 2.2.**
nuotekų šalinimo tinklai Nr. 4400-2189-4300, aprašyti p. 2.4.
Įregistravimo pagrindas: **2011-07-05 Nekilnojamojo daikto kadastro duomenų byla**
2011-07-26 Aktas
Įrašas galioja: **Nuo 2011-08-30**

10.8. **Kadastrinius matavimus atliko (kadastro žyma)**
UAB "INŽINERINIAI TYRINĖJIMAI" Klaipėdos filialas, a.k. 140521880
Daiktas: **vandentiekio tinklai Nr. 4400-2189-4322, aprašyti p. 2.2.**
nuotekų šalinimo tinklai Nr. 4400-2189-4300, aprašyti p. 2.4.
Įregistravimo pagrindas: **2011-07-05 Nekilnojamojo daikto kadastro duomenų byla**
Licencija Nr. G-733-(314)
Kvalifikacijos pažymėjimas Nr. 2M-ME-307
Įrašas galioja: **Nuo 2011-08-30**

10.9. **Suformuotas naujas (daikto registravimas)**
Daiktas: **nuotekų šalinimo tinklai Nr. 4400-2181-2346, aprašyti p. 2.3.**
Įregistravimo pagrindas: **2011-06-17 Nekilnojamojo daikto kadastro duomenų byla**
2011-07-13 Aktas
Įrašas galioja: **Nuo 2011-08-23**

10.10.		**Kadastrinius matavimus atliko (kadastro žyma)** **UAB "INŽINERINIAI TYRINĖJIMAI" Klaipėdos filialas, a.k. 140521880**
	Daiktas:	**nuotekų šalinimo tinklai Nr. 4400-2181-2346, aprašyti p. 2.3.**
	Įregistravimo pagrindas:	**2011-06-17 Nekilnojamojo daikto kadastro duomenų byla** **Kvalifikacijos pažymėjimas Nr. 2M-ME-307** **Licencija Nr. G-733-(314)**
	Įrašas galioja:	**Nuo 2011-08-23**

11. Registro pastabos ir nuorodos: įrašų nėra

12. Kita informacija: įrašų nėra

13. Informacija apie duomenų sandoriui tikslinimą: įrašų nėra

Dokumentą atspausdino OLGA KVIETKAUSKIENĖ

1017967641

Sutartiniai žymėjimai:

Naikinamas vandentiekio tinklas

Rekonstruojamas vandentiekio tinklas

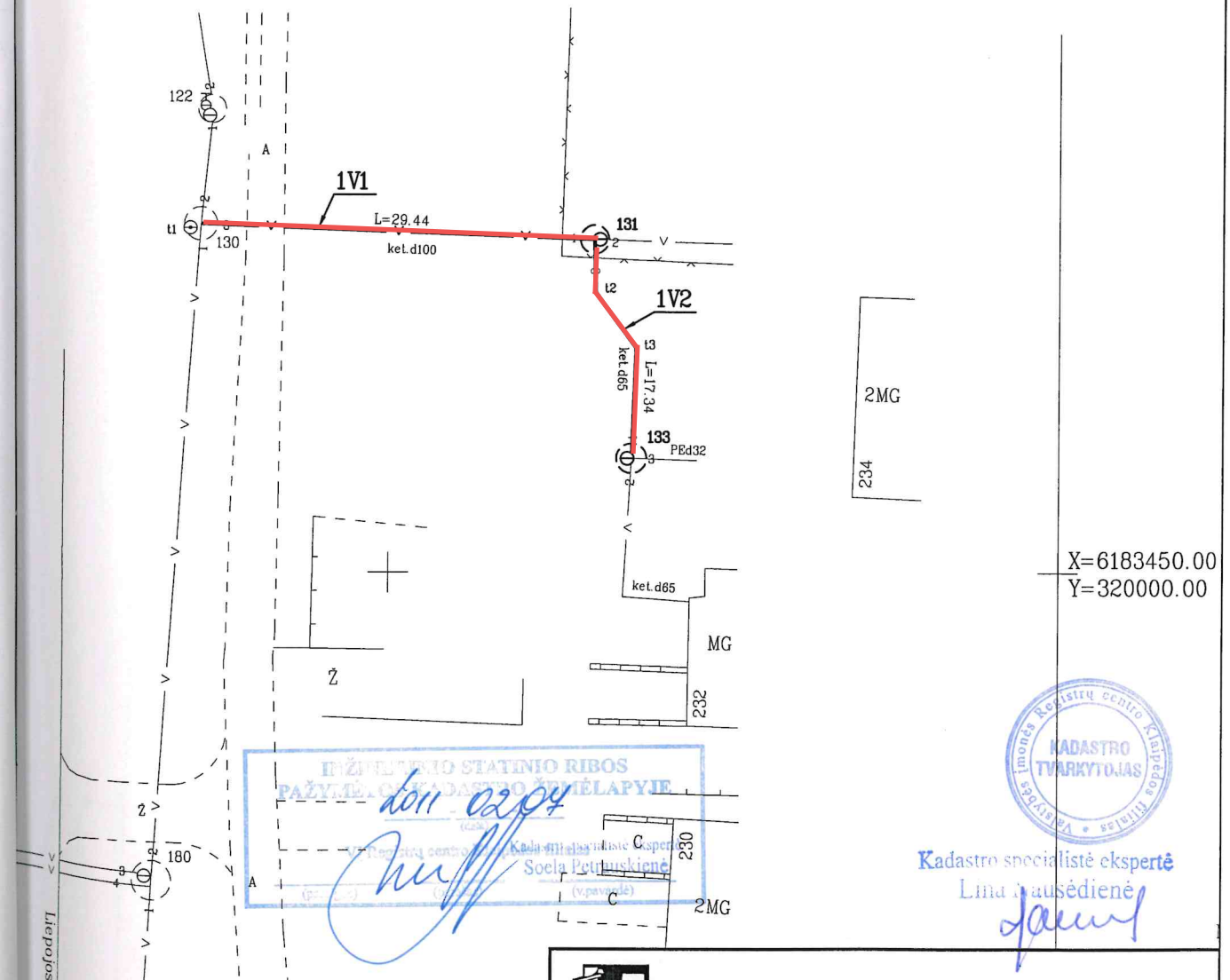

UAB "INŽINERINIAI TYRINĖJIMAI"

KLAIPĖDOS FILIALAS

Licencija Nr.G-733-(314), išduota 2008 m. rugpjūčio 27 d.

Pareigos	*Parašas*	*Vardas, pavardė*	*Data*
Direktorius		A.Každailevičius	2010-10-07
Vadovaujanti inžinierė		O.Jodelienė	*2009-09-11 Nr. 2M-M-685*

Statinių išdėstymo planas 1V 1:500

Klaipėdos m. sav. Klaipėdos m.

Sudarytas pagal 2010-10-05 kadastrinių matavimų duomenis

Pastato pažymėjimas plane 1V

A. V.

Inžinerinių statinių kadastro duomenys

Adresas Klaipėdos m. sav. Klaipėdos m.

Pavadinimas Vandentiekio tinklai

Aprašymas Tinklai esantys Liepojos g.

Unikalus Nr. 4400-2093-5364
Pažymėjimas plane 1V
Paskirtis Vandentiekio tinklų
Kad. duomenų nustatymo 2010-10-05

Statinio duomenys

Statybos pradžios metai:	1990	Baigtumo procentas: %	100
Statybos pabaigos metai:	1995	Vandentiekio linijos reikšmė	skirstomoji (kvartalinė)
Rekonstravimo pradžios metai:		Ilgis: m	46,78
Rekonstravimo pabaigos metai:			

Statinio sudėtinių dalių kadastro duomenys

Pažymėjimas plane	Sudėtinė dalis		
1V1	Vamzdynas (t1-131)		
Statybos pabaigos metai:	1995	Ilgis: m	29,44
Rekonstravimo pabaigos metai:		Medžiaga:	Ketus
Skersmuo mm	100	Gylis: m	2
Markė:			

Pažymėjimas plane	Sudėtinė dalis		
1V2	Vamzdynas (131-133)		
Statybos pabaigos metai:	1995	Ilgis: m	17,34
Rekonstravimo pabaigos metai:		Skersmuo mm	65
Medžiaga:	Ketus	Gylis: m	2
Markė:			

Pažymėjimas plane	Sudėtinė dalis		
131	Šulinys		
Statybos pabaigos metai:	1995	Gylis: m	2,2
Rekonstravimo pabaigos metai:		Skersmuo mm	2000
Medžiaga:	Gelžbetonis	Ilgis: m	
Koordinatė X:	6183474,89	Plotis: m	
Koordinatė Y:	319965,78	Kiekis: vnt.	1
Tūris: kub.m			

Valstybės Įmonės Registrų centro Klaipėdos filialas KADASTRO TVARKYTOJAS

Statinio sudėtinių dalių kadastro duomenys

Pažymėjimas plane	Sudėtinė dalis		
133	Šulinys		
Statybos pabaigos metai:	1995	Gylis: m	1,96
Rekonstravimo pabaigos metai:		Skersmuo mm	1500
Medžiaga:	Gelžbetonis	Ilgis: m	
Koordinatė X:	6183458,53	Plotis: m	
Koordinatė Y:	319967,87	Kiekis: vnt.	1
Tūris: kub.m			

Parengė Vadovaujanti inžinierė Ona Jodelienė

A.V.

1031553809

TR-100

MN

Liepojos g.

reklaminis stendas

Sutartiniai žymėjimai:

Naikinamas vandentiekio tinklas

Rekonstruojamas vandentiekio tinklas

Valstybės įmonės Registrų centro Klaipėdos filialas Kvalifikac. paž. Nr. 2M-M-1638			
Pareigos	V., pavardė	Parašas	Data
Matininkas ekspertas	V.Jovaišas		2012-07-30
Statinių išdėstymo planas		1:500	A.V.
Klaipėdos m. sav. Klaipėdos m. Liepojos g.			
Sudarytas pagal 2012-07-30 kadastrinių matavimų duomenis		Pastato pažymėjimas plane 2V	

NT KADASTRINIŲ MATAVIMŲ SKYRIUS Nr. 1

INŽINERINIO STATINIO RIBOS PAŽYMĖTOS KADASTRO ŽEMĖLAPYJE
2013 - 09 - 25
(data)
VĮ Registrų centro Klaipėdos filialas
(pareigos) (parašas) Kadastro specialistas Viktor (v.pavardė) enko

Sutartiniai žymėjimai:

- Naikinamas vandentiekio tinklas
- Rekonstruojamas vandentiekio tinklas

Valstybės įmonės Registrų centro Klaipėdos filialas Kvalifikac. paž. Nr. 2M-M-1638			
Pareigos	V., pavardė	Parašas	Data
Matininkas ekspertas	V.Jovaišas		2012-07-30
Statinių išdėstymo planas		1:500	A.V.
Klaipėdos m. sav. Klaipėdos m. Liepojos g.			
Sudarytas pagal 2012-07-30 kadastrinių matavimų duomenis		Pastato pažymėjimas plane 1V	

NT KADASTRINIŲ MATAVIMŲ SKYRIUS Nr. 1

INŽINERINIO STATINIO RIBOS PAŽYMĖTOS KADASTRO ŽEMĖLAPYJE
2013-07-25 (data)
VĮ Registrų centro Klaipėdos filialas Kadastro specialistas
(pareigos) (parašas) Viktor Kovalenko (v.pavardė)

Inžinerinių statinių kadastro duomenys

Adresas Klaipėdos m. sav. Klaipėdos m. Liepojos g.

Pavadinimas Vandentiekio tinklai

Aprašymas Nesudėtingas statinys IIgr.

Unikalus Nr. 4400-2267-1785
Pažymėjimas plane 1V
Paskirtis Vandentiekio tinklų
Kad. duomenų nustatymo 2012-07-30

Statinio duomenys

Statybos pradžios metai:	1977	Baigtumo procentas: %	100
Statybos pabaigos metai:	1977	Vandentiekio linijos reikšmė:	skirstomoji (kvartalinė)
Rekonstravimo pradžios metai:		Ilgis: m	208,45
Rekonstravimo pabaigos metai:		Daikto būklė:	

Statinio sudėtinių dalių kadastro duomenys

Pažymėjimas plane	Sudėtinė dalis		
1V	Vamzdynas 1-5		
Statybos pabaigos metai:	1977	Ilgis: m	208,45
Rekonstravimo pabaigos metai:		Medžiaga:	Metalas
Skersmuo mm	100	Gylis: m	2
Markė:			

Pažymėjimas plane	Sudėtinė dalis		
141	Šulinys		
Statybos pabaigos metai:	1977	Gylis: m	1,7
Rekonstravimo pabaigos metai:		Skersmuo mm	
Medžiaga:	Betonas	Ilgis: m	2,005
Koordinatė X:	6181251,6	Plotis: m	2,005
Koordinatė Y:	319439,66	Kiekis: vnt.	1
Tūris: kub. m			

Pažymėjimas plane	Sudėtinė dalis		
91	Kamera		
Statybos pabaigos metai:	1977	Gylis: m	2,3
Rekonstravimo pabaigos metai:		Skersmuo mm	
Medžiaga:	Betonas	Ilgis: m	2
Koordinatė X:	6181292,48	Plotis: m	1,6
Koordinatė Y:	319449,87	Kiekis: vnt.	1
Tūris: kub. m			

Parengė Matininkas ekspertas Vytis Jovaišas

A.V.

06-Rgp-2012 17:18:12

1031608567

Inžinerinių statinių kadastro duomenys

Adresas Klaipėdos m. sav. Klaipėdos m. Liepojos g.

Pavadinimas Vandentiekio tinklai

Aprašymas Neypatingas statinys

Unikalus Nr. 4400-2267-1796
Pažymėjimas plane 2V
Paskirtis Vandentiekio tinklų
Kad. duomenų nustatymo 2012-07-30

Statinio duomenys

Statybos pradžios metai:	1977	Baigtumo procentas: %	100
Statybos pabaigos metai:	1977	Vandentiekio linijos reikšmė:	skirstomoji (kvartalinė)
Rekonstravimo pradžios metai:		Ilgis: m	192,54
Rekonstravimo pabaigos metai:		Daikto būklė:	

Statinio sudėtinių dalių kadastro duomenys

Pažymėjimas plane	Sudėtinė dalis		
2V	Vamzdynas 1-11		
Statybos pabaigos metai:	1977	Ilgis: m	192,54
Rekonstravimo pabaigos metai:		Medžiaga:	Metalas
Skersmuo mm	150	Gylis: m	2
Markė:			

Parengė Matininkas ekspertas Vytis Jovaišas

A.V.

06-Rgp-2012 17:19:51

1031607899

Inžinierinių statinių įkainojimas (perkainojimas)

Adresas Klaipėdos m. sav. Klaipėdos m. Liepojos g.

Unikalus Nr. 4400-2267-1785

Pavadinimas	Vertės nustatymo data	Įkainojimas (I), Perkainojimas (P)	Kasmetinis vertės mažinimo koeficientas	Matavimo vienetas	Kiekis	Kainynas ir lentelė	Vieneto statybos vertė po indeksavimo, Lt	Atkūrimo kaštai (statybinė vertė), Lt	Nusidėvėjimas %	Atkuriamoji vertė, Lt	Vietovės pataisos koeficientas	Vidutinė rinkos vertė, Lt
1	**2**	**3**	**4**	**5**	**6**	**7**	**8**	**9**	**10**	**11**	**12**	**13**
Vamzdynas 1-5 1V	2012-07-30	I	2	m	208,45	NTK2012-4.1.1	282	58800	70	17600	1	17600
Šulinys 141	2012-07-30	I	4	vnt.	1	NTK2012-4.1.5	9699	9700	75	2420	1	2420
Kamera 91	2012-07-30	I	4	vnt.	1	NTK2012-4.1.5	11102	11100	75	2780	1	2780
Viso								**79600**		**22800**		**22800**

Parengė Matininkas ekspertas Vytis Jovaišas

A.V.

Inžinierinių statinių įkainojimas (perkainojimas)

Adresas Klaipėdos m. sav. Klaipėdos m. Liepojos g.

Unikalus Nr. 4400-2267-1796

Pavadinimas	Vertės nustatymo data	Įkainojimas (I), Perkainojimas (P)	Kasmetinis vertės mažinimo koeficientas	Matavimo vienetas	Kiekis	Kainynas ir lentelė	Vieneto statybos vertė po indeksavimo, Lt	Atkūrimo kaštai (statybinė vertė), Lt	Nusidėvėjimas %	Atkuriamoji vertė, Lt	Vietovės pataisos koeficientas	Vidutinė rinkos vertė, Lt
1	**2**	**3**	**4**	**5**	**6**	**7**	**8**	**9**	**10**	**11**	**12**	**13**
Vamzdynas 1-11 2V	2012-07-30	I	2	m	192,54	NTK2012-4.1.1	453	87200	70	26200	1	26200
Viso								**87200**		**26200**		**26200**

Parengė Matininkas ekspertas Vytis Jovaišas

A.V.

Inžinerinių statinių kadastro duomenys

Adresas Klaipėdos m. sav. Klaipėdos m.

Pavadinimas Vandentiekio tinklai

Aprašymas

Unikalus Nr. 4400-0984-2674
Pažymėjimas plane V
Paskirtis Vandentiekio tinklų
Kad. duomenų nustatymo 2009-03-25

Statinio duomenys

Statybos pradžios metai:	2006	Baigtumo procentas: %	100
Statybos pabaigos metai:	2006	Vandentiekio linijos reikšmė	magistralinė
Rekonstravimo pradžios metai:		Ilgis: m	1114,96
Rekonstravimo pabaigos metai:			

Statinio sudėtinių dalių kadastro duomenys

Pažymėjimas plane	Sudėtinė dalis		
V1	Vamzdynas (1-2)		
Statybos pabaigos metai:	2006	Ilgis: m	39,04
Rekonstravimo pabaigos metai:		Medžiaga:	Polietilenas
Skersmuo mm	63	Gylis: m	
Markė:			

Pažymėjimas plane	Sudėtinė dalis		
V2	Vamzdynas(2-3)		
Statybos pabaigos metai:	2006	Ilgis: m	11,41
Rekonstravimo pabaigos metai:		Skersmuo mm	110
Medžiaga:	Polietilenas	Gylis: m	
Markė:			

Pažymėjimas plane	Sudėtinė dalis		
V3	Vamzdynas (3-28-4)		
Statybos pabaigos metai:	2006	Ilgis: m	1064,51
Rekonstravimo pabaigos metai:		Skersmuo mm	200
Medžiaga:	Polietilenas	Gylis: m	
Markė:			

Pažymėjimas plane	Sudėtinė dalis		
44,141,22,111,121	Šulinys		
Statybos pabaigos metai:	2006	Gylis: m	2
Rekonstravimo pabaigos metai:		Skersmuo mm	2000
Medžiaga:	Betonas	Ilgis: m	
Koordinatė X:		Plotis: m	
Koordinatė Y:		Kiekis: vnt.	5

KADASTRO TVARKYTOJAS

* 1 0 1 0 0 7 8 6 7 9 *

Statinio sudėtinių dalių kadastro duomenys

Tūris: kub.m	

Pažymėjimas plane	Sudėtinė dalis		
152	Šulinys		
Statybos pabaigos metai:	2006	Gylis: m	2
Rekonstravimo pabaigos metai:		Skersmuo mm	2000
Medžiaga:	Betonas	Ilgis: m	
Koordinatė X:		Plotis: m	
Koordinatė Y:		Kiekis: vnt.	1
Tūris: kub.m			

Pažymėjimas plane	Sudėtinė dalis		
1,143	Šulinys		
Statybos pabaigos metai:	2006	Gylis: m	2
Rekonstravimo pabaigos metai:		Skersmuo mm	1500
Medžiaga:	Betonas	Ilgis: m	
Koordinatė X:		Plotis: m	
Koordinatė Y:		Kiekis: vnt.	2
Tūris: kub.m			

Pažymėjimas plane	Sudėtinė dalis		
131	Šulinys		
Statybos pabaigos metai:	2006	Gylis: m	3
Rekonstravimo pabaigos metai:		Skersmuo mm	3000
Medžiaga:	Betonas	Ilgis: m	
Koordinatė X:		Plotis: m	
Koordinatė Y:		Kiekis: vnt.	1
Tūris: kub.m			

Parengė Matininkė Jolanta Srėbalienė
(pareigos, parašas, vardas, pavardė)

Tikrino Grupės vedėja Regina Juodienė
(pareigos, parašas, vardas, pavardė)

Valstybės įmonės Registrų centro Klaipėdos filialas NT KADASTRINIŲ MATAVIMŲ SKYRIUS Nr. 2

A.V.

KADASTRO TVARKYTOJAS

1009937086

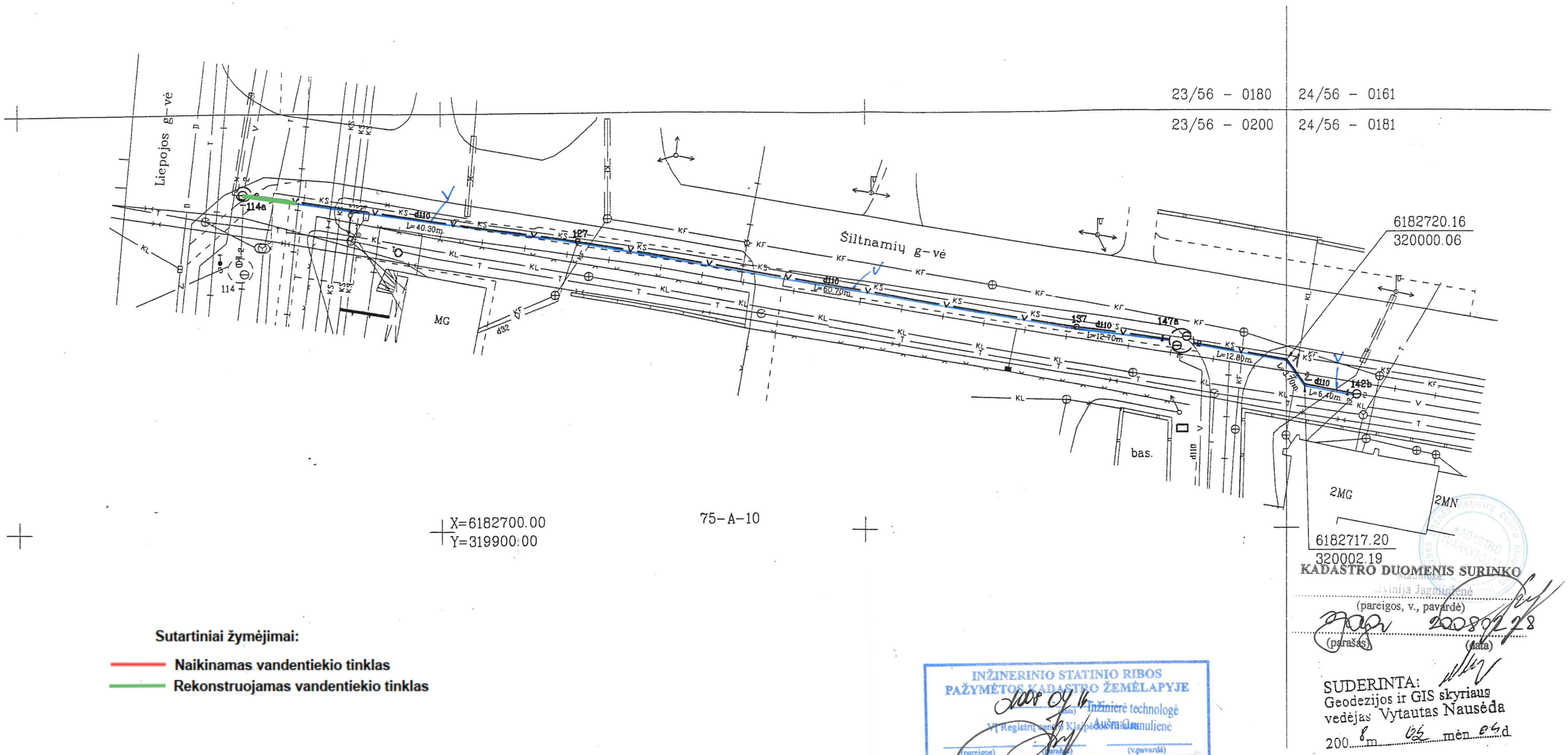

X=6182700.00
Y=319900.00

75-A-10

Sutartiniai žymėjimai:

- Naikinamas vandentiekio tinklas
- Rekonstruojamas vandentiekio tinklas

KADASTRO DUOMENIS SURINKO
Vytautas Jagminienė
(pareigos, v., pavardė)
2008 02 28
(parašas) (data)

SUDERINTA:
Geodezijos ir GIS skyriaus
vedėjas Vytautas Nausėda
2008 m. 05 mėn. 04 d.

INŽINERINIO STATINIO RIBOS PAŽYMĖTOS KADASTRO ŽEMĖLAPYJE
2008 04 14
Inžinierė technologė
Aušra Gaunulienė
(pareigos) (parašas) (v.pavardė)

V d110 L=136.60m.

Koordinačių sistema - LKS 94

Pareigos	V.,Pavardė	Parašas
Direktorius	A.Každailevičius	
Gr.vadovė	R.Fadejeva	
Vykdytojas	G.Sakalauskas	
Vykdytojas	E.Šegždavičius	
Užsakovas		

UAB " Inžineriniai tyrinėjimai "
Klaipėdos filialas
Licencija Nr.220TK-333, išduota 2004m. gruodžio 28d.
Licencija Nr.220G-333, išduota 2004m.gruodžio 28d.

Šiltnamių g., Klaipėda
vandentiekio geodezinė nuotrauka

Kompl.Nr.	Mastelis	Lapas	Lapų	Data
03-8G-9792	1:500	1	1	2008-02-01

1C FORMA

Inžinerinių statinių kadastro duomenys

dresas Klaipėdos m. sav. Klaipėdos m. Šiltnamių g.

avadinimas Vandentiekio tinklai

prašymas

Unikalus Nr. 4400-1511-9454
Pažymėjimas plane V
Paskirtis Vandentiekio tinklų
Kad. duomenų nustatymo 2008-02-28

tatinio duomenys

atybos pradžios metai:	2007	Baigtumo procentas: %	100
atybos pabaigos metai:	2008	Vandentiekio linijos reikšmė	skirstomoji (kvartalinė)
konstravimo pradžios metai:		Ilgis: m	136,6
konstravimo pabaigos metai:			

tatinio sudėtinių dalių kadastro duomenys

Pažymėjimas plane	Sudėtinė dalis		
V	Vamzdynas		
atybos pabaigos metai:	2008	Ilgis: m	136,6
konstravimo pabaigos metai:		Medžiaga:	Polietilenas
ersmuo mm	110	Gylis: m	1,5
arkė:			

Pažymėjimas plane	Sudėtinė dalis		
114a	Šulinys		
tybos pabaigos metai:	2008	Gylis: m	1,9
konstravimo pabaigos metai:		Skersmuo mm	2000
džiaga:	Betonas	Ilgis: m	
ordinatė X:		Plotis: m	
ordinatė Y:		Kiekis:	1
is: kub.m			

Pažymėjimas plane	Sudėtinė dalis		
147a	Šulinys		
ybos pabaigos metai:	2008	Gylis: m	2,02
onstravimo pabaigos metai:		Skersmuo mm	2000
džiaga:	Betonas	Ilgis: m	
rdinatė X:		Plotis: m	
rdinatė Y:		Kiekis:	1
s: kub.m			

Valstybės įmonės Registrų centro Klaipėdos filialas KADASTRO TVARKYTOJAS

Statinio sudėtinių dalių kadastro duomenys

Pažymėjimas plane	Sudėtinė dalis		
142b	Šulinys		
atybos pabaigos metai:	2008	Gylis: m	2,02
ekonstravimo pabaigos metai:		Skersmuo mm	1500
edžiaga:	Betonas	Ilgis: m	
ordinatė X:		Plotis: m	
ordinatė Y:		Kiekis:	1
ris: kub.m			

Matininke
Salvinija Jagminienė

Parengė _____ (pareigos, parašas, vardas, pavardė)

Tikrino _____ (pareigos, parašas, vardas, pavardė)
Grupės vedėja
Regina Juodienė

A.V.

VĮ Registrų centro Kauno filialo KADASTRO TVARKYTOJAS

1004416461

1C FORMA

Inžinerinių statinių kadastro duomenys

Adresas Klaipėdos m. sav. Klaipėdos m.

Pavadinimas Vandentiekio tinklai

Unikalus Nr. 4400-1836-0113
Pažymėjimas plane 2V
Paskirtis Vandentiekio tinklų
Kad. duomenų nustatymo 2009-04-16

Aprašymas Įvadai esantys į pastatus Kretingos g.27,31,33,35,39,43,47,51,55,61,65,67,69,79, Liepojos g.1a,6,8,10a,12,18,22

Statinio duomenys

Statybos pradžios metai:		Baigtumo procentas: %	100
Statybos pabaigos metai:	1953	Vandentiekio linijos reikšmė	įvadinė
Rekonstravimo pradžios metai:		Ilgis: m	2894,69
Rekonstravimo pabaigos metai:			

Statinio sudėtinių dalių kadastro duomenys

Pažymėjimas plane	Sudėtinė dalis		
2V1	Vamzdynas		
Statybos pabaigos metai:	1953	Ilgis: m	147,73
Rekonstravimo pabaigos metai:		Medžiaga:	Ketus
Skersmuo mm	100	Gylis: m	3
Markė:			

Pažymėjimas plane	Sudėtinė dalis		
2V2	Vamzdynas		
Statybos pabaigos metai:	1953	Ilgis: m	221,88
Rekonstravimo pabaigos metai:		Skersmuo mm	100
Medžiaga:	Ketus	Gylis: m	
Markė:			

Pažymėjimas plane	Sudėtinė dalis		
2V3	Vamzdynas		
Statybos pabaigos metai:	1953	Ilgis: m	257,13
Rekonstravimo pabaigos metai:		Skersmuo mm	100
Medžiaga:	Ketus	Gylis: m	3
Markė:			

Pažymėjimas plane	Sudėtinė dalis		
2V4	Vamzdynas		
Statybos pabaigos metai:	1953	Ilgis: m	41,66
Rekonstravimo pabaigos metai:		Skersmuo mm	65
Medžiaga:	Ketus	Gylis: m	3
Markė:			

* 1 0 1 0 1 5 8 5 1 6 *

Statinio sudėtinių dalių kadastro duomenys

Pažymėjimas plane	Sudėtinė dalis		
2V5	Vamzdynas		
Statybos pabaigos metai:	1953	Ilgis: m	45,66
Rekonstravimo pabaigos metai:		Skersmuo mm	100
Medžiaga:	Ketus	Gylis: m	3
Markė:			

Pažymėjimas plane	Sudėtinė dalis		
2V6	Vamzdynas		
Statybos pabaigos metai:	1953	Ilgis: m	51,46
Rekonstravimo pabaigos metai:		Skersmuo mm	100
Medžiaga:	Ketus	Gylis: m	3
Markė:			

Pažymėjimas plane	Sudėtinė dalis		
2V7	Vamzdynas		
Statybos pabaigos metai:	1953	Ilgis: m	81,3
Rekonstravimo pabaigos metai:		Skersmuo mm	100
Medžiaga:	Ketus	Gylis: m	3
Markė:			

Pažymėjimas plane	Sudėtinė dalis		
2V8	Vamzdynas		
Statybos pabaigos metai:	1953	Ilgis: m	31,81
Rekonstravimo pabaigos metai:		Skersmuo mm	65
Medžiaga:	Ketus	Gylis: m	3
Markė:			

Pažymėjimas plane	Sudėtinė dalis		
2V9	Vamzdynas		
Statybos pabaigos metai:	1953	Ilgis: m	46,36
Rekonstravimo pabaigos metai:		Skersmuo mm	65
Medžiaga:	Ketus	Gylis: m	3
Markė:			

Pažymėjimas plane	Sudėtinė dalis		
2V10	Vamzdynas		
Statybos pabaigos metai:	1953	Ilgis: m	171,54
Rekonstravimo pabaigos metai:		Skersmuo mm	100
Medžiaga:	Ketus	Gylis: m	3
Markė:			

Statinio sudėtinių dalių kadastro duomenys

Pažymėjimas plane	Sudėtinė dalis		
2V11	Vamzdynas		
Statybos pabaigos metai:	1953	Ilgis: m	252,67
Rekonstravimo pabaigos metai:		Skersmuo mm	100
Medžiaga:	Ketus	Gylis: m	3
Markė:			

Pažymėjimas plane	Sudėtinė dalis		
2V12	Vamzdynas		
Statybos pabaigos metai:	1953	Ilgis: m	131,22
Rekonstravimo pabaigos metai:		Skersmuo mm	100
Medžiaga:	Ketus	Gylis: m	3
Markė:			

Pažymėjimas plane	Sudėtinė dalis		
2V13	Vamzdynas		
Statybos pabaigos metai:	1953	Ilgis: m	89,05
Rekonstravimo pabaigos metai:		Skersmuo mm	100
Medžiaga:	Ketus	Gylis: m	3
Markė:			

Pažymėjimas plane	Sudėtinė dalis		
2V14	Vamzdynas		
Statybos pabaigos metai:	1953	Ilgis: m	266,7
Rekonstravimo pabaigos metai:		Skersmuo mm	200
Medžiaga:	Ketus	Gylis: m	3
Markė:			

Pažymėjimas plane	Sudėtinė dalis		
2V15	Vamzdynas		
Statybos pabaigos metai:	1953	Ilgis: m	27,17
Rekonstravimo pabaigos metai:		Skersmuo mm	100
Medžiaga:	Ketus	Gylis: m	3
Markė:			

Pažymėjimas plane	Sudėtinė dalis		
2V16	Vamzdynas		
Statybos pabaigos metai:	1953	Ilgis: m	253,89
Rekonstravimo pabaigos metai:		Skersmuo mm	100
Medžiaga:	Ketus	Gylis: m	3
Markė:			

Statinio sudėtinių dalių kadastro duomenys

Pažymėjimas plane	Sudėtinė dalis		
2V17	Vamzdynas		
Statybos pabaigos metai:	1953	Ilgis: m	33,48
Rekonstravimo pabaigos metai:		Skersmuo mm	100
Medžiaga:	Ketus	Gylis: m	3
Markė:			

Pažymėjimas plane	Sudėtinė dalis		
2V18	Vamzdynas		
Statybos pabaigos metai:	1953	Ilgis: m	17,42
Rekonstravimo pabaigos metai:		Skersmuo mm	100
Medžiaga:	Ketus	Gylis: m	3
Markė:			

Pažymėjimas plane	Sudėtinė dalis		
2V19	Vamzdynas		
Statybos pabaigos metai:	1953	Ilgis: m	62,16
Rekonstravimo pabaigos metai:		Skersmuo mm	100
Medžiaga:	Ketus	Gylis: m	3
Markė:			

Pažymėjimas plane	Sudėtinė dalis		
2V20	Vamzdynas		
Statybos pabaigos metai:	1953	Ilgis: m	73,11
Rekonstravimo pabaigos metai:		Skersmuo mm	100
Medžiaga:	Ketus	Gylis: m	3
Markė:			

Pažymėjimas plane	Sudėtinė dalis		
2V21	Vamzdynas		
Statybos pabaigos metai:	1953	Ilgis: m	30,59
Rekonstravimo pabaigos metai:		Skersmuo mm	65
Medžiaga:	Ketus	Gylis: m	3
Markė:			

Pažymėjimas plane	Sudėtinė dalis		
2V22	Vamzdynas		
Statybos pabaigos metai:	1953	Ilgis: m	149,11
Rekonstravimo pabaigos metai:		Skersmuo mm	100
Medžiaga:	Ketus	Gylis: m	3
Markė:			

Statinio sudėtinių dalių kadastro duomenys

Pažymėjimas plane	Sudėtinė dalis		
2V23	Vamzdynas		
Statybos pabaigos metai:	1953	Ilgis: m	178,35
Rekonstravimo pabaigos metai:		Skersmuo mm	100
Medžiaga:	Ketus	Gylis: m	3
Markė:			

Pažymėjimas plane	Sudėtinė dalis		
2V24	Vamzdynas		
Statybos pabaigos metai:	1953	Ilgis: m	34,41
Rekonstravimo pabaigos metai:		Skersmuo mm	65
Medžiaga:	Ketus	Gylis: m	3
Markė:			

Pažymėjimas plane	Sudėtinė dalis		
2V25	Vamzdynas		
Statybos pabaigos metai:	1953	Ilgis: m	15,08
Rekonstravimo pabaigos metai:		Skersmuo mm	100
Medžiaga:	Ketus	Gylis: m	3
Markė:			

Pažymėjimas plane	Sudėtinė dalis		
2V26	Vamzdynas		
Statybos pabaigos metai:	1953	Ilgis: m	183,75
Rekonstravimo pabaigos metai:		Skersmuo mm	100
Medžiaga:	Ketus	Gylis: m	3
Markė:			

Pažymėjimas plane	Sudėtinė dalis		
66	Šulinys		
Statybos pabaigos metai:	1953	Gylis: m	2,27
Rekonstravimo pabaigos metai:		Skersmuo mm	3000
Medžiaga:	Gelžbetonis	Ilgis: m	
Koordinatė X:	6182034,67	Plotis: m	
Koordinatė Y:	319768,8	Kiekis: vnt.	1
Tūris: kub.m			

Pažymėjimas plane	Sudėtinė dalis		
36a	Šulinys		
Statybos pabaigos metai:	1953	Gylis: m	2,6
Rekonstravimo pabaigos metai:		Skersmuo mm	3000
Medžiaga:	Gelžbetonis	Ilgis: m	
Koordinatė X:	6181065,34	Plotis: m	

Statinio sudėtinių dalių kadastro duomenys

Koordinatė Y:	319619,12	Kiekis: vnt.	1
Tūris: kub.m			

Pažymėjimas plane	Sudėtinė dalis		
37a	Šulinys		
Statybos pabaigos metai:	1953	Gylis: m	2,2
Rekonstravimo pabaigos metai:		Skersmuo mm	3000
Medžiaga:	Gelžbetonis	Ilgis: m	
Koordinatė X:	6181083,93	Plotis: m	
Koordinatė Y:	319621,24	Kiekis: vnt.	1
Tūris: kub.m			

Pažymėjimas plane	Sudėtinė dalis		
131	Šulinys		
Statybos pabaigos metai:	1953	Gylis: m	3,15
Rekonstravimo pabaigos metai:		Skersmuo mm	3000
Medžiaga:	Gelžbetonis	Ilgis: m	
Koordinatė X:	6181226,89	Plotis: m	
Koordinatė Y:	319652,56	Kiekis: vnt.	1
Tūris: kub.m			

Pažymėjimas plane	Sudėtinė dalis		
134	Šulinys		
Statybos pabaigos metai:	1953	Gylis: m	3,05
Rekonstravimo pabaigos metai:		Skersmuo mm	3000
Medžiaga:	Gelžbetonis	Ilgis: m	
Koordinatė X:	6181229,07	Plotis: m	
Koordinatė Y:	319618,76	Kiekis: vnt.	1
Tūris: kub.m			

Pažymėjimas plane	Sudėtinė dalis		
101	Šulinys		
Statybos pabaigos metai:	1953	Gylis: m	2,35
Rekonstravimo pabaigos metai:		Skersmuo mm	3000
Medžiaga:	Gelžbetonis	Ilgis: m	
Koordinatė X:	6181221,63	Plotis: m	
Koordinatė Y:	319723,89	Kiekis: vnt.	1
Tūris: kub.m			

Pažymėjimas plane	Sudėtinė dalis		
52	Šulinys		
Statybos pabaigos metai:	1953	Gylis: m	2,86
Rekonstravimo pabaigos metai:		Skersmuo mm	3000
Medžiaga:	Gelžbetonis	Ilgis: m	

Statinio sudėtinių dalių kadastro duomenys

Koordinatė X:	6181253,18	Plotis: m	
Koordinatė Y:	319765,19	Kiekis: vnt.	1
Tūris: kub.m			

Pažymėjimas plane	Sudėtinė dalis		
112a	Šulinys		
Statybos pabaigos metai:	1953	Gylis: m	2,03
Rekonstravimo pabaigos metai:		Skersmuo mm	2000
Medžiaga:	Gelžbetonis	Ilgis: m	
Koordinatė X:	6181247,47	Plotis: m	
Koordinatė Y:	319808,94	Kiekis: vnt.	1
Tūris: kub.m			

Pažymėjimas plane	Sudėtinė dalis		
72	Šulinys		
Statybos pabaigos metai:	1953	Gylis: m	2,22
Rekonstravimo pabaigos metai:		Skersmuo mm	3000
Medžiaga:	Gelžbetonis	Ilgis: m	
Koordinatė X:	6181262,33	Plotis: m	
Koordinatė Y:	319838,84	Kiekis: vnt.	1
Tūris: kub.m			

Pažymėjimas plane	Sudėtinė dalis		
1	Šulinys		
Statybos pabaigos metai:	1953	Gylis: m	3,02
Rekonstravimo pabaigos metai:		Skersmuo mm	3000
Medžiaga:	Gelžbetonis	Ilgis: m	
Koordinatė X:	6181309,79	Plotis: m	
Koordinatė Y:	319737,37	Kiekis: vnt.	1
Tūris: kub.m			

Pažymėjimas plane	Sudėtinė dalis		
22	Šulinys		
Statybos pabaigos metai:	1953	Gylis: m	2,17
Rekonstravimo pabaigos metai:		Skersmuo mm	3000
Medžiaga:	Gelžbetonis	Ilgis: m	
Koordinatė X:	6181303,48	Plotis: m	
Koordinatė Y:	319844,04	Kiekis: vnt.	1
Tūris: kub.m			

Pažymėjimas plane	Sudėtinė dalis		
180c	Šulinys		
Statybos pabaigos metai:	1953	Gylis: m	2,47
Rekonstravimo pabaigos metai:		Skersmuo mm	3000

Statinio sudėtinių dalių kadastro duomenys

Medžiaga:	Gelžbetonis	Ilgis: m	
Koordinatė X:	6181198,16	Plotis: m	
Koordinatė Y:	319826,21	Kiekis: vnt.	1
Tūris: kub.m			

Pažymėjimas plane	Sudėtinė dalis		
75	Šulinys		
Statybos pabaigos metai:	1953	Gylis: m	1,77
Rekonstravimo pabaigos metai:		Skersmuo mm	1500
Medžiaga:	Gelžbetonis	Ilgis: m	
Koordinatė X:	6181537,74	Plotis: m	
Koordinatė Y:	319606,21	Kiekis: vnt.	1
Tūris: kub.m			

Parengė Vadovaujanti inžinierė Ona Jodelienė
(pareigos, parašas, vardas, pavardė)

Tikrino
(pareigos, parašas, vardas, pavardė)

LIETUVOS RESPUBLIKA
A.V.
UAB "INŽINERINIAI TYRINĖJIMAI" KLAIPĖDOS FILIALAS
KLAIPĖDA

Valstybės įmonės Registrų centro Klaipėdos filialas

NEKILNOJAMOJO DAIKTO KADASTRINIŲ MATAVIMŲ BYLA

Tomas: **1**

Nekilnojamojo turto objektas: **Inžinerinis statinys**

Bylos Nr.: **21/64743**

Registro Nr.: **44/1476483 (Statiniai)**

Adresas: **Klaipėdos m. sav. Klaipėdos m. Liepojos g.**

Lapų skaičius: **5**

Bylos Nr. **21/64743**
Tomo Nr. **1**
Registro **44/1476483**

BYLOS TOMO VIDAUS APYRAŠAS

Eil. Nr.	Dokumento pavadinimas	Dokumento		Lapų skaič.	Bylos lapų numeriai	Pastabos
		Nr.	Data			
1	Statinių išdėstymo planas	1	2011-12-28	1	1	
2	Koordinačių žiniaraštis KZ	2	2011-12-28	1	2	
3	Inžinerinių statinių kadastro duomenys 1C FORMA	3	2011-12-28	1	3	
4	Inžinierinių statinių įkainojimas (perkainojimas) 2C FORMA	4	2011-12-28	1	4	

Vidaus apyrašo lapų 4

Matininkas ekspertas Vytis Jovaišas

1027026933

Š

Sutartiniai žymėjimai:

Naikinamas vandentiekio tinklas

Rekonstruojamas vandentiekio tinklas

23/56 – 0180

23/56 – 0200

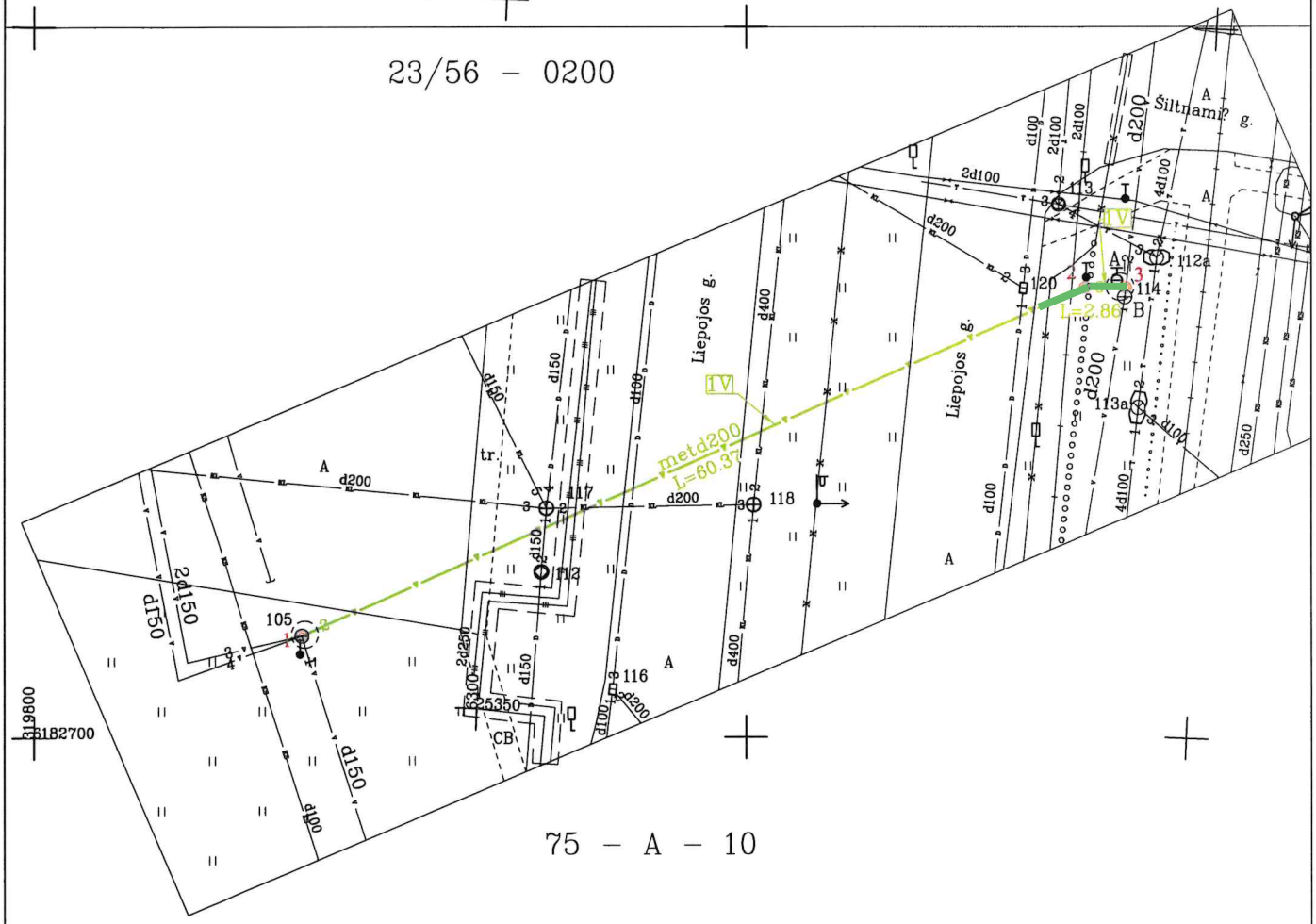

75 – A – 10

INŽINERINIO STATINIO RIBOS PAŽYMĖTOS KADASTRO ŽEMĖLAPYJE
2013 - 07 - 25
(data)
VĮ Registrų centro Klaipėdos filialas Kadastro specialistas
(pareigos) (parašas) Viktor Kovalenko (v.pavardė)

REGISTRŲ CENTRAS

Valstybės įmonės Registrų centro Klaipėdos filialas

Kvalifikac. paž. Nr. 2M-M-1638

Pareigos	V., pavardė	Parašas	Data
Matininkas ekspertas	V.Jovaišas		2011-12-28

Statinių išdėstymo planas	1:500	A.V. NT
Klaipėdos m. sav. Klaipėdos m. Liepojos g.		
Sudarytas pagal 2011-12-28 kadastrinių matavimų duomenis	Pastato pažymėjimas plane 1V	

VALSTYBĖS ĮMONĖS REGISTRŲ CENTRO KLAIPĖDOS FILIALAS KADASTRINIŲ MATAVIMŲ SKYRIUS Nr. 1

Koordinačių žiniaraštis

Adresas Klaipėdos m. sav. Klaipėdos m. Liepojos g.

Pavadinimas Vandentiekio tinklai

Unikalus Nr. 4400-2267-1809
Žymėjimas 1V
Paskirtis Vandentiekio tinklų
Matavimų data 2011-12-28

Koordinačių sistema: LKS1994

Taško Nr.	X	Y
1	6182707,16	319818,74
2	6182731,69	319873,90
3	6182731,69	319876,76

Parengė Matininkas ekspertas Vytis Jovaišas

A.V.

Tikrino

1C FORMA

Inžinerinių statinių kadastro duomenys

Adresas Klaipėdos m. sav. Klaipėdos m. Liepojos g.

Pavadinimas Vandentiekio tinklai

Aprašymas

Unikalus Nr. 4400-2267-1809
Pažymėjimas plane 1V
Paskirtis Vandentiekio tinklų
Kad. duomenų nustatymo 2011-12-28

Statinio duomenys

Statybos pradžios metai:	1975	Baigtumo procentas: %	100
Statybos pabaigos metai:	1975	Vandentiekio linijos reikšmė	skirstomoji (kvartalinė)
Rekonstravimo pradžios metai:		Ilgis: m	63,23
Rekonstravimo pabaigos metai:		Daikto būklė:	

Statinio sudėtinių dalių kadastro duomenys

Pažymėjimas plane	Sudėtinė dalis		
1V	Vandentiekio tinklai		
Statybos pabaigos metai:	1975	Ilgis: m	63,23
Rekonstravimo pabaigos metai:		Medžiaga:	Metalas
Skersmuo mm	200	Gylis: m	2,5
Markė:			

Parengė Matininkas ekspertas Vytis Jovaišas

A.V.

06-Sau-2012 14:31:23

1027026804

2C FORMA

Inžinierinių statinių įkainojimas (perkainojimas)

Adresas Klaipėdos m. sav. Klaipėdos m. Liepojos g.

Unikalus Nr. 4400-2267-1809

Pavadinimas	Vertės nustatymo data	Įkainojimas (I), Perkainojimas (P)	Kasmetinis vertės mažinimo koeficientas	Matavimo vienetas	Kiekis	Kainynas ir lentelė	Vienecto statybos vertė po indeksavimo, Lt	Atkūrimo kaštai (statybinė vertė), Lt	Nusidėvėjimas %	Atkuriamoji vertė, Lt	Vietovės pataisos koeficientas	Vidutinė rinkos vertė, Lt
1	2	3	4	5	6	7	8	9	10	11	12	13
Vandentiekio tinklai 1V	2011-12-28	I	2	m	63,23	NTK2011-4.1.1	542	34300	75	8570	1	8570
Viso								**34300**		**8570**		**8570**

Parengė Matininkas ekspertas Vytis Jovaišas

A.V.

Išdėstymo schema

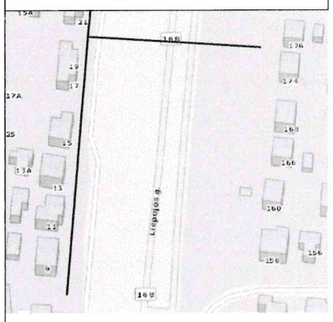

STATINIŲ IŠDĖSTYMO PLANAS

Sutartiniai žymėjimai:

Naikinamas vandentiekio tinklas

Rekonstruojamas vandentiekio tinklas

2MG
cok.18.11
C
9/6
7
1V(d100) L=24.31
7/57
1V(d100) L=15.24
MN
6/58
1V(d100) L=38.60
1V(d100) L=80.39
A
8/72
B
23/56-0160
78
23/56-0180
5/104
4/105
1V(d100) L=31.96
1V(d100) L=24.36
3/151
1V(d100) L=16.08
2/152
1V(d100) L=33.44
1/203
X=6182950
Y=319900

INŽINERINIO STATINIO RIBOS PAŽYMĖTOS KADASTRO ŽEMĖLAPYJE
2014/12/4 (data)
Kadastro specialistė ekspertė
VĮ Registrų centro Klaipėdos skyrius Aušra Grunulienė
(parašas) (v.pavardė)

Vandentiekio tinklai

1/203 Taško nr. / Šulinio nr.

UAB "Vakarų geodezija" Šilutės pl. 21-14. Klaipėda. įm.kodas 302614498 Kvalifikacijos pažymėjimo nr. 2M-M-1856			
Pareigos	V.. pavardė	Parašas	Data
Direktorius	G.Sakalauskas		2014-07-15
Matininkė	A. Gelžinytė		
STATINIŲ IŠDĖSTYMO PLANAS		M1:500	A.V.
Klaipėdos m.sav. Klaipėdos m. Liepojos g.			
Sudarytas pagal 2014-07-15 kadastrinių matavimų duomenis		Inžinerinio statinio pažymėjimas plane: TV	

LIETUVOS RESPUBLIKA UAB „Vakarų geodezija" KLAIPĖDA

Objekto pavadinimas	Vandentiekio tinklai
Gatvė	Liepojos
Kaimas (miestelis)	
Miestas	Klaipėda
Savivaldybė	Klaipėdos m.

KOORDINAČIŲ ŽINIARAŠTIS

Koordinačių sistema: LKS94		
taško Nr.	X	Y
1	6182882.72	319816.46
2	6182915.97	319820.03
3	6182931.89	319822.29
4	6182956.09	319825.13
5	6182987.97	319827.30
6	6183026.34	319831.56
7	6183041.48	319833.31
8	6183037.87	319913.62
9	6183065.64	319835.99

Žiniaraštį sudarė (parašas) A.Gelžinytė 2M-M-1856 (vardas ir pavarde) 2014-07-15 (data)

Inžinerinių statinių kadastro duomenys

Adresas Klaipėdos m. sav. Klaipėdos m. Liepojos g.

Pavadinimas Vandentiekio tinklai

Unikalus Nr. 4400-3021-8367
Pažymėjimas plane 1V
Paskirtis Vandentiekio tinklų
Kad. duomenų nustatymo 2014-07-15

Aprašymas Statinio kategorija-IIgr. nesudėtingas.
Vandentiekio vamzdynas nuo Liepojos g. 7 iki Liepojos g. 23

Statinio duomenys

Statybos pradžios metai:	1996	Baigtumo procentas: %	100
Statybos pabaigos metai:	1996	Vandentiekio linijos reikšmė:	Skirstomoji (kvartalinė)
Rekonstravimo pradžios metai:		Ilgis: m	264,38
Rekonstravimo pabaigos metai:		Daikto būklė:	

Statinio sudėtinių dalių kadastro duomenys

Pažymėjimas plane	Sudėtinė dalis		
1V	Vamzdynas		
Statybos pabaigos metai:	1996	Ilgis: m	264,38
Rekonstravimo pabaigos metai:		Medžiaga:	Ketus
Skersmuo: mm	100	Gylis: m	1,95
Markė:			

Pažymėjimas plane	Sudėtinė dalis		
203	Šulinys		
Statybos pabaigos metai:	1996	Gylis: m	2,33
Rekonstravimo pabaigos metai:		Skersmuo: mm	2000
Medžiaga:		Ilgis: m	
Koordinatė X:	6182882,72	Plotis: m	
Koordinatė Y:	319816,46	Kiekis: vnt.	1
Tūris: kub. m			

Pažymėjimas plane	Sudėtinė dalis		
152	Šulinys		
Statybos pabaigos metai:	1996	Gylis: m	2,82
Rekonstravimo pabaigos metai:		Skersmuo: mm	1500
Medžiaga:	Betonas	Ilgis: m	
Koordinatė X:	6182915,97	Plotis: m	
Koordinatė Y:	319820,03	Kiekis: vnt.	1
Tūris: kub. m			

Pažymėjimas plane	Sudėtinė dalis		
151	Šulinys		
Statybos pabaigos metai:	1996	Gylis: m	3,05
Rekonstravimo pabaigos metai:		Skersmuo: mm	1500
Medžiaga:	Betonas	Ilgis: m	
Koordinatė X:	6182931,89	Plotis: m	
Koordinatė Y:	319822,29	Kiekis: vnt.	1
Tūris: kub. m			

Statinio sudėtinių dalių kadastro duomenys

Pažymėjimas plane	Sudėtinė dalis		
105	Šulinys		
Statybos pabaigos metai:	1996	Gylis: m	2,95
Rekonstravimo pabaigos metai:		Skersmuo: mm	1500
Medžiaga:	Betonas	Ilgis: m	
Koordinatė X:	6182956,09	Plotis: m	
Koordinatė Y:	319825,13	Kiekis: vnt.	1
Tūris: kub. m			

Pažymėjimas plane	Sudėtinė dalis		
104	Šulinys		
Statybos pabaigos metai:	1996	Gylis: m	2,6
Rekonstravimo pabaigos metai:		Skersmuo: mm	1500
Medžiaga:	Betonas	Ilgis: m	
Koordinatė X:	6182987,97	Plotis: m	
Koordinatė Y:	319827,3	Kiekis: vnt.	1
Tūris: kub. m			

Pažymėjimas plane	Sudėtinė dalis		
58	Šulinys		
Statybos pabaigos metai:	1996	Gylis: m	2,23
Rekonstravimo pabaigos metai:		Skersmuo: mm	1500
Medžiaga:	Betonas	Ilgis: m	
Koordinatė X:	6183026,34	Plotis: m	
Koordinatė Y:	319831,56	Kiekis: vnt.	1
Tūris: kub. m			

Pažymėjimas plane	Sudėtinė dalis		
57	Šulinys		
Statybos pabaigos metai:	1996	Gylis: m	2,28
Rekonstravimo pabaigos metai:		Skersmuo: mm	2000
Medžiaga:	Betonas	Ilgis: m	
Koordinatė X:	6183041,48	Plotis: m	
Koordinatė Y:	319833,31	Kiekis: vnt.	1
Tūris: kub. m			

Pažymėjimas plane	Sudėtinė dalis		
6	Šulinys		
Statybos pabaigos metai:	1996	Gylis: m	2,38
Rekonstravimo pabaigos metai:		Skersmuo: mm	1500
Medžiaga:	Betonas	Ilgis: m	
Koordinatė X:	6183065,64	Plotis: m	
Koordinatė Y:	319835,99	Kiekis: vnt.	1
Tūris: kub. m			

Pažymėjimas plane	Sudėtinė dalis		
72	Šulinys		
Statybos pabaigos metai:	1996	Gylis: m	1,83
Rekonstravimo pabaigos metai:		Skersmuo: mm	1500
Medžiaga:	Betonas	Ilgis: m	

Statinio sudėtinių dalių kadastro duomenys

Koordinatė X:	6183037,87	Plotis: m	
Koordinatė Y:	319913,62	Kiekis: vnt.	1
Tūris: kub. m			

Parengė Matininkė Asta Gelžinytė

A.V.

UAB „Vakarų geodezija" LIETUVOS RESPUBLIKA KLAIPĖDA

Išdėstymo schema

Sutartiniai žymėjimai:

Naikinamas vandentiekio tinklas

Rekonstruojamas vandentiekio tinklas

23/56 – 0298 23/56 – 0299
23/56 – 0318 23/56 – 0319

23/56 – 0300
23/56 – 0320

85–A–1

84–B–4
84–B–8
85–A–5

85–A–2
85–A–6

23/56 – 0319
23/56 – 0339

23/56 – 0320
23/56 – 0340

23/56 – 0339 23/56 – 0340

Liepojos g.-ve

P.Lideikio g.-ve

Kretingos g.-ve

Šiaurės pr.

IŠDĖSTYMO PLANAS M 1:500

Š

P

Objekto pavadinimas	Vandentiekio tinklai Liepojos g.,Paruosčio g., Kretingos g.,Šiaurės pr.
Gatvė	Liepojos g.,Paruosčio g., Kretingos g.,Šiaurės pr.
Kaimas (miestelis)	
Miestas	Klaipėdos m.
Savivaldybė	Klaipėdos m.

2

2008.05.06

UAB "INŽINERINIAI TYRINĖJIMAI"
KLAIPĖDOS FILIALAS
Licencija Nr.G-735-(264) išduota 2008 m. [illegible]

Fazėjus	Fartelgs	Vardas, pavardė	Parašas
Direktorius		Algirdas Kadžiulevičius	
Vykdytojas		Dina Jodelienė	
Konsultantas	Rel		

UAB "INŽINERINIAI TYRINĖJIMAI" KLAIPĖDOS FILIALAS

Išdėstymo schema

23/56 - 0279
23/56 - 0299
75-C-13 | 75-C-14
23/56 - 0299 | 23/56 - 0300
75-C-13
85-A-1
75-C-14
85-A-2

IŠDĖSTYMO PLANAS M 1:500

Š

P

Objekto pavadinimas	Vandentiekio tinklai Liepojos g.,Panevėžio g., Kretingos g.,Šiaurės pr.
Gatvė	Liepojos g.,Panevėžio g., Kretingos g.,Šiaurės pr.
Kaimas (miestelis)	
Miestas	Klaipėdos m.
Savivaldybė	Klaipėdos m.

INŽINERINIO STATINIO SUDOS PAŽYMĖJIMAS KVALIFIKACIJOS KELIAPAŽYME Inžinierė technologė Vl Reg. Nr. Aušra Dumčienė Parašas Pavardė

1 Inžinierė technologė Aušra Dumčienė

UAB "INŽINERINIAI TYRINĖJIMAI"
KLAIPĖDOS FILIALAS
Licencija Nr.G-733-(314), išduota 2008 m. rugpjūčio 27 d.

Pareigos	Parašas	Vardas, pavardė	Data
Direktorius		Andrius Kaldalevičius	2009-04-01
Vyr.kėtytojas		Ona Jodelienė	
Kompleksо Nr.			

UAB "INŽINERINIAI TYRINĖJIMAI" KLAIPĖDOS FILIALAS

1C forma

Bylos Nr. 21/2717

Inžinerinių statinių ir jų dalių kadastro duomenys

Adresas: **Klaipėda Liepojos g. 110**

Paskirtis **Vandentiekio tinklu**

Pavadinimas **Vandentiekis**

Unikalus Nr.: **4400-0211-9788**

Kadastro duomenys užfiksuoti 2004 m. vasario 12 d.

Atskaitos taškai	1i						
Pavadinimas	Vandentiekis						
Statybos pr./pb. metai	1999-1999						
Rekonstr. pr./pb. metai	-	Baigtumas	100				
Sudėtinės dalys:		Ilgis m		31	*Rodiklio pavadinimas*	*Reikšmė*	
Žymėjimas	1i				Diametras mm	32	
Pavadinimas	Vandentiekis				Gylis	Iki 2 m	
Statybos metai	1999	Baigtumas	100		Medžiaga	Plastmasė	
Ilgis m	31						

Parengė matininkas L.Kaušakys

(pareigos, parašas, v. pavardė, data)

Tikrino grupės vedėja R.Juodienė

(pareigos, parašas, v. pavardė, data)

1C FORMA

Inžinerinių statinių kadastro duomenys

Adresas Klaipėdos m. sav. Klaipėdos m. Liepojos g.

Pavadinimas Vandentiekio tinklai

Aprašymas

Unikalus Nr. 4400-2152-0950
Pažymėjimas plane V(1-53)
Paskirtis Vandentiekio tinklų
Kad. duomenų nustatymo 2011-04-04

Statinio duomenys

Statybos pradžios metai:	1983	Baigtumo procentas: %	100
Statybos pabaigos metai:	1983	Vandentiekio linijos reikšmė	skirstomoji (kvartalinė)
Rekonstravimo pradžios metai:		Ilgis: m	1725,52
Rekonstravimo pabaigos metai:			

Statinio sudėtinių dalių kadastro duomenys

Pažymėjimas plane	Sudėtinė dalis		
1-11	Vandentiekio vamzdynas		
Statybos pabaigos metai:	1983	Ilgis: m	209,37
Rekonstravimo pabaigos metai:		Medžiaga:	Ketus
Skersmuo mm	150	Gylis: m	1,86
Markė:			

Pažymėjimas plane	Sudėtinė dalis		
10-26	Vandentiekio vamzdynas		
Statybos pabaigos metai:	1983	Ilgis: m	731,14
Rekonstravimo pabaigos metai:		Skersmuo mm	200
Medžiaga:	Ketus	Gylis: m	1,91
Markė:			

Pažymėjimas plane	Sudėtinė dalis		
26-30	Vandentiekio vamzdynas		
Statybos pabaigos metai:	1983	Ilgis: m	66,17
Rekonstravimo pabaigos metai:		Skersmuo mm	150
Medžiaga:	Ketus	Gylis: m	1,94
Markė:			

Pažymėjimas plane	Sudėtinė dalis		
30-41	Vandentiekio vamzdynas		
Statybos pabaigos metai:	1983	Ilgis: m	443,32
Rekonstravimo pabaigos metai:		Skersmuo mm	200
Medžiaga:	Ketus	Gylis: m	1,87

LIETUVOS RESPUBLIKA UAB GEOMETRA DOKUMENTAMS KAUNO RAJONAS

* 1 0 2 1 3 4 6 0 4 8 *

Statinio sudėtinių dalių kadastro duomenys

Markė:	

Pažymėjimas plane	Sudėtinė dalis		
42-49	Vandentiekio vamzdynas		
Statybos pabaigos metai:	1983	Ilgis: m	212,01
Rekonstravimo pabaigos metai:		Skersmuo mm	150
Medžiaga:	Ketus	Gylis: m	1,86
Markė:			

Pažymėjimas plane	Sudėtinė dalis		
50-53	Vandentiekio vamzdynas		
Statybos pabaigos metai:	1983	Ilgis: m	63,51
Rekonstravimo pabaigos metai:		Skersmuo mm	150
Medžiaga:	Ketus	Gylis: m	1,94
Markė:			

Pažymėjimas plane	Sudėtinė dalis		
1(23)	Vandentiekio šulinys		
Statybos pabaigos metai:	1983	Gylis: m	2,08
Rekonstravimo pabaigos metai:		Skersmuo mm	3000
Medžiaga:	Gelžbetonis	Ilgis: m	
Koordinatė X:	6183564,63	Plotis: m	
Koordinatė Y:	319923,38	Kiekis: vnt.	1
Tūris: kub. m			

Pažymėjimas plane	Sudėtinė dalis		
4(6)	Vandentiekio šulinys		
Statybos pabaigos metai:	1983	Gylis: m	2,59
Rekonstravimo pabaigos metai:		Skersmuo mm	
Medžiaga:	Gelžbetonis	Ilgis: m	3
Koordinatė X:	6183568,03	Plotis: m	3
Koordinatė Y:	319863,64	Kiekis: vnt.	1
Tūris: kub. m	9		

Pažymėjimas plane	Sudėtinė dalis		
10(34a)	Vandentiekio šulinys		
Statybos pabaigos metai:	1983	Gylis: m	2,43
Rekonstravimo pabaigos metai:		Skersmuo mm	2000
Medžiaga:	Betonas	Ilgis: m	
Koordinatė X:	6183577,27	Plotis: m	
Koordinatė Y:	319727,33	Kiekis: vnt.	1
Tūris: kub. m			

LIETUVOS RESPUBLIKA UAB GEOMETRA DOKUMENTAMS KAUNO RAJONAS

Statinio sudėtinių dalių kadastro duomenys

Pažymėjimas plane	Sudėtinė dalis		
14(24a)	Vandentiekio šulinys		
Statybos pabaigos metai:	1983	Gylis: m	2,54
Rekonstravimo pabaigos metai:		Skersmuo mm	2000
Medžiaga:	Gelžbetonis	Ilgis: m	
Koordinatė X:	6183569,62	Plotis: m	
Koordinatė Y:	319700,08	Kiekis: vnt.	1
Tūris: kub. m			

Pažymėjimas plane	Sudėtinė dalis		
15(37a)	Vandentiekio šulinys		
Statybos pabaigos metai:	1983	Gylis: m	1,9
Rekonstravimo pabaigos metai:		Skersmuo mm	2000
Medžiaga:	Gelžbetonis	Ilgis: m	
Koordinatė X:	6183580,24	Plotis: m	
Koordinatė Y:	319511,45	Kiekis: vnt.	1
Tūris: kub. m			

Pažymėjimas plane	Sudėtinė dalis		
16(36a)	Vandentiekio šulinys		
Statybos pabaigos metai:	1983	Gylis: m	2,9
Rekonstravimo pabaigos metai:		Skersmuo mm	2000
Medžiaga:	Gelžbetonis	Ilgis: m	
Koordinatė X:	6183614,52	Plotis: m	
Koordinatė Y:	319513,27	Kiekis: vnt.	1
Tūris: kub. m			

Pažymėjimas plane	Sudėtinė dalis		
19(135)	Vandentiekio šulinys		
Statybos pabaigos metai:	1983	Gylis: m	3,05
Rekonstravimo pabaigos metai:		Skersmuo mm	2000
Medžiaga:	Gelžbetonis	Ilgis: m	
Koordinatė X:	6183735,91	Plotis: m	
Koordinatė Y:	319500,71	Kiekis: vnt.	1
Tūris: kub. m			

Pažymėjimas plane	Sudėtinė dalis		
20(108b)	Vandentiekio šulinys		
Statybos pabaigos metai:	1983	Gylis: m	2,46
Rekonstravimo pabaigos metai:		Skersmuo mm	2000
Medžiaga:	Gelžbetonis	Ilgis: m	
Koordinatė X:	6183732,47	Plotis: m	
Koordinatė Y:	319599,99	Kiekis: vnt.	1
Tūris: kub. m			

Statinio sudėtinių dalių kadastro duomenys

Pažymėjimas plane	Sudėtinė dalis		
21(117)	Vandentiekio šulinys		
Statybos pabaigos metai:	1983	Gylis: m	2,52
Rekonstravimo pabaigos metai:		Skersmuo mm	3000
Medžiaga:	Gelžbetonis	Ilgis: m	
Koordinatė X:	6183721,01	Plotis: m	
Koordinatė Y:	319670,58	Kiekis: vnt.	1
Tūris: kub. m			

Pažymėjimas plane	Sudėtinė dalis		
22(130)	Vandentiekio šulinys		
Statybos pabaigos metai:	1983	Gylis: m	2,9
Rekonstravimo pabaigos metai:		Skersmuo mm	2000
Medžiaga:	Gelžbetonis	Ilgis: m	
Koordinatė X:	6183730,5	Plotis: m	
Koordinatė Y:	319697,65	Kiekis: vnt.	1
Tūris: kub. m			

Pažymėjimas plane	Sudėtinė dalis		
23(139b)	Vandentiekio šulinys		
Statybos pabaigos metai:	1983	Gylis: m	2,65
Rekonstravimo pabaigos metai:		Skersmuo mm	2000
Medžiaga:	Gelžbetonis	Ilgis: m	
Koordinatė X:	6183733,02	Plotis: m	
Koordinatė Y:	319741,03	Kiekis: vnt.	1
Tūris: kub. m			

Pažymėjimas plane	Sudėtinė dalis		
26(108)	Vandentiekio šulinys		
Statybos pabaigos metai:	1983	Gylis: m	2,45
Rekonstravimo pabaigos metai:		Skersmuo mm	3000
Medžiaga:	Gelžbetonis	Ilgis: m	
Koordinatė X:	6183999,14	Plotis: m	
Koordinatė Y:	319759,44	Kiekis: vnt.	1
Tūris: kub. m			

Pažymėjimas plane	Sudėtinė dalis		
32(201a)	Vandentiekio šulinys		
Statybos pabaigos metai:	1983	Gylis: m	2,24
Rekonstravimo pabaigos metai:		Skersmuo mm	2000
Medžiaga:	Gelžbetonis	Ilgis: m	
Koordinatė X:	6183869,25	Plotis: m	
Koordinatė Y:	319832,69	Kiekis: vnt.	1
Tūris: kub. m			

LIETUVOS RESPUBLIKA UAB GEOMETRA DOKUMENTAMS KAUNO RAJONAS

Statinio sudėtinių dalių kadastro duomenys

Pažymėjimas plane	Sudėtinė dalis		
36(106)	Vandentiekio šulinys		
Statybos pabaigos metai:	1983	Gylis: m	2,6
Rekonstravimo pabaigos metai:		Skersmuo mm	2000
Medžiaga:	Gelžbetonis	Ilgis: m	
Koordinatė X:	6183721,67	Plotis: m	
Koordinatė Y:	319852,31	Kiekis: vnt.	1
Tūris: kub. m			

Pažymėjimas plane	Sudėtinė dalis		
48(33)	Vandentiekio šulinys		
Statybos pabaigos metai:	1983	Gylis: m	2,42
Rekonstravimo pabaigos metai:		Skersmuo mm	2000
Medžiaga:	Gelžbetonis	Ilgis: m	
Koordinatė X:	6183575,26	Plotis: m	
Koordinatė Y:	319727,78	Kiekis: vnt.	1
Tūris: kub. m			

Parengė Inžinierė Iveta Kubiliūtė

A.V. UAB GEOMETRA DOKUMENTAMS KAUNO RAJONAS

Kadastro skyriaus
vadovė
Aušrinė Kazickienė

Inžinierinių statinių įkainojimas (perkainojimas)

Adresas Klaipėdos m. sav. Klaipėdos m. Liepojos g.

Unikalus Nr. 4400-2152-0950

Pavadinimas	Vertės nustatymo data	Įkainojimas (I), Perkainojimas (P)	Kasmetinis vertės mažinimo koeficientas	Matavimo vienetas	Kiekis	Kainynas ir lentelė	Vieneto statybos vertė po indeksavimo, Lt	Atkūrimo kaštai (statybinė vertė), Lt	Nusidėvėjimas %	Atkuriamoji vertė, Lt	Vietovės pataisos koeficientas	Vidutinė rinkos vertė, Lt
1	2	3	4	5	6	7	8	9	10	11	12	13
Vandentiekio vamzdynas 1-11	2011-03-31	I	2	m	209,37	NTK 2011-4.1.1	438	91700	56	40300	1	40300
Vandentiekio vamzdynas 10-26	2011-03-31	I	2	m	731,14	NTK 2011-4.1.1	550	402000	56	177000	1	177000
Vandentiekio vamzdynas 26-30	2011-03-31	I	2	m	66,17	NTK 2011-4.1.1	438	29000	56	12800	1	12800
Vandentiekio vamzdynas 30-41	2011-03-31	I	2	m	443,32	NTK 2011-4.1.1	550	244000	56	107000	1	107000
Vandentiekio vamzdynas 42-49	2011-03-31	I	2	m	212,01	NTK 2011-4.1.1	438	92900	56	40900	1	40900
Vandentiekio vamzdynas 50-53	2011-03-31	I	2	m	63,51	NTK 2011-4.1.1	438	27800	56	12200	1	12200
Vandentiekio šulinys 1(23)	2011-03-31	I	4	vnt.	1	NTK 2011-4.1.4	8244,6	8240	75	2060	1	2060
Vandentiekio šulinys 4(6)	2011-03-31	I	4	vnt.	1	NTK 2011-4.1.5	27819	27800	75	6950	1	6950
Vandentiekio šulinys 10(34a)	2011-03-31	I	4	vnt.	1	NTK 2011-4.1.4	8244,6	8240	75	2060	1	2060
Vandentiekio šulinys 14(24a)	2011-03-31	I	4	vnt.	1	NTK 2011-4.1.4	8244,6	8240	75	2060	1	2060
Vandentiekio šulinys 15(37a)	2011-03-31	I	4	vnt.	1	NTK 2010-4.1.4	8244,6	8240	75	2060	1	2060
Vandentiekio šulinys 16(36a)	2011-03-31	I	4	vnt.	1	NTK 2011-4.1.4	8244,6	8240	75	2060	1	2060

LIETUVOS RESPUBLIKA UAB GEOMETRA DOKUMENTAMS KAUNO RAJONAS

* 1 0 2 1 3 4 4 0 7 2 *

1	2	3	4	5	6	7	8	9	10	11	12	13
Vandentiekio šulinys 19(135)	2011-03-31	I	4	vnt.	1	NTK 2011-4.1.4	8244,6	8240	75	2060	1	2060
Vandentiekio šulinys 20(108b)	2011-03-31	I	4	vnt.	1	NTK 2011-4.1.4	8244,6	8240	75	2060	1	2060
Vandentiekio šulinys 21(117)	2011-03-31	I	4	vnt.	1	NTK 2010-4.1.4	8244,6		75		1	
Vandentiekio šulinys 22(130)	2011-03-31	I	4	vnt.	1	NTK 2011-4.1.4	8244,6	8240	75	2060	1	2060
Vandentiekio šulinys 23(139b)	2011-03-31	I	4	vnt.	1	NTK 2011-4.1.4	8244,6	8240	75	2060	1	2060
Vandentiekio šulinys 26(108)	2011-03-31	I	4	vnt.	1	NTK 2011-4.1.4	8244,6	8240	75	2060	1	2060
Vandentiekio šulinys 32(201a)	2011-03-31	I	4	vnt.	1	NTK 2011-4.1.4	8244,6	8240	75	2060	1	2060
Vandentiekio šulinys 36(106)	2011-03-31	I	4	vnt.	1	NTK 2011-4.1.4	8244,6	8240	75	2060	1	2060
Vandentiekio šulinys 48(33)	2011-03-31	I	4	vnt.	1	NTK 2011-4.1.4	8244,6	8240	75	2060	1	2060
Viso								**1022000**		**424000**		**424000**

Parengė Inžinierė Iveta Kubiliūtė

A.V.

Kadastro skyriaus vadovė Aušrinė Kazickienė

LIETUVOS RESPUBLIKA UAB GEOMETRA DOKUMENTAMS KAUNO RAJONAS

Vietovės išdėstymo schema

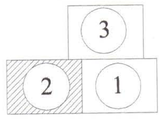

IŠDĖSTYMO PLANAS M 1:500

Š

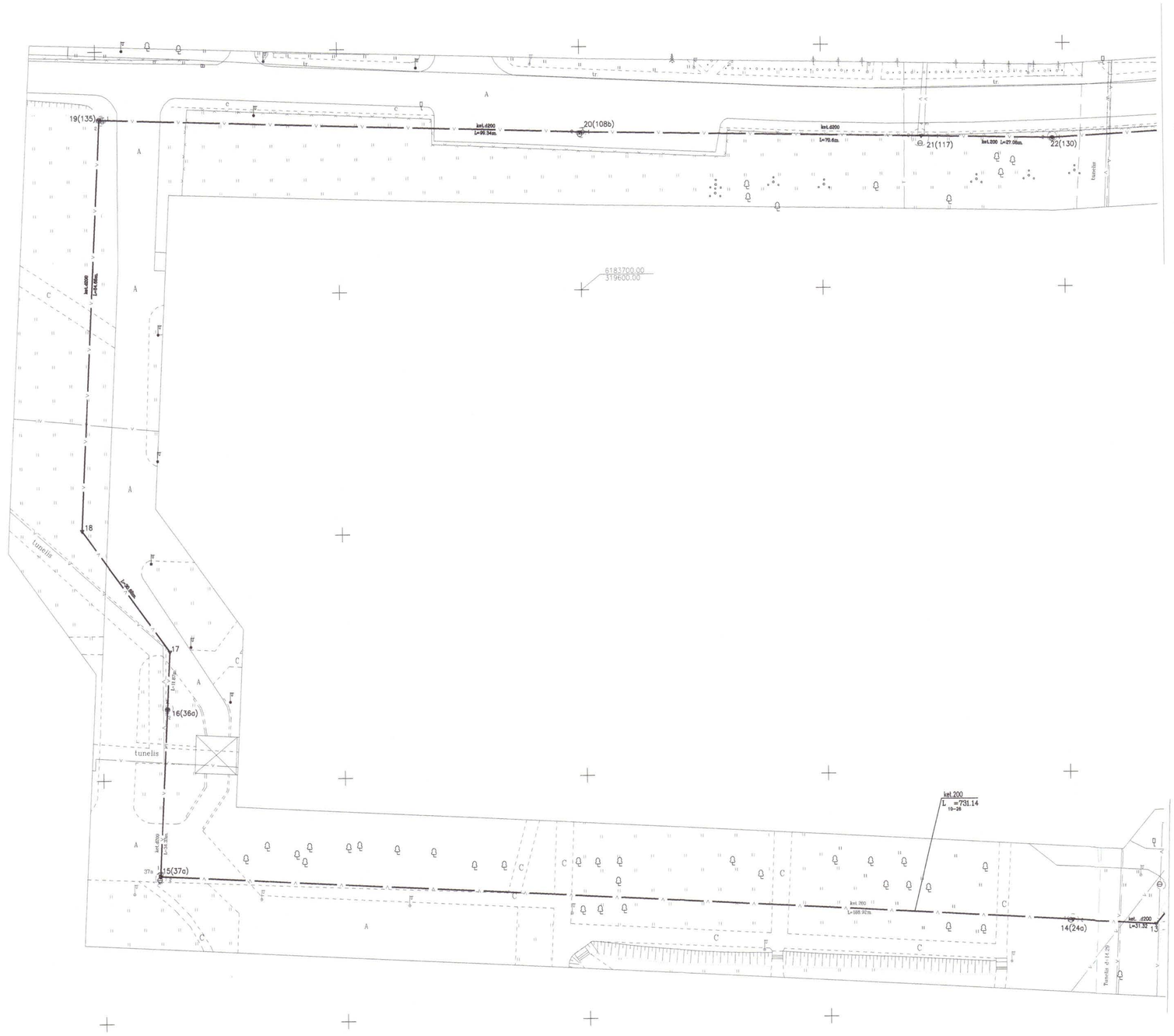

INŽINERINIO STATINIO RIBOS PAŽYMĖTOS KADASTRO ŽEMĖLAPYJE
2011-09-19
VĮ Registrų centro Klaipėdos filialas
(pareigos) (parašas) (vardas ir pavardė)
Kadastro specialistė ekspertė Soda Petrauskienė

Koordinačių sistema: LKS-94 Aukščių sistema:Vietinė

Objekto pavadinimas	Vandentiekio tinklai
Gatvė	
Kaimas (miestelis)	Liepojos g.
Miestas (rajonas)	Klaipėdos m.
Savivaldybė	Klaipėdos m. sav.

GEOMETRA
Licencijos Nr.G-789-(593); Išduota 2008.09.18
Kvalifikacijos pažymėjimo Nr.: ZM-M-163; Išduota 2008-05-20

Pareigos	Parašas	Vardas ir pavardė	Data
Inžinierė		I.Kubiliūtė	2011 04 04
Sk.vadovė		A.Kazickienė	2011 04 04

Vietovės išdėstymo schema

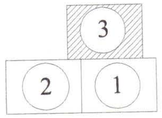

IŠDĖSTYMO PLANAS M 1:500

Š


kel.150
L =66.17
26-30
kel.150
L =63.51
50-53
kel.200
L =443.32
30-31
kel.d150 L=66.17
kel.d150 L=63.51
26
27
28
29
30(92)
31
32(201a)
33
50
51
52
53
A
C
2MG
6184000.00
319850.00
Q
Q
Q

Vietovės išdėstymo schema

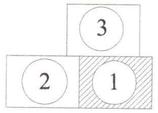

IŠDĖSTYMO PLANAS M 1:500

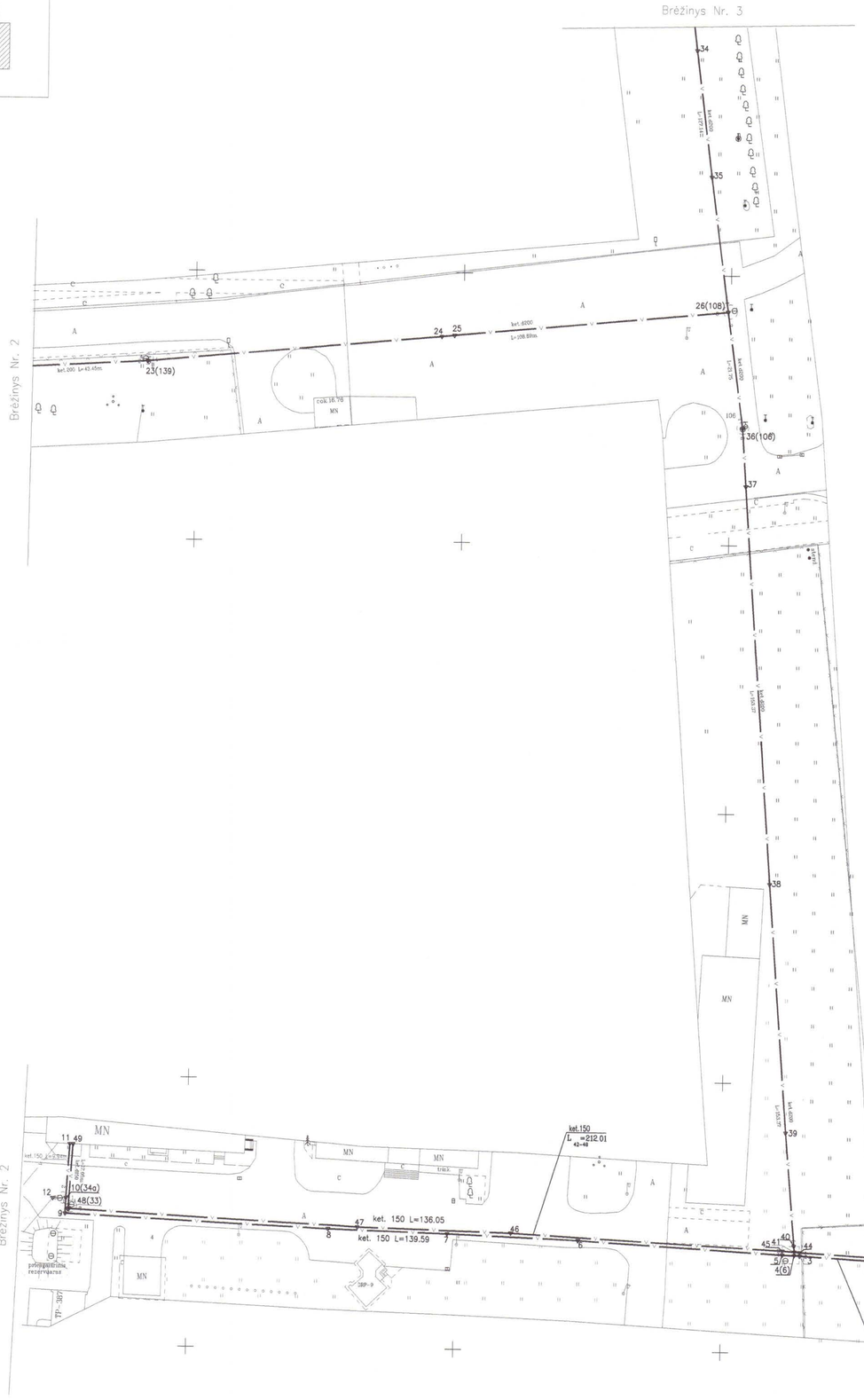

KOORDINAČIŲ ŽINIARAŠTIS

Objekto pavadinimas	Vandentiekio tinklai
Gatvė	Liepojos g.
Kaimas (miestelis)	
Miestas (rajonas)	Klaipėdos m.
Savivaldybė	Klaipėdos m. sav.

KOORDINAČIŲ SISTEMA: LKS – 94

Taško Nr.	X	Y	Taško Nr.	X	Y
1.	6183564.63	319923.38	28	6184010.06	319760.07
2.	6183564.70	319922.17	29	6184009.44	319801.63
3.	6183567.98	319864.62	30	6184009.22	319815.30
4.	6183568.03	319863.64	31	6183914.59	319827.00
5.	6183568.13	319861.41	32	6183869.25	319832.69
6.	6183570.38	319823.12	33	6183852.07	319835.70
7.	6183571.35	319798.65	34	6183791.79	319843.13
8.	6183572.03	319776.42	35	6183768.32	319846.09
9.	6183574.38	319727.21	36	6183721.67	319852.31
10.	6183577.27	319727.33	37	6183710.92	319853.02
11.	6183587.31	319727.96	38	6183636.96	319858.33
12.	6183577.22	319724.87	39	6183590.79	319861.82
13.	6183568.62	319717.71	40	6183569.75	319863.56
14.	6183569.62	319700.08	41	6183568.71	319863.66
15.	6183580.24	319511.45	42	6183565.50	319927.48
16.	6183614.52	319513.27	43	6183565.33	319923.26
17.	6183626.37	319513.91	44	6183568.63	319864.62
18.	6183651.37	319496.12	45	6183568.89	319861.42
19.	6183735.91	319500.71	46	6183571.61	319810.53
20.	6183732.47	319599.99	47	6183572.42	319781.85
21.	6183731.01	319670.58	48	6183575.26	319727.78
22.	6183730.50	319697.65	49	6183587.28	319728.59
23.	6183733.02	319741.03	50	6183999.04	319761.18
24.	6183738.10	319795.90	51	6184008.78	319761.74
25.	6183738.33	319798.26	52	6184008.01	319801.59
26.	6183999.14	319759.44	53	6184007.75	319815.48
27.	6184005.47	319759.80			

Sutartiniai žymėjimai:

- Naikinamas vandentiekio tinklas
- Rekonstruojamas vandentiekio tinklas

TRASOS ILGIS:

d150 551.06 m
d200 1174.46 m

IŠ VISO: 1725.52 m

INŽINERINIO STATINIO RIBOS PAŽYMĖTOS KADASTRO ŽEMĖLAPYJE
2011-04-11
VĮ Registrų centro Klaipėdos filialas
Kliento specialisto ekspertė Kornelija Tumasonienė
(parašas) (vardas) (pavardė)

Koordinačių sistema: LKS-94 Aukščių sistema:Vietinė

Objekto pavadinimas	Vandentiekio tinklai
Gatvė	Liepojos g.
Kaimas (miestelis)	
Miestas (rajonas)	Klaipėdos m.
Savivaldybė	Klaipėdos m. sav.

GEOMETRA
Licencijos Nr.G-789-(593); Išduota 2008 09 18
Kvalifikacijos pažymėjimo Nr. 20-M-1163; Išduota 2008-05-20

Pareigos	Parašas	Vardas ir pavardė	Data
Inžinierė		I.Kurbiliūtė	2011 04 04
Sk.vadovė		A.Kazickienė	2011 04 04

IŠDĖSTYMO PLANAS M1:500

Objekto pavadinimas	Vandentiekio tinklai Liepojos g.,Panevėžio g., Šiaurės pr.
Gatvė	Liepojos g.,Panevėžio g., Šiaurės pr.
Kaimas (miestelis)	
Miestas	Klaipėda
Savivaldybė	Klaipėdos m.

KOORDINAČIŲ ŽINIARAŠTIS

Koordinačių sistema LKS-94

Taško Nr.	X	Y	Taško Nr.	X	Y
1V1	6180895.37	319885.52			
1V2	6180898.09	319882.11			
1V3	6181123.41	319404.92			
1V4	6181152.19	319465.40			
1V5	6181159.33	319475.06			
1V6	6181170.32	319482.28			
1V7	6181222.27	319534.08			
1V8	6181350.80	319662.31			

LIETUVOS RESPUBLIKA UAB "INŽINERINIAI TYRINĖJIMAI" KLAIPĖDOS FILIALAS A.V. KLAIPĖDA

Žiniaraštį sudarė: ..... (parašas) Ona Jodelienė (vardas ir pavardė)

Inžinerinių statinių kadastro duomenys

Adresas Klaipėdos m. sav. Klaipėdos m.

Pavadinimas Vandentiekio tinklai

Unikalus Nr. 4400-1836-0102
Pažymėjimas plane 1V
Paskirtis Vandentiekio tinklų
Kad. duomenų nustatymo 2009-04-16

Aprašymas Tinklai esantys Liepojos g., Panevėžio g., Kretingos g., Šiaurės pr.

Statinio duomenys

Statybos pradžios metai:		Baigtumo procentas: %	100
Statybos pabaigos metai:	1953	Vandentiekio linijos reikšmė	skirstomoji (kvartalinė)
Rekonstravimo pradžios metai:		Ilgis: m	1617,26
Rekonstravimo pabaigos metai:			

Statinio sudėtinių dalių kadastro duomenys

Pažymėjimas plane	Sudėtinė dalis		
1V1	Vamzdynas		
Statybos pabaigos metai:	1953	Ilgis: m	499,53
Rekonstravimo pabaigos metai:		Medžiaga:	Ketus
Skersmuo mm	200	Gylis: m	3
Markė:			

Pažymėjimas plane	Sudėtinė dalis		
1V2	Vamzdynas		
Statybos pabaigos metai:	1953	Ilgis: m	73,48
Rekonstravimo pabaigos metai:		Skersmuo mm	150
Medžiaga:	Ketus	Gylis: m	3
Markė:			

Pažymėjimas plane	Sudėtinė dalis		
1V3	Vamzdynas		
Statybos pabaigos metai:	1953	Ilgis: m	527,77
Rekonstravimo pabaigos metai:		Skersmuo mm	200
Medžiaga:	Ketus	Gylis: m	3
Markė:			

Pažymėjimas plane	Sudėtinė dalis		
1V4	Vamzdynas		
Statybos pabaigos metai:	1953	Ilgis: m	428,42
Rekonstravimo pabaigos metai:		Skersmuo mm	200
Medžiaga:	Ketus	Gylis: m	3
Markė:			

* 1 0 1 0 1 5 8 5 3 2 *

Statinio sudėtinių dalių kadastro duomenys

Pažymėjimas plane	Sudėtinė dalis		
1V5	Vamzdynas		
Statybos pabaigos metai:	1953	Ilgis: m	88,06
Rekonstravimo pabaigos metai:		Skersmuo mm	200
Medžiaga:	Ketus	Gylis: m	3
Markė:			

Pažymėjimas plane	Sudėtinė dalis		
34	Šulinys		
Statybos pabaigos metai:	1953	Gylis: m	2,19
Rekonstravimo pabaigos metai:		Skersmuo mm	3000
Medžiaga:	Gelžbetonis	Ilgis: m	
Koordinatė X:	6181076,94	Plotis: m	
Koordinatė Y:	319901,99	Kiekis: vnt.	1
Tūris: kub.m			

Pažymėjimas plane	Sudėtinė dalis		
31	Kamera		
Statybos pabaigos metai:	1953	Gylis: m	2,03
Rekonstravimo pabaigos metai:		Skersmuo mm	
Medžiaga:	Gelžbetonis	Ilgis: m	1,4
Koordinatė X:	6181091,43	Plotis: m	1,7
Koordinatė Y:	319901,76	Kiekis: vnt.	1
Tūris: kub.m			

Pažymėjimas plane	Sudėtinė dalis		
132	Šulinys		
Statybos pabaigos metai:	1953	Gylis: m	2,64
Rekonstravimo pabaigos metai:		Skersmuo mm	3000
Medžiaga:	Gelžbetonis	Ilgis: m	
Koordinatė X:	6181205,4	Plotis: m	
Koordinatė Y:	319912,06	Kiekis: vnt.	1
Tūris: kub.m			

Pažymėjimas plane	Sudėtinė dalis		
131	Kamera		
Statybos pabaigos metai:	1953	Gylis: m	2,22
Rekonstravimo pabaigos metai:		Skersmuo mm	
Medžiaga:	Gelžbetonis	Ilgis: m	1,8
Koordinatė X:	6181245,59	Plotis: m	1,4
Koordinatė Y:	319913,24	Kiekis: vnt.	1
Tūris: kub.m			

Statinio sudėtinių dalių kadastro duomenys

Pažymėjimas plane	Sudėtinė dalis		
85	Šulinys		
Statybos pabaigos metai:	1953	Gylis: m	2,45
Rekonstravimo pabaigos metai:		Skersmuo mm	3000
Medžiaga:	Gelžbetonis	Ilgis: m	
Koordinatė X:	6181291,11	Plotis: m	
Koordinatė Y:	319916,72	Kiekis: vnt.	1
Tūris: kub.m			

Pažymėjimas plane	Sudėtinė dalis		
243	Kamera		
Statybos pabaigos metai:	1953	Gylis: m	2,74
Rekonstravimo pabaigos metai:		Skersmuo mm	
Medžiaga:	Gelžbetonis	Ilgis: m	2,2
Koordinatė X:	6181392,35	Plotis: m	1,8
Koordinatė Y:	319924,68	Kiekis: vnt.	1
Tūris: kub.m			

Pažymėjimas plane	Sudėtinė dalis		
180	Šulinys		
Statybos pabaigos metai:	1953	Gylis: m	2,25
Rekonstravimo pabaigos metai:		Skersmuo mm	2000
Medžiaga:	Gelžbetonis	Ilgis: m	
Koordinatė X:	6181402,54	Plotis: m	
Koordinatė Y:	319851,8	Kiekis: vnt.	1
Tūris: kub.m			

Pažymėjimas plane	Sudėtinė dalis		
172b	Šulinys		
Statybos pabaigos metai:	1953	Gylis: m	2,22
Rekonstravimo pabaigos metai:		Skersmuo mm	3000
Medžiaga:	Gelžbetonis	Ilgis: m	
Koordinatė X:	6180935,76	Plotis: m	
Koordinatė Y:	319608,05	Kiekis: vnt.	1
Tūris: kub.m			

Pažymėjimas plane	Sudėtinė dalis		
112	Šulinys		
Statybos pabaigos metai:	1953	Gylis: m	1,65
Rekonstravimo pabaigos metai:		Skersmuo mm	2000
Medžiaga:	Gelžbetonis	Ilgis: m	
Koordinatė X:	6180956,54	Plotis: m	
Koordinatė Y:	319757,15	Kiekis: vnt.	1
Tūris: kub.m			

Statinio sudėtinių dalių kadastro duomenys

Pažymėjimas plane	Sudėtinė dalis		
144	Kamera		
Statybos pabaigos metai:	1953	Gylis: m	1,88
Rekonstravimo pabaigos metai:		Skersmuo mm	
Medžiaga:	Gelžbetonis	Ilgis: m	3
Koordinatė X:	6180995,9	Plotis: m	2
Koordinatė Y:	319677,07	Kiekis: vnt.	1
Tūris: kub.m			

Pažymėjimas plane	Sudėtinė dalis		
83	Šulinys		
Statybos pabaigos metai:	1953	Gylis: m	1,52
Rekonstravimo pabaigos metai:		Skersmuo mm	2000
Medžiaga:	Gelžbetonis	Ilgis: m	
Koordinatė X:	6181020,43	Plotis: m	
Koordinatė Y:	319624,44	Kiekis: vnt.	1
Tūris: kub.m			

Pažymėjimas plane	Sudėtinė dalis		
77	Kamera		
Statybos pabaigos metai:	1953	Gylis: m	2,09
Rekonstravimo pabaigos metai:		Skersmuo mm	
Medžiaga:	Gelžbetonis	Ilgis: m	3
Koordinatė X:	6181026,58	Plotis: m	2,3
Koordinatė Y:	319608,05	Kiekis: vnt.	1
Tūris: kub.m			

Pažymėjimas plane	Sudėtinė dalis		
71a 79	Šulinys		
Statybos pabaigos metai:	1953	Gylis: m	1,87
Rekonstravimo pabaigos metai:		Skersmuo mm	2000
Medžiaga:	Gelžbetonis	Ilgis: m	
Koordinatė X:	6181044,15	Plotis: m	
Koordinatė Y:	319574,52	Kiekis: vnt.	1
Tūris: kub.m			

Pažymėjimas plane	Sudėtinė dalis		
64a	Kamera		
Statybos pabaigos metai:	1953	Gylis: m	2,42
Rekonstravimo pabaigos metai:		Skersmuo mm	
Medžiaga:	Gelžbetonis	Ilgis: m	2,4
Koordinatė X:	6181060,51	Plotis: m	3,5
Koordinatė Y:	319536,43	Kiekis: vnt.	1
Tūris: kub.m			

Statinio sudėtinių dalių kadastro duomenys

Pažymėjimas plane	Sudėtinė dalis		
4	Šulinys		
Statybos pabaigos metai:	1953	Gylis: m	1,75
Rekonstravimo pabaigos metai:		Skersmuo mm	2000
Medžiaga:	Gelžbetonis	Ilgis: m	
Koordinatė X:	6181076,87	Plotis: m	
Koordinatė Y:	319504,35	Kiekis: vnt.	1
Tūris: kub.m			

Pažymėjimas plane	Sudėtinė dalis		
47	Šulinys		
Statybos pabaigos metai:	1953	Gylis: m	2,96
Rekonstravimo pabaigos metai:		Skersmuo mm	2000
Medžiaga:	Gelžbetonis	Ilgis: m	
Koordinatė X:	6181089,73	Plotis: m	
Koordinatė Y:	319436,99	Kiekis: vnt.	1
Tūris: kub.m			

Pažymėjimas plane	Sudėtinė dalis		
204	Kamera		
Statybos pabaigos metai:	1953	Gylis: m	2,91
Rekonstravimo pabaigos metai:		Skersmuo mm	
Medžiaga:	Gelžbetonis	Ilgis: m	4
Koordinatė X:	6181155,71	Plotis: m	3,2
Koordinatė Y:	319469,74	Kiekis: vnt.	1
Tūris: kub.m			

Pažymėjimas plane	Sudėtinė dalis		
112	Šulinys		
Statybos pabaigos metai:	1953	Gylis: m	2,08
Rekonstravimo pabaigos metai:		Skersmuo mm	2000
Medžiaga:	Gelžbetonis	Ilgis: m	
Koordinatė X:	6181236,09	Plotis: m	
Koordinatė Y:	319548,19	Kiekis: vnt.	1
Tūris: kub.m			

Pažymėjimas plane	Sudėtinė dalis		
72	Šulinys		
Statybos pabaigos metai:	1953	Gylis: m	2,11
Rekonstravimo pabaigos metai:		Skersmuo mm	2000
Medžiaga:	Gelžbetonis	Ilgis: m	
Koordinatė X:	6181263,61	Plotis: m	
Koordinatė Y:	319577,06	Kiekis: vnt.	1
Tūris: kub.m			

Statinio sudėtinių dalių kadastro duomenys

Pažymėjimas plane	Sudėtinė dalis		
241	Šulinys		
Statybos pabaigos metai:	1953	Gylis: m	2,66
Rekonstravimo pabaigos metai:		Skersmuo mm	2000
Medžiaga:	Gelžbetonis	Ilgis: m	
Koordinatė X:	6181391,99	Plotis: m	
Koordinatė Y:	319680,05	Kiekis: vnt.	1
Tūris: kub.m			

Pažymėjimas plane	Sudėtinė dalis		
193	Šulinys		
Statybos pabaigos metai:	1953	Gylis: m	2,05
Rekonstravimo pabaigos metai:		Skersmuo mm	2000
Medžiaga:	Gelžbetonis	Ilgis: m	
Koordinatė X:	6181424,44	Plotis: m	
Koordinatė Y:	319693,42	Kiekis: vnt.	1
Tūris: kub.m			

Pažymėjimas plane	Sudėtinė dalis		
74	Kamera		
Statybos pabaigos metai:	1953	Gylis: m	2,22
Rekonstravimo pabaigos metai:		Skersmuo mm	
Medžiaga:	Gelžbetonis	Ilgis: m	1,8
Koordinatė X:	6181267,36	Plotis: m	3,2
Koordinatė Y:	319581,83	Kiekis: vnt.	1
Tūris: kub.m			

Parengė Vadovaujanti inžinierė Ona Jodelienė
(pareigos, parašas, vardas, pavardė)

Tikrino A.V.
(pareigos, parašas, vardas, pavardė)

LIETUVOS RESPUBLIKA UAB "INŽINERINIAI TYRINĖJIMAI" KLAIPĖDOS FILIALAS KLAIPĖDA

1010158532

Inžinerinių statinių kadastro duomenys

Adresas Klaipėdos m. sav. Klaipėdos m. Liepojos g.

Pavadinimas Vandentiekio tinklai

Aprašymas Nauja statyba. Tinklai esantys Liepojos g. 26-120.

Unikalus Nr. 4400-2181-2357
Pažymėjimas plane 1V
Paskirtis Vandentiekio tinklų
Kad. duomenų nustatymo 2011-06-17

Statinio duomenys

Statybos pradžios metai:	1978	Baigtumo procentas: %	100
Statybos pabaigos metai:	1978	Vandentiekio linijos reikšmė	skirstomoji (kvartalinė)
Rekonstravimo pradžios metai:		Ilgis: m	2236,22
Rekonstravimo pabaigos metai:			

Statinio sudėtinių dalių kadastro duomenys

Pažymėjimas plane	Sudėtinė dalis		
1V1	Vamzdynas (t1-3-11-114)		
Statybos pabaigos metai:	1978	Ilgis: m	1330,86
Rekonstravimo pabaigos metai:		Medžiaga:	Ketus
Skersmuo mm	200	Gylis: m	3
Markė:			

Pažymėjimas plane	Sudėtinė dalis		
1V2	Vamzdynas (3-70)		
Statybos pabaigos metai:	1978	Ilgis: m	52,99
Rekonstravimo pabaigos metai:		Skersmuo mm	100
Medžiaga:	Ketus	Gylis: m	2
Markė:			

Pažymėjimas plane	Sudėtinė dalis		
1V3	Vamzdynas (t2-t4)		
Statybos pabaigos metai:	1978	Ilgis: m	33,07
Rekonstravimo pabaigos metai:		Skersmuo mm	65
Medžiaga:	Ketus	Gylis: m	2
Markė:			

Pažymėjimas plane	Sudėtinė dalis		
1V4	Vamzdynas (70-t5)		
Statybos pabaigos metai:	1978	Ilgis: m	23,02
Rekonstravimo pabaigos metai:		Skersmuo mm	65
Medžiaga:	Ketus	Gylis: m	2

Registrų centro Klaipėdos filialas KADASTRO TVARKYTOJAS Valstybės

Statinio sudėtinių dalių kadastro duomenys

Markė:	

Pažymėjimas plane	Sudėtinė dalis		
1V5	Vamzdynas (211-t6)		
Statybos pabaigos metai:	1978	Ilgis: m	66,22
Rekonstravimo pabaigos metai:		Skersmuo mm	100
Medžiaga:	Ketus	Gylis: m	2
Markė:			

Pažymėjimas plane	Sudėtinė dalis		
1V6	Vamzdynas (105-12-32)		
Statybos pabaigos metai:	1978	Ilgis: m	472,85
Rekonstravimo pabaigos metai:		Skersmuo mm	150
Medžiaga:	Ketus	Gylis: m	3
Markė:			

Pažymėjimas plane	Sudėtinė dalis		
1V7	Vamzdynas (25-127)		
Statybos pabaigos metai:	1978	Ilgis: m	102,24
Rekonstravimo pabaigos metai:		Skersmuo mm	100
Medžiaga:	Ketus	Gylis: m	2
Markė:			

Pažymėjimas plane	Sudėtinė dalis		
1V8	Vamzdynas (127-t28)		
Statybos pabaigos metai:	1978	Ilgis: m	29,48
Rekonstravimo pabaigos metai:		Skersmuo mm	50
Medžiaga:	Ketus	Gylis: m	2
Markė:			

Pažymėjimas plane	Sudėtinė dalis		
1V9	Vamzdynas (124-t26)		
Statybos pabaigos metai:	1978	Ilgis: m	21,03
Rekonstravimo pabaigos metai:		Skersmuo mm	50
Medžiaga:	Ketus	Gylis: m	2
Markė:			

Pažymėjimas plane	Sudėtinė dalis		
1V10	Vamzdynas (76-t24)		
Statybos pabaigos metai:	1978	Ilgis: m	18,09
Rekonstravimo pabaigos metai:		Skersmuo mm	65
Medžiaga:	Ketus	Gylis: m	2

Statinio sudėtinių dalių kadastro duomenys

Markė:	

Pažymėjimas plane	Sudėtinė dalis		
1V11	Vamzdynas (t17-33-t22)		
Statybos pabaigos metai:	1978	Ilgis: m	46,59
Rekonstravimo pabaigos metai:		Skersmuo mm	50
Medžiaga:	Ketus	Gylis: m	2
Markė:			

Pažymėjimas plane	Sudėtinė dalis		
1V12	Vamzdynas (36-32-t16)		
Statybos pabaigos metai:	1978	Ilgis: m	36,23
Rekonstravimo pabaigos metai:		Skersmuo mm	50
Medžiaga:	Ketus	Gylis: m	2
Markė:			

Pažymėjimas plane	Sudėtinė dalis		
1V13	Vamzdynas (12-11)		
Statybos pabaigos metai:	1978	Ilgis: m	3,55
Rekonstravimo pabaigos metai:		Skersmuo mm	150
Medžiaga:	Ketus	Gylis: m	3
Markė:			

Pažymėjimas plane	Sudėtinė dalis		
193	Šulinys		
Statybos pabaigos metai:	1978	Gylis: m	2,15
Rekonstravimo pabaigos metai:		Skersmuo mm	2000
Medžiaga:	Gelžbetonis	Ilgis: m	
Koordinatė X:	6181424,63	Plotis: m	
Koordinatė Y:	319693	Kiekis: vnt.	1
Tūris: kub. m			

Pažymėjimas plane	Sudėtinė dalis		
57	Šulinys		
Statybos pabaigos metai:	1978	Gylis: m	2,26
Rekonstravimo pabaigos metai:		Skersmuo mm	2000
Medžiaga:	Gelžbetonis	Ilgis: m	
Koordinatė X:	6181528,29	Plotis: m	
Koordinatė Y:	319739,06	Kiekis: vnt.	1
Tūris: kub. m			

Registrų centro Klaipėdos filialas KADASTRO TVARKYTOJAS Valstybės

Statinio sudėtinių dalių kadastro duomenys

Pažymėjimas plane	Sudėtinė dalis		
153	Šulinys		
Statybos pabaigos metai:	1978	Gylis: m	2,74
Rekonstravimo pabaigos metai:		Skersmuo mm	2000
Medžiaga:	Gelžbetonis	Ilgis: m	
Koordinatė X:	6181681,71	Plotis: m	
Koordinatė Y:	319777,22	Kiekis: vnt.	1
Tūris: kub. m			

Pažymėjimas plane	Sudėtinė dalis		
3	Šulinys		
Statybos pabaigos metai:	1978	Gylis: m	2,54
Rekonstravimo pabaigos metai:		Skersmuo mm	2000
Medžiaga:	Gelžbetonis	Ilgis: m	
Koordinatė X:	6181826,83	Plotis: m	
Koordinatė Y:	319790,61	Kiekis: vnt.	1
Tūris: kub. m			

Pažymėjimas plane	Sudėtinė dalis		
13	Šulinys		
Statybos pabaigos metai:	1978	Gylis: m	2,19
Rekonstravimo pabaigos metai:		Skersmuo mm	1000
Medžiaga:	Gelžbetonis	Ilgis: m	
Koordinatė X:	6181822,68	Plotis: m	
Koordinatė Y:	319812,78	Kiekis: vnt.	1
Tūris: kub. m			

Pažymėjimas plane	Sudėtinė dalis		
70	Šulinys		
Statybos pabaigos metai:	1978	Gylis: m	1,72
Rekonstravimo pabaigos metai:		Skersmuo mm	1500
Medžiaga:	Gelžbetonis	Ilgis: m	
Koordinatė X:	6181792,78	Plotis: m	
Koordinatė Y:	319807,11	Kiekis: vnt.	1
Tūris: kub. m			

Pažymėjimas plane	Sudėtinė dalis		
112	Šulinys		
Statybos pabaigos metai:	1978	Gylis: m	2,49
Rekonstravimo pabaigos metai:		Skersmuo mm	2000
Medžiaga:	Gelžbetonis	Ilgis: m	
Koordinatė X:	6181979,73	Plotis: m	
Koordinatė Y:	319804,28	Kiekis: vnt.	1
Tūris: kub. m			

Statinio sudėtinių dalių kadastro duomenys

Pažymėjimas plane	Sudėtinė dalis		
211	Šulinys		
Statybos pabaigos metai:	1978	Gylis: m	2,33
Rekonstravimo pabaigos metai:		Skersmuo mm	2000
Medžiaga:	Gelžbetonis	Ilgis: m	
Koordinatė X:	6182128,56	Plotis: m	
Koordinatė Y:	319819,1	Kiekis: vnt.	1
Tūris: kub. m			

Pažymėjimas plane	Sudėtinė dalis		
61	Šulinys		
Statybos pabaigos metai:	1978	Gylis: m	2,45
Rekonstravimo pabaigos metai:		Skersmuo mm	2000
Medžiaga:	Gelžbetonis	Ilgis: m	
Koordinatė X:	6182278,48	Plotis: m	
Koordinatė Y:	319822,47	Kiekis: vnt.	1
Tūris: kub. m			

Pažymėjimas plane	Sudėtinė dalis		
11	Šulinys		
Statybos pabaigos metai:	1978	Gylis: m	2,76
Rekonstravimo pabaigos metai:		Skersmuo mm	1500
Medžiaga:	Gelžbetonis	Ilgis: m	
Koordinatė X:	6182320,09	Plotis: m	
Koordinatė Y:	319825,93	Kiekis: vnt.	1
Tūris: kub. m			

Pažymėjimas plane	Sudėtinė dalis		
161	Šulinys		
Statybos pabaigos metai:	1978	Gylis: m	2,46
Rekonstravimo pabaigos metai:		Skersmuo mm	2000
Medžiaga:	Gelžbetonis	Ilgis: m	
Koordinatė X:	6182433,87	Plotis: m	
Koordinatė Y:	319844,87	Kiekis: vnt.	1
Tūris: kub. m			

Pažymėjimas plane	Sudėtinė dalis		
68	Šulinys		
Statybos pabaigos metai:	1978	Gylis: m	3,35
Rekonstravimo pabaigos metai:		Skersmuo mm	2000
Medžiaga:	Gelžbetonis	Ilgis: m	
Koordinatė X:	6182540,07	Plotis: m	
Koordinatė Y:	319871,07	Kiekis: vnt.	1
Tūris: kub. m			

Valstybės įmonės Registrų centro Klaipėdos filialas
KADASTRO IŠRAŠYTOJAS

Statinio sudėtinių dalių kadastro duomenys

Pažymėjimas plane	Sudėtinė dalis		
76	Šulinys		
Statybos pabaigos metai:	1978	Gylis: m	3,17
Rekonstravimo pabaigos metai:		Skersmuo mm	1500
Medžiaga:	Gelžbetonis	Ilgis: m	
Koordinatė X:	6182522,14	Plotis: m	
Koordinatė Y:	319877,27	Kiekis: vnt.	1
Tūris: kub. m			

Pažymėjimas plane	Sudėtinė dalis		
80	Šulinys		
Statybos pabaigos metai:	1978	Gylis: m	1,69
Rekonstravimo pabaigos metai:		Skersmuo mm	1500
Medžiaga:	Gelžbetonis	Ilgis: m	
Koordinatė X:	6182511,81	Plotis: m	
Koordinatė Y:	319876,39	Kiekis: vnt.	1
Tūris: kub. m			

Pažymėjimas plane	Sudėtinė dalis		
122	Šulinys		
Statybos pabaigos metai:	1978	Gylis: m	2,71
Rekonstravimo pabaigos metai:		Skersmuo mm	2000
Medžiaga:	Gelžbetonis	Ilgis: m	
Koordinatė X:	6182454,84	Plotis: m	
Koordinatė Y:	319898,54	Kiekis: vnt.	1
Tūris: kub. m			

Pažymėjimas plane	Sudėtinė dalis		
171	Šulinys		
Statybos pabaigos metai:	1978	Gylis: m	3,06
Rekonstravimo pabaigos metai:		Skersmuo mm	1500
Medžiaga:	Gelžbetonis	Ilgis: m	
Koordinatė X:	6182411,21	Plotis: m	
Koordinatė Y:	319911,08	Kiekis: vnt.	1
Tūris: kub. m			

Pažymėjimas plane	Sudėtinė dalis		
32	Kamera		
Statybos pabaigos metai:	1978	Gylis: m	3,03
Rekonstravimo pabaigos metai:		Skersmuo mm	
Medžiaga:	Gelžbetonis	Ilgis: m	2
Koordinatė X:	6182318,74	Plotis: m	2
Koordinatė Y:	319945,1	Kiekis: vnt.	1
Tūris: kub. m			

Lietuvos Respublikos Registrų centro Kėdainių filialas
KADASTRO TVARKYTOJAS
Valstybės

Statinio sudėtinių dalių kadastro duomenys

Pažymėjimas plane	Sudėtinė dalis		
33	Šulinys		
Statybos pabaigos metai:	1978	Gylis: m	2,37
Rekonstravimo pabaigos metai:		Skersmuo mm	1500
Medžiaga:	Gelžbetonis	Ilgis: m	
Koordinatė X:	6182312,9	Plotis: m	
Koordinatė Y:	319914,97	Kiekis: vnt.	1
Tūris: kub. m			

Pažymėjimas plane	Sudėtinė dalis		
36	Šulinys		
Statybos pabaigos metai:	1978	Gylis: m	2,16
Rekonstravimo pabaigos metai:		Skersmuo mm	1500
Medžiaga:	Gelžbetonis	Ilgis: m	
Koordinatė X:	6182323,68	Plotis: m	
Koordinatė Y:	319951,34	Kiekis: vnt.	1
Tūris: kub. m			

Pažymėjimas plane	Sudėtinė dalis		
38	Kamera		
Statybos pabaigos metai:	1978	Gylis: m	1,31
Rekonstravimo pabaigos metai:		Skersmuo mm	
Medžiaga:	Gelžbetonis	Ilgis: m	0.8
Koordinatė X:	6182304,67	Plotis: m	0.8
Koordinatė Y:	319935,76	Kiekis: vnt.	1
Tūris: kub. m			

Pažymėjimas plane	Sudėtinė dalis		
25	Šulinys		
Statybos pabaigos metai:	1978	Gylis: m	2,24
Rekonstravimo pabaigos metai:		Skersmuo mm	1500
Medžiaga:	Gelžbetonis	Ilgis: m	
Koordinatė X:	6182307,72	Plotis: m	
Koordinatė Y:	319885,35	Kiekis: vnt.	1
Tūris: kub. m			

Pažymėjimas plane	Sudėtinė dalis		
76	Šulinys		
Statybos pabaigos metai:	1978	Gylis: m	1,75
Rekonstravimo pabaigos metai:		Skersmuo mm	1500
Medžiaga:	Gelžbetonis	Ilgis: m	
Koordinatė X:	6182278,08	Plotis: m	
Koordinatė Y:	319881,05	Kiekis: vnt.	1
Tūris: kub. m			

Registrų centro Klaipėdos filialas
KADASTRO TVARKYTOJAS
Valstybė

Statinio sudėtinių dalių kadastro duomenys

Pažymėjimas plane	Sudėtinė dalis		
124	Šulinys		
Statybos pabaigos metai:	1978	Gylis: m	1,7
Rekonstravimo pabaigos metai:		Skersmuo mm	1500
Medžiaga:	Gelžbetonis	Ilgis: m	
Koordinatė X:	6182249,1	Plotis: m	
Koordinatė Y:	319877,03	Kiekis: vnt.	1
Tūris: kub. m			

Pažymėjimas plane	Sudėtinė dalis		
125	Šulinys		
Statybos pabaigos metai:	1978	Gylis: m	1,79
Rekonstravimo pabaigos metai:		Skersmuo mm	1500
Medžiaga:	Gelžbetonis	Ilgis: m	
Koordinatė X:	6182224,48	Plotis: m	
Koordinatė Y:	319873,78	Kiekis: vnt.	1
Tūris: kub. m			

Pažymėjimas plane	Sudėtinė dalis		
127	Šulinys		
Statybos pabaigos metai:	1978	Gylis: m	1,67
Rekonstravimo pabaigos metai:		Skersmuo mm	1500
Medžiaga:	Gelžbetonis	Ilgis: m	
Koordinatė X:	6182206,42	Plotis: m	
Koordinatė Y:	319871,56	Kiekis: vnt.	1
Tūris: kub. m			

Pažymėjimas plane	Sudėtinė dalis		
11	Šulinys		
Statybos pabaigos metai:	1978	Gylis: m	3,39
Rekonstravimo pabaigos metai:		Skersmuo mm	2000
Medžiaga:	Gelžbetonis	Ilgis: m	
Koordinatė X:	6182583,53	Plotis: m	
Koordinatė Y:	319860,55	Kiekis: vnt.	1
Tūris: kub. m			

Pažymėjimas plane	Sudėtinė dalis		
12	Šulinys		
Statybos pabaigos metai:	1978	Gylis: m	2,91
Rekonstravimo pabaigos metai:		Skersmuo mm	2000
Medžiaga:	Gelžbetonis	Ilgis: m	
Koordinatė X:	6182584,03	Plotis: m	
Koordinatė Y:	319857,04	Kiekis: vnt.	1
Tūris: kub. m			

Valstybės Registrų centro Klaipėdos filialas
KADASTRO TVARKYTOJAS

Statinio sudėtinių dalių kadastro duomenys

Pažymėjimas plane	Sudėtinė dalis		
105	Šulinys		
Statybos pabaigos metai:	1978	Gylis: m	3,18
Rekonstravimo pabaigos metai:		Skersmuo mm	3000
Medžiaga:	Gelžbetonis	Ilgis: m	
Koordinatė X:	6182707,22	Plotis: m	
Koordinatė Y:	319818,73	Kiekis: vnt.	1
Tūris: kub. m			

Pažymėjimas plane	Sudėtinė dalis		
211a	Šulinys		
Statybos pabaigos metai:	1978	Gylis: m	3,06
Rekonstravimo pabaigos metai:		Skersmuo mm	2000
Medžiaga:	Gelžbetonis	Ilgis: m	
Koordinatė X:	6182618,13	Plotis: m	
Koordinatė Y:	319863,46	Kiekis: vnt.	1
Tūris: kub. m			

Pažymėjimas plane	Sudėtinė dalis		
220	Šulinys		
Statybos pabaigos metai:	1978	Gylis: m	2,74
Rekonstravimo pabaigos metai:		Skersmuo mm	2000
Medžiaga:	Gelžbetonis	Ilgis: m	
Koordinatė X:	6182632,2	Plotis: m	
Koordinatė Y:	319865,05	Kiekis: vnt.	1
Tūris: kub. m			

Pažymėjimas plane	Sudėtinė dalis		
164	Šulinys		
Statybos pabaigos metai:	1978	Gylis: m	2,54
Rekonstravimo pabaigos metai:		Skersmuo mm	1500
Medžiaga:	Gelžbetonis	Ilgis: m	
Koordinatė X:	6182661,47	Plotis: m	
Koordinatė Y:	319868,02	Kiekis: vnt.	1
Tūris: kub. m			

Pažymėjimas plane	Sudėtinė dalis		
111a	Šulinys		
Statybos pabaigos metai:	1978	Gylis: m	2,31
Rekonstravimo pabaigos metai:		Skersmuo mm	1500
Medžiaga:	Gelžbetonis	Ilgis: m	
Koordinatė X:	6182710,33	Plotis: m	
Koordinatė Y:	319873,3	Kiekis: vnt.	1
Tūris: kub. m			

Įmonės Registrų centro Klaipėdos filialas * Valstybės KADASTRO TVARKYTOJAS

1022732795

Statinio sudėtinių dalių kadastro duomenys

Pažymėjimas plane	Sudėtinė dalis		
114	Šulinys		
Statybos pabaigos metai:	1978	Gylis: m	2,38
Rekonstravimo pabaigos metai:		Skersmuo mm	2000
Medžiaga:	Gelžbetonis	Ilgis: m	
Koordinatė X:	6182730,98	Plotis: m	
Koordinatė Y:	319876,68	Kiekis: vnt.	1
Tūris: kub. m			

Parengė Geodezininkas Arūnas Mykolaitis

A.V.

Sutartiniai žymėjimai:

Naikinamas vandentiekio tinklas

Rekonstruojamas vandentiekio tinklas

INŽINERINIO STATINIO RIBOS PAŽYMĖTOS KADASTRO ŽEMĖLAPYJE

(data)

VĮ Registrų centro Klaipėdos filialas Kadastrinių specialistė ekspertė

(parašas) (pareigos) Socia Petrauskienė (v.pavardė)

UAB "INŽINERINIAI TYRINĖJIMAI"

KLAIPĖDOS FILIALAS

Licencija Nr.G-733-(314), išduota 2008 m. rugpjūčio 27 d.

Pareigos	*Parašas*	*Vardas, pavardė*	*Data*
Direktorius		A.Každailevičius	2011-07-05
Vyr. geodezininkas		A.Mykolaitis 2009-12-18 Nr. 2M-ME-307	

Statinių išdėstymo planas 1:500

Klaipėdos m. sav. Klaipėdos m. Liepojos g.

Sudarytas pagal 2011-07-05 kadastrinių matavimų duomenis

Pastato pažymėjimas plane 2V

A.V.

UAB "INŽINERINIAI TYRINĖJIMAI" KLAIPĖDOS FILIALAS

75–A–6

Sutartiniai žymėjimai:

- Naikinamas vandentiekio tinklas
- Rekonstruojamas vandentiekio tinklas

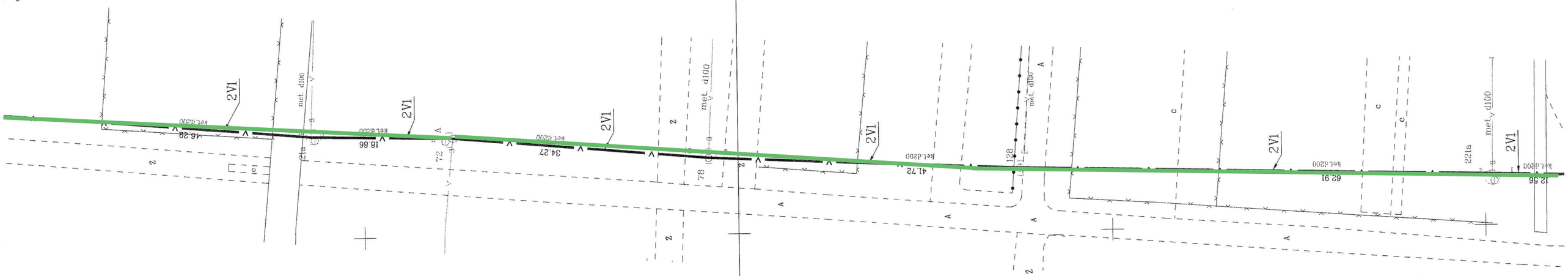

23/56 – 0160

23/56 – 0180

Sutartiniai žymėjimai:

Naikinamas vandentiekio tinklas

Rekonstruojamas vandentiekio tinklas

Sutartiniai žymėjimai:

Naikinamas vandentiekio tinklas

Rekonstruojamas vandentiekio tinklas

65-C-14

75-A-2

statybos aikštelė

Iškasinėta

Liepojos gt.

2V1

49.05

38.32

56.20

29.19

PE∅160

PE∅160

Sutartiniai žymėjimai:

Naikinamas vandentiekio tinklas

Rekonstruojamas vandentiekio tinklas

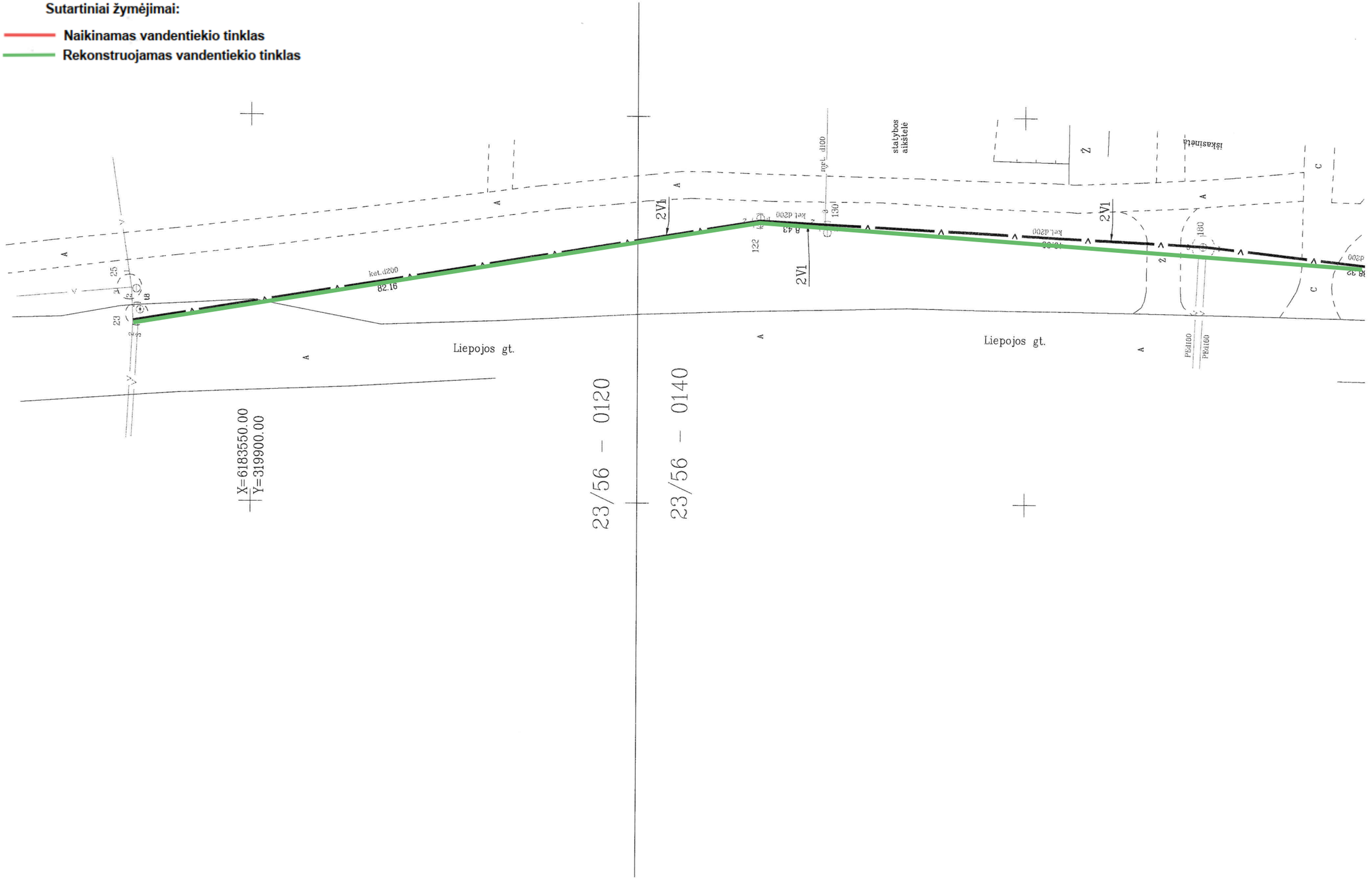

1023122324

Inžinerinių statinių kadastro duomenys

Adresas Klaipėdos m. sav. Klaipėdos m. Liepojos g.

Pavadinimas Vandentiekio tinklai

Aprašymas Nauja statyba.

Unikalus Nr. 4400-2189-4322
Pažymėjimas plane 2V
Paskirtis Vandentiekio tinklų
Kad. duomenų nustatymo 2011-07-05

Statinio duomenys

Statybos pradžios metai:	1978	Baigtumo procentas: %	100
Statybos pabaigos metai:	1978	Vandentiekio linijos reikšmė	skirstomoji (kvartalinė)
Rekonstravimo pradžios metai:		Ilgis: m	861,76
Rekonstravimo pabaigos metai:			

Statinio sudėtinių dalių kadastro duomenys

Pažymėjimas plane	Sudėtinė dalis		
2V1	Vamzdynas (t1-t8)		
Statybos pabaigos metai:	1978	Ilgis: m	846,64
Rekonstravimo pabaigos metai:		Medžiaga:	Ketus
Skersmuo mm	200	Gylis: m	2
Markė:			

Pažymėjimas plane	Sudėtinė dalis		
2V2	Vamzdynas (68-t3)		
Statybos pabaigos metai:	1978	Ilgis: m	15,12
Rekonstravimo pabaigos metai:		Skersmuo mm	100
Medžiaga:	Ketus	Gylis: m	2
Markė:			

Pažymėjimas plane	Sudėtinė dalis		
221a	Šulinys		
Statybos pabaigos metai:	1978	Gylis: m	2,46
Rekonstravimo pabaigos metai:		Skersmuo mm	2000
Medžiaga:	Gelžbetonis	Ilgis: m	
Koordinatė X:	6182898,77	Plotis: m	
Koordinatė Y:	319905,88	Kiekis: vnt.	1
Tūris: kub. m			

Statinio sudėtinių dalių kadastro duomenys

Pažymėjimas plane	Sudėtinė dalis		
180	Šulinys		
Statybos pabaigos metai:	1978	Gylis: m	2,37
Rekonstravimo pabaigos metai:		Skersmuo mm	3000
Medžiaga:	Gelžbetonis	Ilgis: m	
Koordinatė X:	6183426,86	Plotis: m	
Koordinatė Y:	319933,54	Kiekis: vnt.	1
Tūris: kub. m			

Pažymėjimas plane	Sudėtinė dalis		
179	Šulinys		
Statybos pabaigos metai:	1978	Gylis: m	2,27
Rekonstravimo pabaigos metai:		Skersmuo mm	3000
Medžiaga:	Gelžbetonis	Ilgis: m	
Koordinatė X:	6183165,54	Plotis: m	
Koordinatė Y:	319919,53	Kiekis: vnt.	1
Tūris: kub. m			

Pažymėjimas plane	Sudėtinė dalis		
29	Šulinys		
Statybos pabaigos metai:	1978	Gylis: m	1,88
Rekonstravimo pabaigos metai:		Skersmuo mm	2000
Medžiaga:	Gelžbetonis	Ilgis: m	
Koordinatė X:	6182843,78	Plotis: m	
Koordinatė Y:	319901,19	Kiekis: vnt.	1
Tūris: kub. m			

Pažymėjimas plane	Sudėtinė dalis		
29	Šulinys		
Statybos pabaigos metai:	1978	Gylis: m	2,34
Rekonstravimo pabaigos metai:		Skersmuo mm	2000
Medžiaga:	Gelžbetonis	Ilgis: m	
Koordinatė X:	6183303,62	Plotis: m	
Koordinatė Y:	319922,66	Kiekis: vnt.	1
Tūris: kub. m			

Pažymėjimas plane	Sudėtinė dalis		
230	Šulinys		
Statybos pabaigos metai:	1978	Gylis: m	2,3
Rekonstravimo pabaigos metai:		Skersmuo mm	2000
Medžiaga:	Gelžbetonis	Ilgis: m	
Koordinatė X:	6183388,79	Plotis: m	
Koordinatė Y:	319929,21	Kiekis: vnt.	1
Tūris: kub. m			

Statinio sudėtinių dalių kadastro duomenys

Pažymėjimas plane	Sudėtinė dalis		
222a	Šulinys		
Statybos pabaigos metai:	1978	Gylis: m	2,02
Rekonstravimo pabaigos metai:		Skersmuo mm	2000
Medžiaga:	Gelžbetonis	Ilgis: m	
Koordinatė X:	6183103,16	Plotis: m	
Koordinatė Y:	319916,66	Kiekis: vnt.	1
Tūris: kub. m			

Pažymėjimas plane	Sudėtinė dalis		
222	Šulinys		
Statybos pabaigos metai:	1978	Gylis: m	1,99
Rekonstravimo pabaigos metai:		Skersmuo mm	2000
Medžiaga:	Gelžbetonis	Ilgis: m	
Koordinatė X:	6182886,82	Plotis: m	
Koordinatė Y:	319906,53	Kiekis: vnt.	1
Tūris: kub. m			

Pažymėjimas plane	Sudėtinė dalis		
172	Šulinys		
Statybos pabaigos metai:	1978	Gylis: m	2,15
Rekonstravimo pabaigos metai:		Skersmuo mm	2000
Medžiaga:	Gelžbetonis	Ilgis: m	
Koordinatė X:	6183186,25	Plotis: m	
Koordinatė Y:	319914,76	Kiekis: vnt.	1
Tūris: kub. m			

Pažymėjimas plane	Sudėtinė dalis		
130	Šulinys		
Statybos pabaigos metai:	1978	Gylis: m	2,38
Rekonstravimo pabaigos metai:		Skersmuo mm	2000
Medžiaga:	Gelžbetonis	Ilgis: m	
Koordinatė X:	6183475,57	Plotis: m	
Koordinatė Y:	319935,09	Kiekis: vnt.	1
Tūris: kub. m			

Pažymėjimas plane	Sudėtinė dalis		
128	Šulinys		
Statybos pabaigos metai:	1978	Gylis: m	2,29
Rekonstravimo pabaigos metai:		Skersmuo mm	2000
Medžiaga:	Gelžbetonis	Ilgis: m	
Koordinatė X:	6182962,27	Plotis: m	
Koordinatė Y:	319908,37	Kiekis: vnt.	1
Tūris: kub. m			

Statinio sudėtinių dalių kadastro duomenys

Pažymėjimas plane	Sudėtinė dalis		
127	Šulinys		
Statybos pabaigos metai:	1978	Gylis: m	2,29
Rekonstravimo pabaigos metai:		Skersmuo mm	2000
Medžiaga:	Gelžbetonis	Ilgis: m	
Koordinatė X:	6183209,17	Plotis: m	
Koordinatė Y:	319915,57	Kiekis: vnt.	1
Tūris: kub. m			

Pažymėjimas plane	Sudėtinė dalis		
122	Šulinys		
Statybos pabaigos metai:	1978	Gylis: m	2,08
Rekonstravimo pabaigos metai:		Skersmuo mm	2000
Medžiaga:	Gelžbetonis	Ilgis: m	
Koordinatė X:	6183484,17	Plotis: m	
Koordinatė Y:	319936,91	Kiekis: vnt.	1
Tūris: kub. m			

Pažymėjimas plane	Sudėtinė dalis		
78	Šulinys		
Statybos pabaigos metai:	1978	Gylis: m	2,13
Rekonstravimo pabaigos metai:		Skersmuo mm	2000
Medžiaga:	Gelžbetonis	Ilgis: m	
Koordinatė X:	6183003,95	Plotis: m	
Koordinatė Y:	319910,18	Kiekis: vnt.	1
Tūris: kub. m			

Pažymėjimas plane	Sudėtinė dalis		
72	Šulinys		
Statybos pabaigos metai:	1978	Gylis: m	1,83
Rekonstravimo pabaigos metai:		Skersmuo mm	2000
Medžiaga:	Gelžbetonis	Ilgis: m	
Koordinatė X:	6183039,08	Plotis: m	
Koordinatė Y:	319912,77	Kiekis: vnt.	1
Tūris: kub. m			

Pažymėjimas plane	Sudėtinė dalis		
68	Šulinys		
Statybos pabaigos metai:	1978	Gylis: m	2,1
Rekonstravimo pabaigos metai:		Skersmuo mm	1500
Medžiaga:	Gelžbetonis	Ilgis: m	
Koordinatė X:	6182795,61	Plotis: m	
Koordinatė Y:	319884,22	Kiekis: vnt.	1
Tūris: kub. m			

Statinio sudėtinių dalių kadastro duomenys

Pažymėjimas plane	Sudėtinė dalis		
22	Šulinys		
Statybos pabaigos metai:	1978	Gylis: m	2,78
Rekonstravimo pabaigos metai:		Skersmuo mm	2000
Medžiaga:	Gelžbetonis	Ilgis: m	
Koordinatė X:	6183332,71	Plotis: m	
Koordinatė Y:	319925,73	Kiekis: vnt.	1
Tūris: kub. m			

Pažymėjimas plane	Sudėtinė dalis		
21a	Šulinys		
Statybos pabaigos metai:	1978	Gylis: m	2,07
Rekonstravimo pabaigos metai:		Skersmuo mm	2000
Medžiaga:	Gelžbetonis	Ilgis: m	
Koordinatė X:	6183056,57	Plotis: m	
Koordinatė Y:	319913,12	Kiekis: vnt.	1
Tūris: kub. m			

Parengė Geodezininkas Arūnas Mykolaitis

A.V.

UAB "INŽINERINIAI TYRINĖJIMAI" KLAIPĖDOS FILIALAS
LIETUVOS RESPUBLIKA KLAIPĖDA

1017967839

Sutartiniai žymėjimai:

Naikinamas vandentiekio tinklas

Rekonstruojamas vandentiekio tinklas

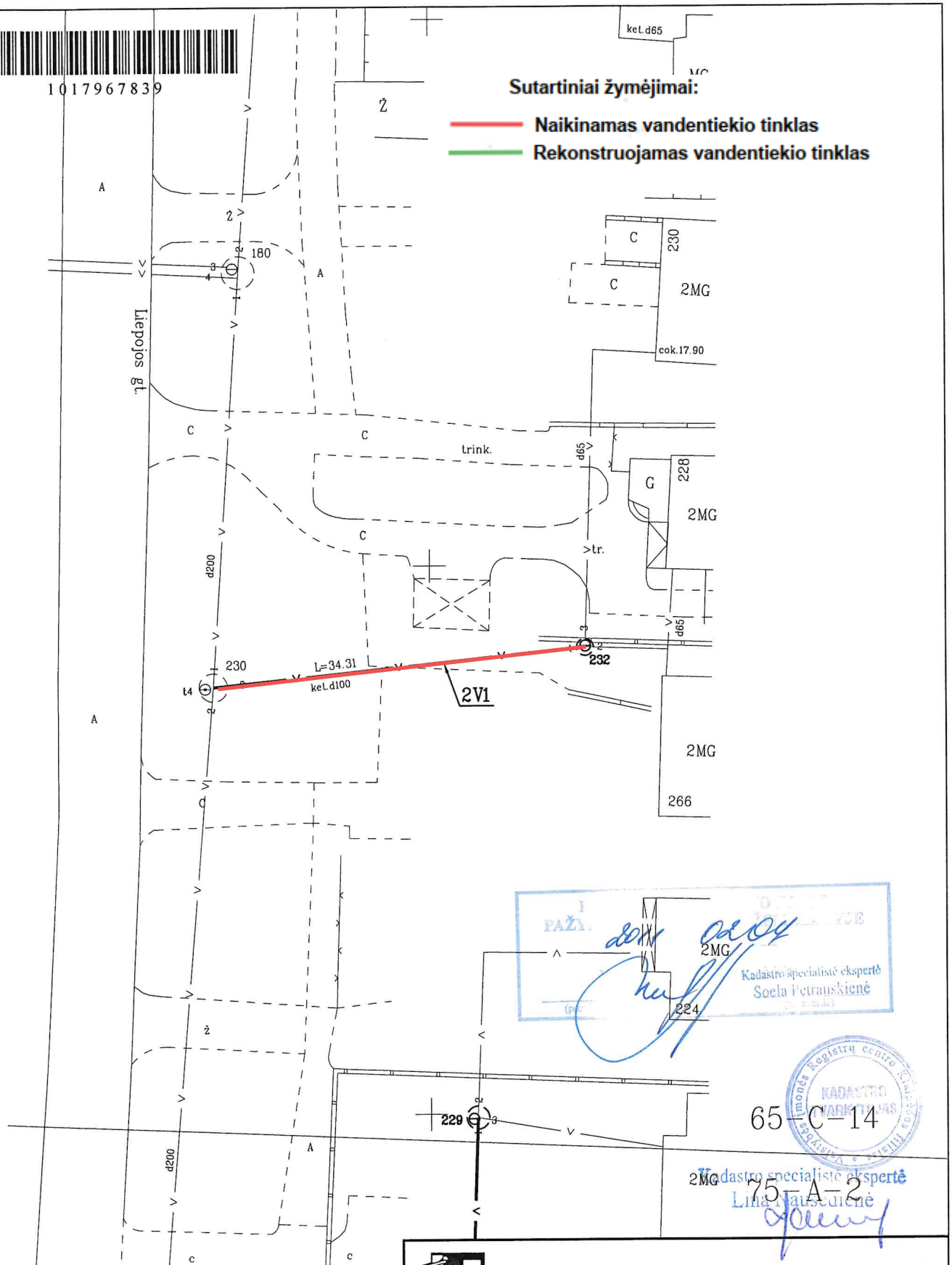

65-C-14

75-A-2

UAB "INŽINERINIAI TYRINĖJIMAI" KLAIPĖDOS FILIALAS Licencija Nr.G-733-(314), išduota 2008 m. rugpjūčio 27 d.			
Pareigos	*Parašas*	*Vardas, pavardė*	*Data*
Direktorius		A.Každailevičius	2010-10-07
Vadovaujanti inžinierė		O.Jodelienė	2009-09-11 Nr. 2M-M-685
Statinių išdėstymo planas 2V		*1:500*	
Klaipėdos m. sav. Klaipėdos m.			
Sudarytas pagal 2010-10-05 kadastrinių matavimų duomenis		*Pastato plane pažymėjimas* 2V	A.V.

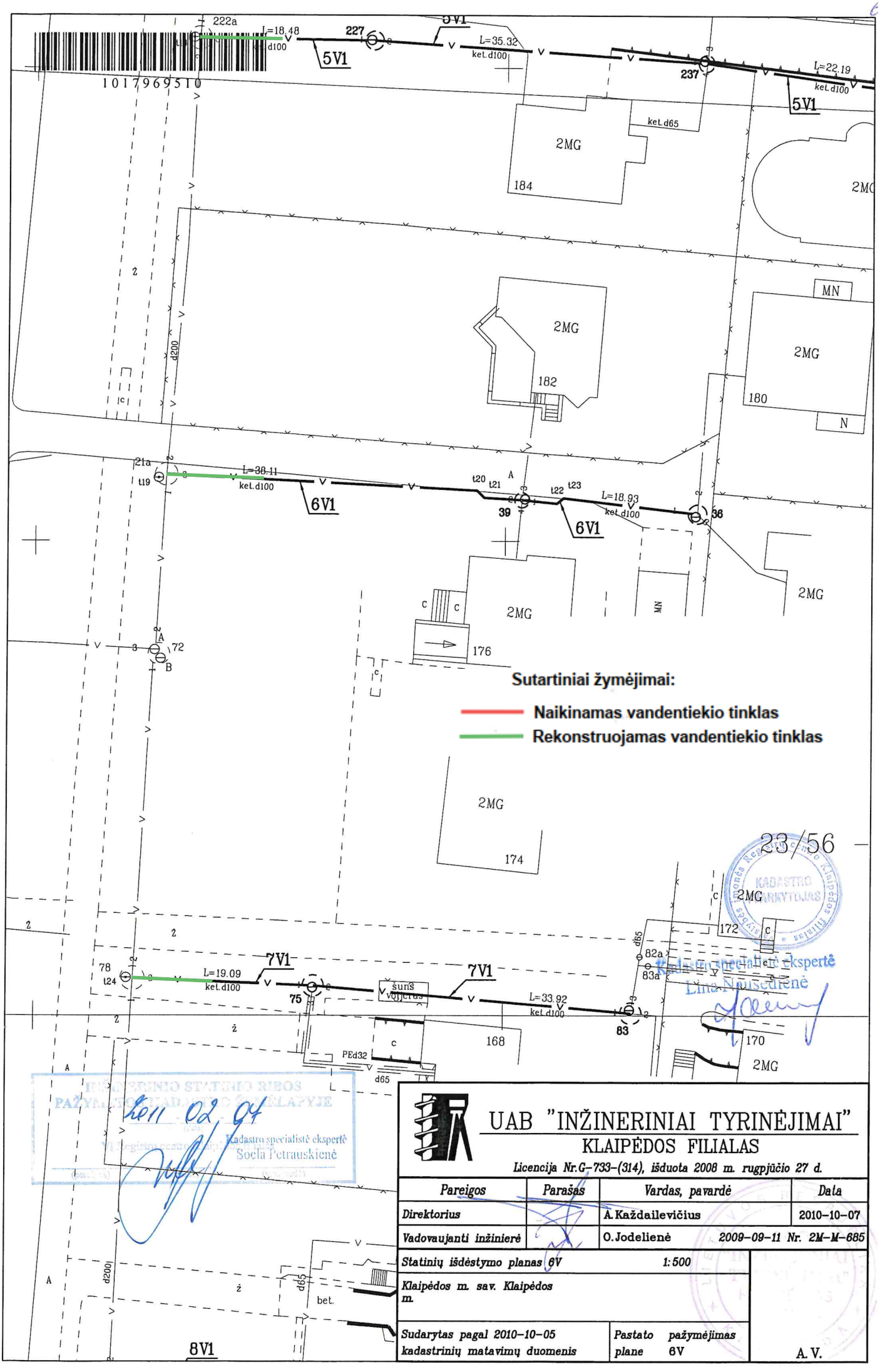

UAB "INŽINERINIAI TYRINĖJIMAI" KLAIPĖDOS FILIALAS Licencija Nr.G-733-(314), išduota 2008 m. rugpjūčio 27 d.			
Pareigos	Parašas	Vardas, pavardė	Data
Direktorius		A.Každailevičius	2010-10-07
Vadovaujanti inžinierė		O.Jodelienė	2009-09-11 Nr. 2M-M-685
Statinių išdėstymo planas 6V		1:500	
Klaipėdos m. sav. Klaipėdos m.			
Sudarytas pagal 2010-10-05 kadastrinių matavimų duomenis		Pastato plane	pažymėjimas 6V
			A.V.

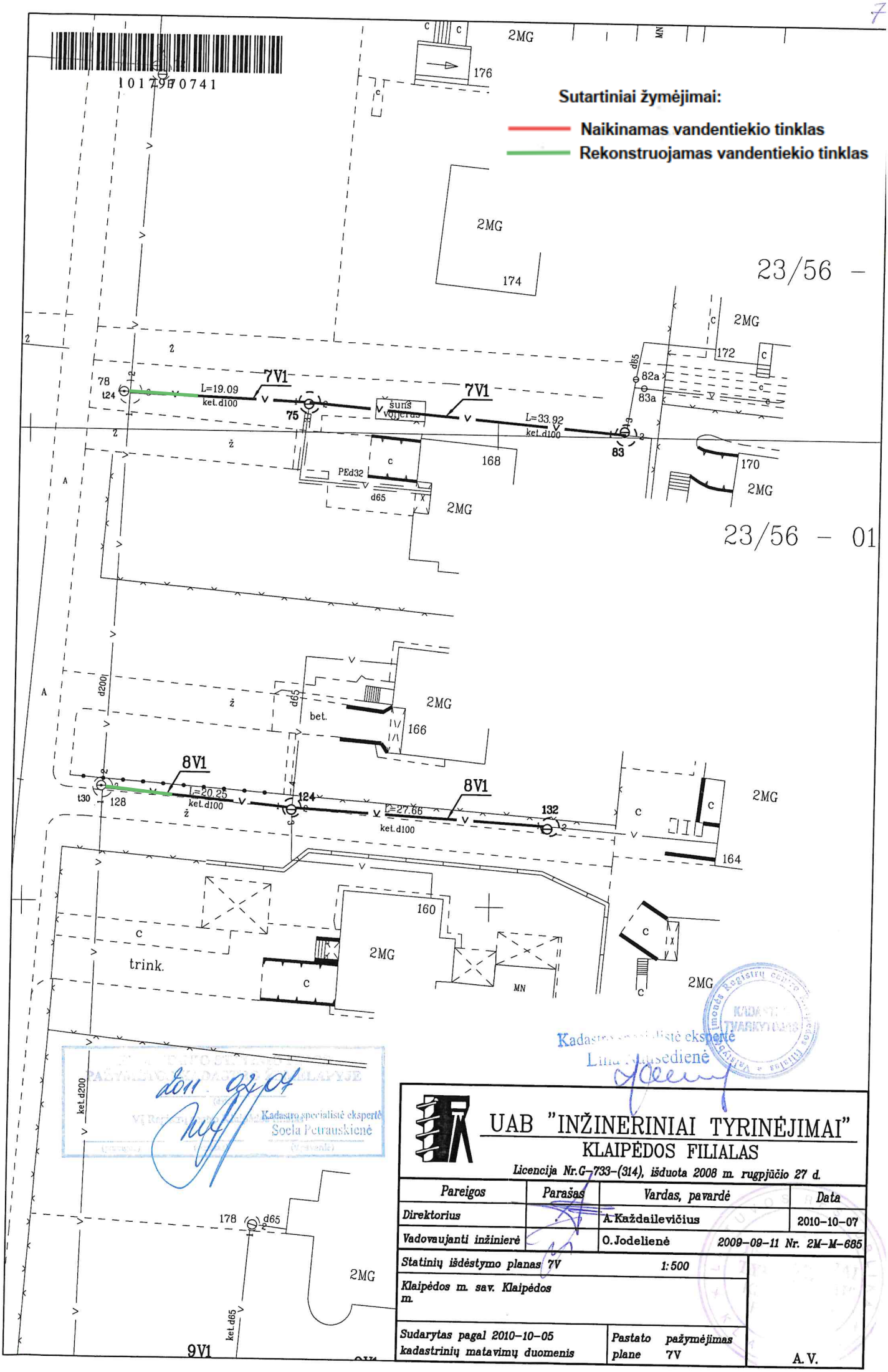

UAB "INŽINERINIAI TYRINĖJIMAI" KLAIPĖDOS FILIALAS Licencija Nr.G–733–(314), išduota 2008 m. rugpjūčio 27 d.			
Pareigos	Parašas	Vardas, pavardė	Data
Direktorius		A.Každailevičius	2010–10–07
Vadovaujanti inžinierė		O.Jodelienė	2009–09–11 Nr. 2M–M–685
Statinių išdėstymo planas 7V		1:500	
Klaipėdos m. sav. Klaipėdos m.			
Sudarytas pagal 2010–10–05 kadastrinių matavimų duomenis		Pastato plane	pažymėjimas 7V
			A. V.

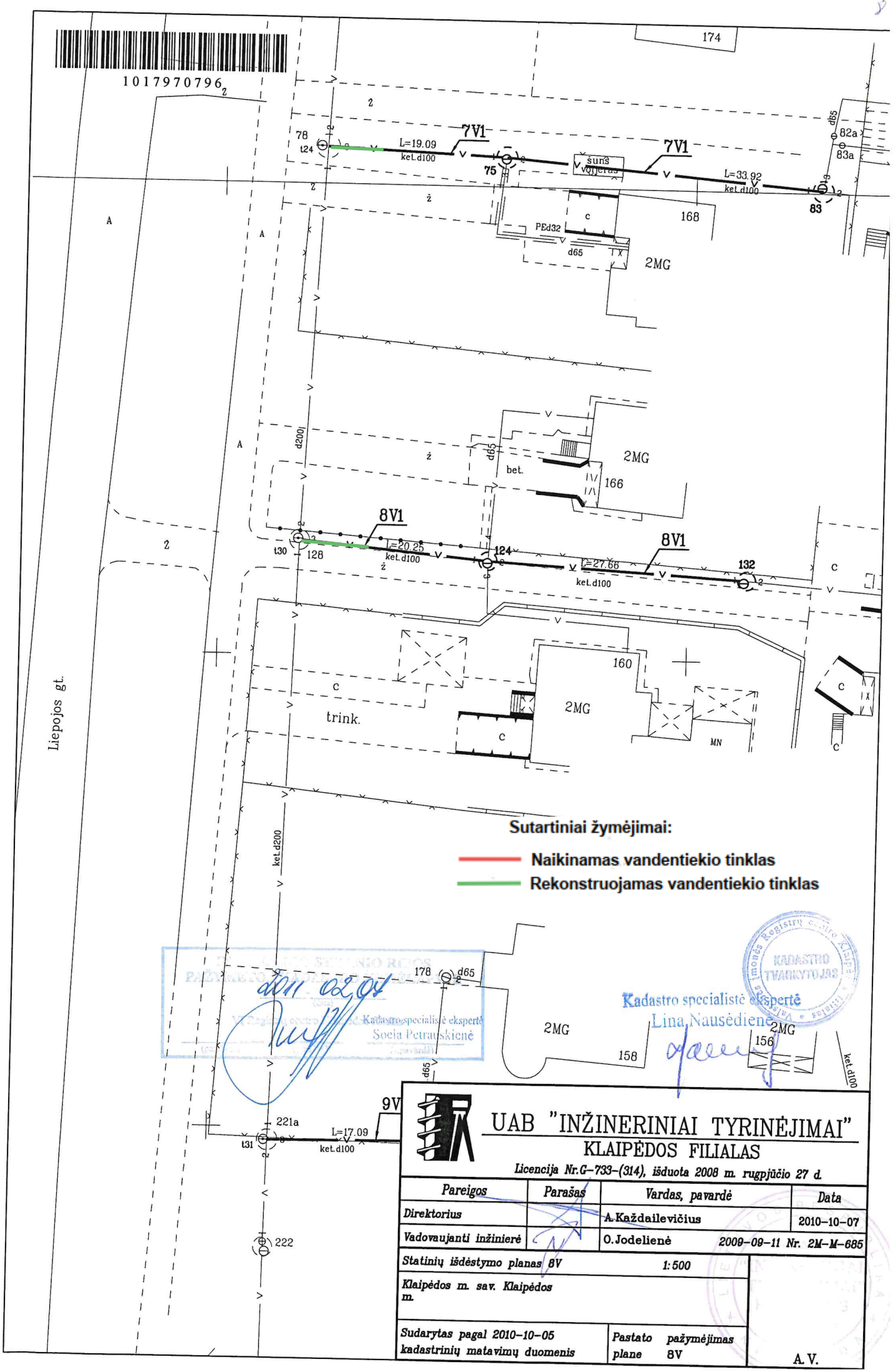

Sutartiniai žymėjimai:

Naikinamas vandentiekio tinklas

Rekonstruojamas vandentiekio tinklas

Kadastro specialistė ekspertė
Socia Petrauskienė

Kadastro specialistė ekspertė
Lina Nausėdienė

UAB "INŽINERINIAI TYRINĖJIMAI"
KLAIPĖDOS FILIALAS

Licencija Nr.G–733–(314), išduota 2008 m. rugpjūčio 27 d.

Pareigos	Parašas	Vardas, pavardė	Data
Direktorius		A.Každailevičius	2010–10–07
Vadovaujanti inžinierė		O.Jodelienė	2009–09–11 Nr. 2M–M–685

Statinių išdėstymo planas 8V	1:500
Klaipėdos m. sav. Klaipėdos m.	
Sudarytas pagal 2010–10–05 kadastrinių matavimų duomenis	Pastato pažymėjimas plane 8V

A. V.

1017968610

Sutartiniai žymėjimai:

Naikinamas vandentiekio tinklas

Rekonstruojamas vandentiekio tinklas

24/56 - 0121

24/56 - 0141

65-C-14

75-A-2

PAŽ.

NIO TEISĖS ŽEMĖLAPYJE

Kadastro specialistė ekspertė

Soela Petrauskienė

(parašas)

KADASTRO TVARKYTOJAS

Kadastro specialistė ekspertė

Lina Naušėdienė

UAB "INŽINERINIAI TYRINĖJIMAI"

KLAIPĖDOS FILIALAS

Licencija Nr.G-733-(314), išduota 2008 m. rugpjūčio 27 d.

Pareigos	Parašas	Vardas, pavardė	Data
Direktorius		A.Každailevičius	2010-10-07
Vadovaujanti inžinierė		O.Jodelienė	2009-09-11 Nr. 2M-M-68

Statinių išdėstymo planas 3V — 1:500

Klaipėdos m. sav. Klaipėdos m.

Sudarytas pagal 2010-10-05 kadastrinių matavimų duomenis

Pastato plane pažymėjimas 3V

A. V.

1017968873

Liepojos g-vė

23/56 - 0140

23/56 - 0160

24/56 - 0121

24/56 - 0141

4V1 L=26.73 ket.d100

4V2 L=74.19 ket.d65

4V2 L=16.63 ket.d65

4V3 L=24.99 ket.d65

4V3 L=48.87 ket.d65

4V2 L=71.72 ket.d65

4V2 L=84.32 ket.d65

3V3 L=18.86 ket.d65

ket.d200

ket.d65

ket.d100

ket.d400

2MG

MN

MG

sodas

šiltn.

tr.

cok.15.12

bet.

Sutartiniai žymėjimai:

Naikinamas vandentiekio tinklas

Rekonstruojamas vandentiekio tinklas

UAB "INŽINERINIAI TYRINĖJIMAI"
KLAIPĖDOS FILIALAS
Licencija Nr.G-733-(314), išduota 2008 m. rugpjūčio 27 d.

Pareigos	Parašas	Vardas, pavardė	Data
Direktorius		A.Každailevičius	2010-10-07
Vadovaujanti inžinierė		O.Jodelienė	2009-09-11 Nr. 2M-M-685

Statinių išdėstymo planas 4V 1:500

Klaipėdos m. sav. Klaipėdos m.

Sudarytas pagal 2010-10-05 kadastrinių matavimų duomenis

Pastato pažymėjimas plane 4V

A. V.

INŽINERINIO STATINIO DALIES PATIKIMUMO ĮVERTINIMO PAŽYMĖJIMAS NR. 2011 0204

Kadastro specialistė ekspertė Sigutė Petrauskienė (v.pavardė)

Registrų centro Klaipėdos filialas KADASTRO TVARKYTOJAS

Kadastro specialistė ekspertė
Lina Nausėdienė

1017969352

Sutartiniai žymėjimai:

Naikinamas vandentiekio tinklas

Rekonstruojamas vandentiekio tinklas

INVENTORINIO STATINIO RIBOS PAŽYMĖTOS KADASTRO ŽEMĖLAPYJE
2011 02 04
Kadastro specialistė ekspertė
Soela Petrauskienė
(v.pavardė)
Kadastro specialistė ekspertė
Lina Nausėdienė

UAB "INŽINERINIAI TYRINĖJIMAI"
KLAIPĖDOS FILIALAS

Licencija Nr.G-733-(314), išduota 2008 m. rugpjūčio 27 d.

Pareigos	Parašas	Vardas, pavardė	Data
Direktorius		A.Každailevičius	2010-10-07
Vadovaujanti inžinierė		O.Jodelienė	2009-09-11 Nr. 2M-M-685

Statinių išdėstymo planas 5V — 1:500

Klaipėdos m. sav. Klaipėdos m.

Sudarytas pagal 2010-10-05 kadastrinių matavimų duomenis

Pastato plane pažymėjimas 5V

A. V.

1018922400

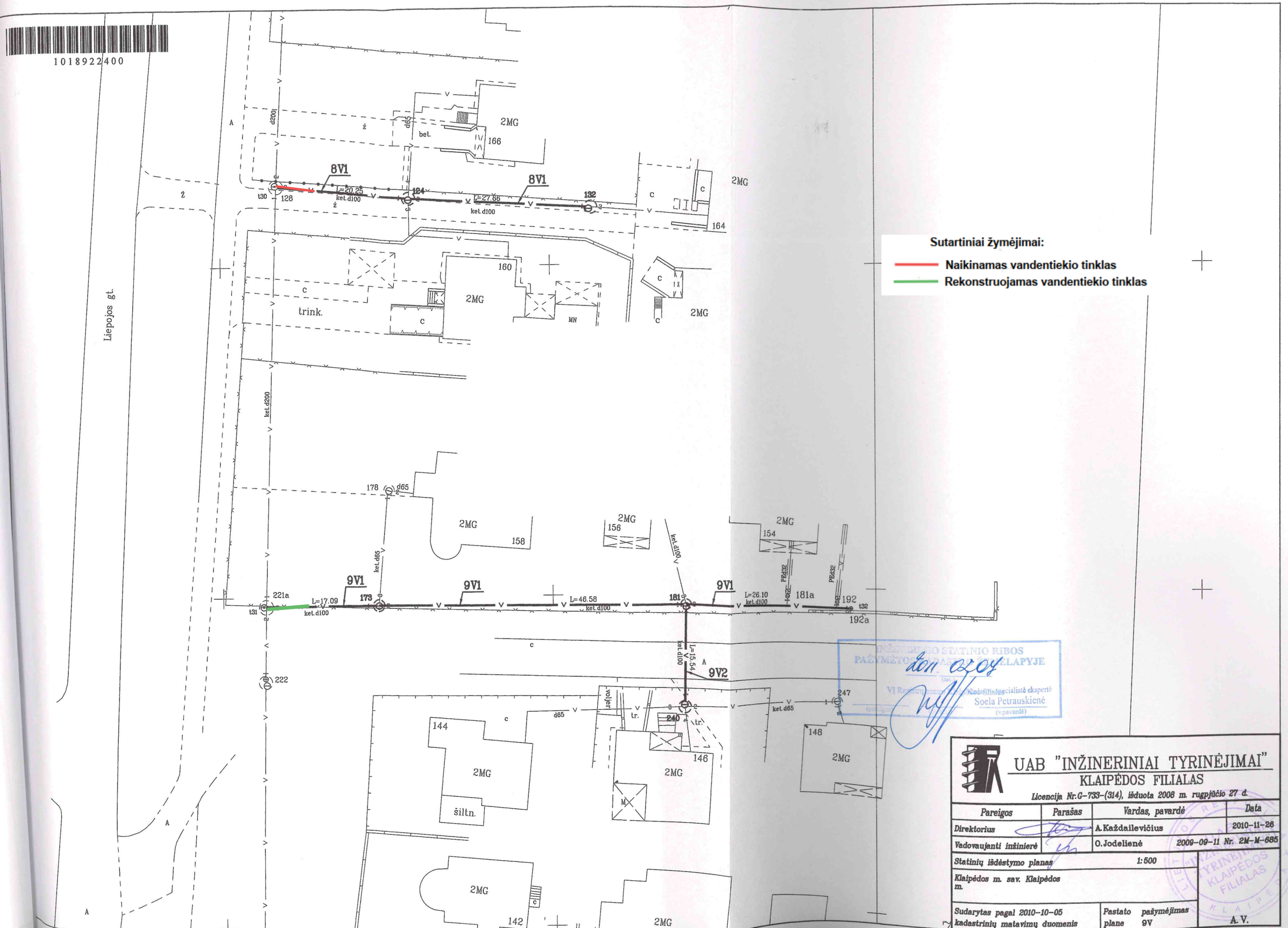

Sutartiniai žymėjimai:

- Naikinamas vandentiekio tinklas
- Rekonstruojamas vandentiekio tinklas

INŽINERINIO STATINIO RIBOS PAŽYMĖTOS KADASTRO ŽEMĖLAPYJE
(data)
VĮ Registrų centro Klaipėdos filialo kadastro specialistė ekspertė
Soela Petrauskienė
(v.pavardė)
(parašas)

UAB "INŽINERINIAI TYRINĖJIMAI"
KLAIPĖDOS FILIALAS
Licencija Nr.G-733-(314), išduota 2008 m. rugpjūčio 27 d.

Pareigos	Parašas	Vardas, pavardė	Data
Direktorius		A.Každailevičius	2010-11-26
Vadovaujanti inžinierė		O.Jodelienė	2009-09-11 Nr. 2M-M-685

Statinių išdėstymo planas — 1:500

Klaipėdos m. sav. Klaipėdos m.

Sudarytas pagal 2010-10-05 kadastrinių matavimų duomenis

Pastato pažymėjimas plane 9V

A.V.

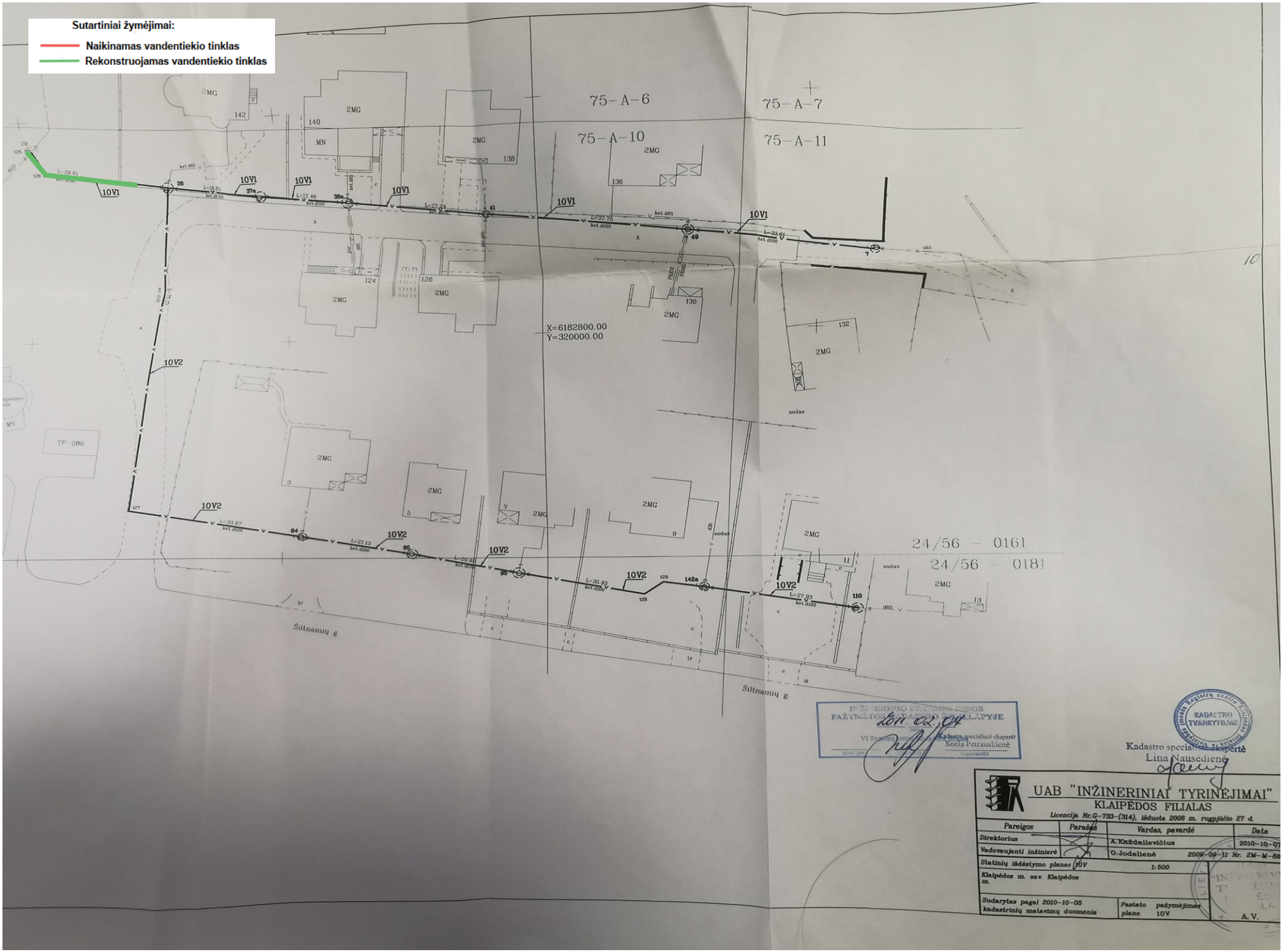
Sutartiniai žymėjimai:
Naikinamas vandentiekio tinklas
Rekonstruojamas vandentiekio tinklas
75-A-6
75-A-7
75-A-10
75-A-11
X=6182800.00
Y=320000.00
10V1
10V2
Šiltnamių g.
Šiltnamių g.
TP-286
sodas
24/56 - 0161
24/56 - 0181
INŽINERINIO TYRINĖJIMO RINKOS
PAŽYMĖTO PLANO KOPIJOS
Kadastro specialistė ekspertė
Soela Petrauskienė
KADASTRO TVARKYTOJAS
Kadastro specialistė ekspertė
Lina Nausėdienė
UAB "INŽINERINIAI TYRINĖJIMAI"
KLAIPĖDOS FILIALAS
Licencija Nr.G-733-(314), išduota 2008 m. rugpjūčio 27 d.
Pareigos
Parašas
Vardas, pavardė
Data
Direktorius
A.Knieždailevičius
2010-10-07
Vadovaujanti inžinierė
O.Jodelienė
2009-09-11 Nr. 2M-M-68
Statinių išdėstymo planas 10V
1:500
Klaipėdos m. sav. Klaipėdos m.
Sudarytas pagal 2010-10-05 kadastrinių matavimų duomenis
Pastato pažymėjimas plane 10V
A. V.

Inžinerinių statinių kadastro duomenys

Adresas Klaipėdos m. sav. Klaipėdos m.

Pavadinimas Vandentiekio tinklai

Aprašymas Tinklai esantys Liepojos g.

Unikalus Nr. 4400-2093-5397
Pažymėjimas plane 2V
Paskirtis Vandentiekio tinklų
Kad. duomenų nustatymo 2010-10-05

Statinio duomenys

Statybos pradžios metai:	1990	Baigtumo procentas: %	100
Statybos pabaigos metai:	1995	Vandentiekio linijos reikšmė	skirstomoji (kvartalinė)
Rekonstravimo pradžios metai:		Ilgis: m	34,31
Rekonstravimo pabaigos metai:			

Statinio sudėtinių dalių kadastro duomenys

Pažymėjimas plane	Sudėtinė dalis		
2V1	Vamzdynas (t4-232)		
Statybos pabaigos metai:	1995	Ilgis: m	34,31
Rekonstravimo pabaigos metai:		Medžiaga:	Ketus
Skersmuo mm	100	Gylis: m	2
Markė:			

Pažymėjimas plane	Sudėtinė dalis		
232	Šulinys		
Statybos pabaigos metai:	1995	Gylis: m	2
Rekonstravimo pabaigos metai:		Skersmuo mm	2000
Medžiaga:	Gelžbetonis	Ilgis: m	
Koordinatė X:	6183392,66	Plotis: m	
Koordinatė Y:	319964,26	Kiekis: vnt.	1
Tūris: kub.m			

Parengė Vadovaujanti inžinierė Ona Jodelienė

A.V.

Valstybės įmonės Registrų centro Klaipėdos filialas KADASTRO TVARKYTOJAS

1017936115

Inžinerinių statinių kadastro duomenys

Adresas Klaipėdos m. sav. Klaipėdos m.

Pavadinimas Vandentiekio tinklai

Aprašymas Tinklai esantys Liepojos, Kretingos g.

Unikalus Nr. 4400-2093-5404
Pažymėjimas plane 3V
Paskirtis Vandentiekio tinklų
Kad. duomenų nustatymo 2010-10-05

Statinio duomenys

Statybos pradžios metai:	1990	Baigtumo procentas: %	100
Statybos pabaigos metai:	1995	Vandentiekio linijos reikšmė	skirstomoji (kvartalinė)
Rekonstravimo pradžios metai:		Ilgis: m	314,43
Rekonstravimo pabaigos metai:			

Statinio sudėtinių dalių kadastro duomenys

Pažymėjimas plane	Sudėtinė dalis		
3V1	Vamzdynas (t5-49)		
Statybos pabaigos metai:	1995	Ilgis: m	118,84
Rekonstravimo pabaigos metai:		Medžiaga:	Ketus
Skersmuo mm	100	Gylis: m	2
Markė:			

Pažymėjimas plane	Sudėtinė dalis		
3V2	Vamzdynas (28-229)		
Statybos pabaigos metai:	1995	Ilgis: m	45,59
Rekonstravimo pabaigos metai:		Skersmuo mm	65
Medžiaga:	Ketus	Gylis: m	2
Markė:			

Pažymėjimas plane	Sudėtinė dalis		
3V3	Vamzdynas (246-49-142)		
Statybos pabaigos metai:	1995	Ilgis: m	150
Rekonstravimo pabaigos metai:		Skersmuo mm	65
Medžiaga:	Ketus	Gylis: m	2
Markė:			

Pažymėjimas plane	Sudėtinė dalis		
246	Šulinys		
Statybos pabaigos metai:	1995	Gylis: m	2,03
Rekonstravimo pabaigos metai:		Skersmuo mm	1500
Medžiaga:	Gelžbetonis	Ilgis: m	

Statinio sudėtinių dalių kadastro duomenys

Koordinatė X:	6183390,29	Plotis: m	
Koordinatė Y:	320028,9	Kiekis: vnt.	1
Tūris: kub.m			

Pažymėjimas plane	Sudėtinė dalis		
247	Šulinys		
Statybos pabaigos metai:	1995	Gylis: m	2,04
Rekonstravimo pabaigos metai:		Skersmuo mm	1500
Medžiaga:	Gelžbetonis	Ilgis: m	
Koordinatė X:	6183363,4	Plotis: m	
Koordinatė Y:	320033,57	Kiekis: vnt.	1
Tūris: kub.m			

Pažymėjimas plane	Sudėtinė dalis		
248	Šulinys		
Statybos pabaigos metai:	1995	Gylis: m	1,92
Rekonstravimo pabaigos metai:		Skersmuo mm	1500
Medžiaga:	Gelžbetonis	Ilgis: m	
Koordinatė X:	6183345,08	Plotis: m	
Koordinatė Y:	320036,66	Kiekis: vnt.	1
Tūris: kub.m			

Pažymėjimas plane	Sudėtinė dalis		
42a	Šulinys		
Statybos pabaigos metai:	1995	Gylis: m	1,9
Rekonstravimo pabaigos metai:		Skersmuo mm	1500
Medžiaga:	Gelžbetonis	Ilgis: m	
Koordinatė X:	6183329,68	Plotis: m	
Koordinatė Y:	320040,05	Kiekis: vnt.	1
Tūris: kub.m			

Pažymėjimas plane	Sudėtinė dalis		
142	Šulinys		
Statybos pabaigos metai:	1995	Gylis: m	2
Rekonstravimo pabaigos metai:		Skersmuo mm	1500
Medžiaga:	Gelžbetonis	Ilgis: m	
Koordinatė X:	6183242,1	Plotis: m	
Koordinatė Y:	320050,63	Kiekis: vnt.	1
Tūris: kub.m			

Pažymėjimas plane	Sudėtinė dalis		
96	Šulinys		
Statybos pabaigos metai:	1995	Gylis: m	2,22
Rekonstravimo pabaigos metai:		Skersmuo mm	1500

Įmonės Registrų centro Klaipėdos filialas • Valstybės
KADASTRO TVARKYTOJAS

1017937410

Statinio sudėtinių dalių kadastro duomenys

Medžiaga:	Gelžbetonis	Ilgis: m	
Koordinatė X:	6183260,32	Plotis: m	
Koordinatė Y:	320047,55	Kiekis: vnt.	1
Tūris: kub.m			

Pažymėjimas plane	Sudėtinė dalis		
49	Šulinys		
Statybos pabaigos metai:	1995	Gylis: m	2,1
Rekonstravimo pabaigos metai:		Skersmuo mm	1500
Medžiaga:	Gelžbetonis	Ilgis: m	
Koordinatė X:	6183308,21	Plotis: m	
Koordinatė Y:	320041,78	Kiekis: vnt.	1
Tūris: kub.m			

Pažymėjimas plane	Sudėtinė dalis		
50	Šulinys		
Statybos pabaigos metai:	1995	Gylis: m	2,1
Rekonstravimo pabaigos metai:		Skersmuo mm	1500
Medžiaga:	Gelžbetonis	Ilgis: m	
Koordinatė X:	6183307,82	Plotis: m	
Koordinatė Y:	320027,97	Kiekis: vnt.	1
Tūris: kub.m			

Pažymėjimas plane	Sudėtinė dalis		
41a	Šulinys		
Statybos pabaigos metai:	1995	Gylis: m	2,08
Rekonstravimo pabaigos metai:		Skersmuo mm	1500
Medžiaga:	Gelžbetonis	Ilgis: m	
Koordinatė X:	6183306,63	Plotis: m	
Koordinatė Y:	320008,37	Kiekis: vnt.	1
Tūris: kub.m			

Pažymėjimas plane	Sudėtinė dalis		
36	Šulinys		
Statybos pabaigos metai:	1995	Gylis: m	2,08
Rekonstravimo pabaigos metai:		Skersmuo mm	1500
Medžiaga:	Gelžbetonis	Ilgis: m	
Koordinatė X:	6183304,57	Plotis: m	
Koordinatė Y:	319978,46	Kiekis: vnt.	1
Tūris: kub.m			

Statinio sudėtinių dalių kadastro duomenys

Pažymėjimas plane	Sudėtinė dalis		
229	Šulinys		
Statybos pabaigos metai:	1995	Gylis: m	1,88
Rekonstravimo pabaigos metai:		Skersmuo mm	1500
Medžiaga:	Gelžbetonis	Ilgis: m	
Koordinatė X:	6183349,57	Plotis: m	
Koordinatė Y:	319953,94	Kiekis: vnt.	1
Tūris: kub.m			

Pažymėjimas plane	Sudėtinė dalis		
28	Šulinys		
Statybos pabaigos metai:	1995	Gylis: m	2,25
Rekonstravimo pabaigos metai:		Skersmuo mm	2000
Medžiaga:	Gelžbetonis	Ilgis: m	
Koordinatė X:	6183304,01	Plotis: m	
Koordinatė Y:	319952,89	Kiekis: vnt.	1
Tūris: kub.m			

Parengė Vadovaujanti inžinierė Ona Jodelienė

A.V.

Inžinerinių statinių kadastro duomenys

Adresas Klaipėdos m. sav. Klaipėdos m.

Pavadinimas Vandentiekio tinklai

Aprašymas Tinklai esantys Liepojos, Kretingos g.

Unikalus Nr. 4400-2093-5418
Pažymėjimas plane 4V
Paskirtis Vandentiekio tinklų
Kad. duomenų nustatymo 2010-10-05

Statinio duomenys

Statybos pradžios metai:	1990	Baigtumo procentas: %	100
Statybos pabaigos metai:	1995	Vandentiekio linijos reikšmė	skirstomoji (kvartalinė)
Rekonstravimo pradžios metai:		Ilgis: m	297,45
Rekonstravimo pabaigos metai:			

Statinio sudėtinių dalių kadastro duomenys

Pažymėjimas plane	Sudėtinė dalis		
4V1	Vamzdynas (t6-126)		
Statybos pabaigos metai:	1995	Ilgis: m	26,73
Rekonstravimo pabaigos metai:		Medžiaga:	Ketus
Skersmuo mm	100	Gylis: m	2
Markė:			

Pažymėjimas plane	Sudėtinė dalis		
4V2	Vamzdynas (90-126-186)		
Statybos pabaigos metai:	1995	Ilgis: m	196,87
Rekonstravimo pabaigos metai:		Skersmuo mm	65
Medžiaga:	Ketus	Gylis: m	2
Markė:			

Pažymėjimas plane	Sudėtinė dalis		
4V3	Vamzdynas (126-143)		
Statybos pabaigos metai:	1995	Ilgis: m	73,85
Rekonstravimo pabaigos metai:		Skersmuo mm	65
Medžiaga:	Ketus	Gylis: m	2
Markė:			

Pažymėjimas plane	Sudėtinė dalis		
89	Šulinys		
Statybos pabaigos metai:	1995	Gylis: m	1,95
Rekonstravimo pabaigos metai:		Skersmuo mm	1500
Medžiaga:	Gelžbetonis	Ilgis: m	

Valstybės įmonės Registrų centro Klaipėdos filialas
KADASTRO TVARKYTOJAS

Statinio sudėtinių dalių kadastro duomenys

Koordinatė X:	6183256,51	Plotis: m	
Koordinatė Y:	319970,88	Kiekis: vnt.	1
Tūris: kub.m			

Pažymėjimas plane	Sudėtinė dalis		
90	Šulinys		
Statybos pabaigos metai:	1995	Gylis: m	2
Rekonstravimo pabaigos metai:		Skersmuo mm	1500
Medžiaga:	Gelžbetonis	Ilgis: m	
Koordinatė X:	6183255,63	Plotis: m	
Koordinatė Y:	319987,56	Kiekis: vnt.	1
Tūris: kub.m			

Pažymėjimas plane	Sudėtinė dalis		
126	Šulinys		
Statybos pabaigos metai:	1995	Gylis: m	2,12
Rekonstravimo pabaigos metai:		Skersmuo mm	2000
Medžiaga:	Gelžbetonis	Ilgis: m	
Koordinatė X:	6183207,57	Plotis: m	
Koordinatė Y:	319942,64	Kiekis: vnt.	1
Tūris: kub.m			

Pažymėjimas plane	Sudėtinė dalis		
134	Šulinys		
Statybos pabaigos metai:	1995	Gylis: m	2,02
Rekonstravimo pabaigos metai:		Skersmuo mm	1500
Medžiaga:	Gelžbetonis	Ilgis: m	
Koordinatė X:	6183203,25	Plotis: m	
Koordinatė Y:	319966,17	Kiekis: vnt.	1
Tūris: kub.m			

Pažymėjimas plane	Sudėtinė dalis		
143	Šulinys		
Statybos pabaigos metai:	1995	Gylis: m	2,02
Rekonstravimo pabaigos metai:		Skersmuo mm	1500
Medžiaga:	Gelžbetonis	Ilgis: m	
Koordinatė X:	6183198,75	Plotis: m	
Koordinatė Y:	320007,61	Kiekis: vnt.	1
Tūris: kub.m			

Pažymėjimas plane	Sudėtinė dalis		
185	Šulinys		
Statybos pabaigos metai:	1995	Gylis: m	1,95
Rekonstravimo pabaigos metai:		Skersmuo mm	1500

Valstybės įmonės Registrų centro Klaipėdos filialas
KADASTRO TVARKYTOJAS

Statinio sudėtinių dalių kadastro duomenys

Medžiaga:	Gelžbetonis	Ilgis: m	
Koordinatė X:	6183159,33	Plotis: m	
Koordinatė Y:	319964,04	Kiekis: vnt.	1
Tūris: kub.m			

Pažymėjimas plane	Sudėtinė dalis		
186	Šulinys		
Statybos pabaigos metai:	1995	Gylis: m	1,74
Rekonstravimo pabaigos metai:		Skersmuo mm	1500
Medžiaga:	Gelžbetonis	Ilgis: m	
Koordinatė X:	6183156,15	Plotis: m	
Koordinatė Y:	319998,3	Kiekis: vnt.	1
Tūris: kub.m			

Parengė Vadovaujanti inžinierė Ona Jodelienė

A.V.

Inžinerinių statinių kadastro duomenys

Adresas Klaipėdos m. sav. Klaipėdos m.

Pavadinimas Vandentiekio tinklai

Aprašymas Tinklai esantys Liepojos, Kretingos g.

Unikalus Nr. 4400-2093-5442
Pažymėjimas plane 5V
Paskirtis Vandentiekio tinklų
Kad. duomenų nustatymo 2010-10-05

Statinio duomenys

Statybos pradžios metai:	1990	Baigtumo procentas: %	100
Statybos pabaigos metai:	1995	Vandentiekio linijos reikšmė	skirstomoji (kvartalinė)
Rekonstravimo pradžios metai:		Ilgis: m	198,07
Rekonstravimo pabaigos metai:			

Statinio sudėtinių dalių kadastro duomenys

Pažymėjimas plane	Sudėtinė dalis		
5V1	Vamzdynas (t14-241a-48)		
Statybos pabaigos metai:	1995	Ilgis: m	123,06
Rekonstravimo pabaigos metai:		Medžiaga:	Ketus
Skersmuo mm	100	Gylis: m	2
Markė:			

Pažymėjimas plane	Sudėtinė dalis		
5V2	Vamzdynas (241a-47)		
Statybos pabaigos metai:	1995	Ilgis: m	35,93
Rekonstravimo pabaigos metai:		Skersmuo mm	65
Medžiaga:	Ketus	Gylis: m	2
Markė:			

Pažymėjimas plane	Sudėtinė dalis		
5V3	Vamzdynas (48-202a)		
Statybos pabaigos metai:	1995	Ilgis: m	39,08
Rekonstravimo pabaigos metai:		Skersmuo mm	63
Medžiaga:	Plastikas	Gylis: m	2
Markė:			

Pažymėjimas plane	Sudėtinė dalis		
227	Šulinys		
Statybos pabaigos metai:	1995	Gylis: m	1,96
Rekonstravimo pabaigos metai:		Skersmuo mm	2000
Medžiaga:	Gelžbetonis	Ilgis: m	

Registrų centro Klaipėdos filialas Valstybės įmonės KADASTRO TVARKYTOJAS

* 1 0 1 7 9 3 9 1 5 3 *

Statinio sudėtinių dalių kadastro duomenys

Koordinatė X:	6183102,93	Plotis: m	
Koordinatė Y:	319935,48	Kiekis: vnt.	1
Tūris: kub.m			

Pažymėjimas plane	Sudėtinė dalis		
237	Šulinys		
Statybos pabaigos metai:	1995	Gylis: m	1,98
Rekonstravimo pabaigos metai:		Skersmuo mm	2000
Medžiaga:	Gelžbetonis	Ilgis: m	
Koordinatė X:	6183100,83	Plotis: m	
Koordinatė Y:	319970,81	Kiekis: vnt.	1
Tūris: kub.m			

Pažymėjimas plane	Sudėtinė dalis		
240	Šulinys		
Statybos pabaigos metai:	1995	Gylis: m	2,05
Rekonstravimo pabaigos metai:		Skersmuo mm	1500
Medžiaga:	Gelžbetonis	Ilgis: m	
Koordinatė X:	6183097,43	Plotis: m	
Koordinatė Y:	319992,62	Kiekis: vnt.	1
Tūris: kub.m			

Pažymėjimas plane	Sudėtinė dalis		
241a	Šulinys		
Statybos pabaigos metai:	1995	Gylis: m	2,02
Rekonstravimo pabaigos metai:		Skersmuo mm	1500
Medžiaga:	Gelžbetonis	Ilgis: m	
Koordinatė X:	6183095,5	Plotis: m	
Koordinatė Y:	320012,8	Kiekis: vnt.	1
Tūris: kub.m			

Pažymėjimas plane	Sudėtinė dalis		
47	Šulinys		
Statybos pabaigos metai:	1995	Gylis: m	2
Rekonstravimo pabaigos metai:		Skersmuo mm	1500
Medžiaga:	Gelžbetonis	Ilgis: m	
Koordinatė X:	6183068,02	Plotis: m	
Koordinatė Y:	320021,15	Kiekis: vnt.	1
Tūris: kub.m			

Pažymėjimas plane	Sudėtinė dalis		
48	Šulinys		
Statybos pabaigos metai:	1995	Gylis: m	1,9
Rekonstravimo pabaigos metai:		Skersmuo mm	1500

Valstybės įmonės Registrų centro Klaipėdos filialas
KADASTRO TVARKYTOJAS

* 1 0 1 7 9 3 9 1 5 3 *

Statinio sudėtinių dalių kadastro duomenys

Medžiaga:	Gelžbetonis	Ilgis: m	
Koordinatė X:	6183093,69	Plotis: m	
Koordinatė Y:	320039,89	Kiekis: vnt.	1
Tūris: kub.m			

Pažymėjimas plane	Sudėtinė dalis		
202a	Šulinys		
Statybos pabaigos metai:	1995	Gylis: m	2
Rekonstravimo pabaigos metai:		Skersmuo mm	1500
Medžiaga:	Gelžbetonis	Ilgis: m	
Koordinatė X:	6183111,22	Plotis: m	
Koordinatė Y:	320062,19	Kiekis: vnt.	1
Tūris: kub.m			

Parengė Vadovaujanti inžinierė Ona Jodelienė

A.V.

Inžinerinių statinių kadastro duomenys

Adresas Klaipėdos m. sav. Klaipėdos m.

Pavadinimas Vandentiekio tinklai

Aprašymas Tinklai esantys Liepojos g.

Unikalus Nr. 4400-2093-5431
Pažymėjimas plane 6V
Paskirtis Vandentiekio tinklų
Kad. duomenų nustatymo 2010-10-05

Statinio duomenys

Statybos pradžios metai:	1990	Baigtumo procentas: %	100
Statybos pabaigos metai:	1995	Vandentiekio linijos reikšmė	skirstomoji (kvartalinė)
Rekonstravimo pradžios metai:		Ilgis: m	57,04
Rekonstravimo pabaigos metai:			

Statinio sudėtinių dalių kadastro duomenys

Pažymėjimas plane	Sudėtinė dalis		
6V1	Vamzdynas (t19-36)		
Statybos pabaigos metai:	1995	Ilgis: m	57,04
Rekonstravimo pabaigos metai:		Medžiaga:	Ketus
Skersmuo mm	100	Gylis: m	2
Markė:			

Pažymėjimas plane	Sudėtinė dalis		
36	Šulinys		
Statybos pabaigos metai:	1995	Gylis: m	1,77
Rekonstravimo pabaigos metai:		Skersmuo mm	2000
Medžiaga:	Gelžbetonis	Ilgis: m	
Koordinatė X:	6183052,66	Plotis: m	
Koordinatė Y:	319970,14	Kiekis: vnt.	1
Tūris: kub.m			

Pažymėjimas plane	Sudėtinė dalis		
39	Šulinys		
Statybos pabaigos metai:	1995	Gylis: m	2,01
Rekonstravimo pabaigos metai:		Skersmuo mm	1500
Medžiaga:	Gelžbetonis	Ilgis: m	
Koordinatė X:	6183054,45	Plotis: m	
Koordinatė Y:	319952,04	Kiekis: vnt.	1
Tūris: kub.m			

Įmonės Registrų centro Klaipėdos filialas Valstybės KADASTRO TVARKYTOJAS

* 1 0 1 7 9 3 9 5 4 2 *

Parengė Vadovaujanti inžinierė Ona Jodelienė

A.V.

1C FORMA

Inžinerinių statinių kadastro duomenys

Adresas Klaipėdos m. sav. Klaipėdos m.

Pavadinimas Vandentiekio tinklai

Aprašymas Tinklai esantys Liepojos g.

Unikalus Nr. 4400-2093-5475
Pažymėjimas plane 7V
Paskirtis Vandentiekio tinklų
Kad. duomenų nustatymo 2010-10-05

Statinio duomenys

Statybos pradžios metai:	1990	Baigtumo procentas: %	100
Statybos pabaigos metai:	1995	Vandentiekio linijos reikšmė	skirstomoji (kvartalinė)
Rekonstravimo pradžios metai:		Ilgis: m	53,01
Rekonstravimo pabaigos metai:			

Statinio sudėtinių dalių kadastro duomenys

Pažymėjimas plane	Sudėtinė dalis		
7V1	Vamzdynas (t24-83)		
Statybos pabaigos metai:	1995	Ilgis: m	53,01
Rekonstravimo pabaigos metai:		Medžiaga:	Ketus
Skersmuo mm	100	Gylis: m	2
Markė:			

Pažymėjimas plane	Sudėtinė dalis		
75	Šulinys		
Statybos pabaigos metai:	1995	Gylis: m	2,08
Rekonstravimo pabaigos metai:		Skersmuo mm	2000
Medžiaga:	Gelžbetonis	Ilgis: m	
Koordinatė X:	6183002,97	Plotis: m	
Koordinatė Y:	319929,71	Kiekis: vnt.	1
Tūris: kub.m			

Pažymėjimas plane	Sudėtinė dalis		
83	Šulinys		
Statybos pabaigos metai:	1995	Gylis: m	2,01
Rekonstravimo pabaigos metai:		Skersmuo mm	1000
Medžiaga:	Gelžbetonis	Ilgis: m	
Koordinatė X:	6183000,6	Plotis: m	
Koordinatė Y:	319963,42	Kiekis: vnt.	1
Tūris: kub.m			

Valstybės įmonės Registrų centro Klaipėdos filialas
KADASTRO TVARKYTOJAS

* 1 0 1 7 9 3 9 8 6 1 *

Parengė Vadovaujanti inžinierė Ona Jodelienė

A.V.

1C FORMA

Inžinerinių statinių kadastro duomenys

Adresas Klaipėdos m. sav. Klaipėdos m.

Pavadinimas Vandentiekio tinklai

Aprašymas Tinklai esantys Liepojos g.

Unikalus Nr. 4400-2093-5486
Pažymėjimas plane 8V
Paskirtis Vandentiekio tinklų
Kad. duomenų nustatymo 2010-10-05

Statinio duomenys

Statybos pradžios metai:	1990	Baigtumo procentas: %	100
Statybos pabaigos metai:	1995	Vandentiekio linijos reikšmė	skirstomoji (kvartalinė)
Rekonstravimo pradžios metai:		Ilgis: m	47,91
Rekonstravimo pabaigos metai:			

Statinio sudėtinių dalių kadastro duomenys

Pažymėjimas plane	Sudėtinė dalis		
8V1	Vamzdynas (t30-132)		
Statybos pabaigos metai:	1995	Ilgis: m	47,91
Rekonstravimo pabaigos metai:		Medžiaga:	Ketus
Skersmuo mm	100	Gylis: m	2
Markė:			

Pažymėjimas plane	Sudėtinė dalis		
124	Šulinys		
Statybos pabaigos metai:	1995	Gylis: m	1,85
Rekonstravimo pabaigos metai:		Skersmuo mm	2000
Medžiaga:	Gelžbetonis	Ilgis: m	
Koordinatė X:	6182960,02	Plotis: m	
Koordinatė Y:	319928,64	Kiekis: vnt.	1
Tūris: kub.m			

Pažymėjimas plane	Sudėtinė dalis		
132	Šulinys		
Statybos pabaigos metai:	1995	Gylis: m	2,03
Rekonstravimo pabaigos metai:		Skersmuo mm	2000
Medžiaga:	Gelžbetonis	Ilgis: m	
Koordinatė X:	6182958,41	Plotis: m	
Koordinatė Y:	319956,03	Kiekis: vnt.	1
Tūris: kub.m			

Įmonės Registrų centro Klaipėdos filialas • Valstybės KADASTRO TVARKYTOJAS

* 1 0 1 7 9 4 1 1 0 9 *

Parengė Vadovaujanti inžinierė Ona Jodelienė

A.V.

Inžinerinių statinių kadastro duomenys

Adresas Klaipėdos m. sav. Klaipėdos m.

Pavadinimas Vandentiekio tinklai

Aprašymas Tinklai esantys Liepojos g.

Unikalus Nr. 4400-2093-5497
Pažymėjimas plane 9V
Paskirtis Vandentiekio tinklų
Kad. duomenų nustatymo 2010-10-05

Statinio duomenys

Statybos pradžios metai:	1990	Baigtumo procentas: %	100
Statybos pabaigos metai:	1995	Vandentiekio linijos reikšmė	skirstomoji (kvartalinė)
Rekonstravimo pradžios metai:		Ilgis: m	105,31
Rekonstravimo pabaigos metai:			

Statinio sudėtinių dalių kadastro duomenys

Pažymėjimas plane	Sudėtinė dalis		
9V1	Vamzdynas (t31-181-t32)		
Statybos pabaigos metai:	1995	Ilgis: m	89,77
Rekonstravimo pabaigos metai:		Medžiaga:	Ketus
Skersmuo mm	100	Gylis: m	2
Markė:			

Pažymėjimas plane	Sudėtinė dalis		
9V2	Vamzdynas (181-240)		
Statybos pabaigos metai:	1995	Ilgis: m	15,54
Rekonstravimo pabaigos metai:		Skersmuo mm	100
Medžiaga:	Ketus	Gylis: m	2
Markė:			

Pažymėjimas plane	Sudėtinė dalis		
173	Šulinys		
Statybos pabaigos metai:	1995	Gylis: m	2
Rekonstravimo pabaigos metai:		Skersmuo mm	2000
Medžiaga:	Gelžbetonis	Ilgis: m	
Koordinatė X:	6182898,69	Plotis: m	
Koordinatė Y:	319923,58	Kiekis: vnt.	1
Tūris: kub. m			

* 1 0 1 8 9 2 0 4 0 4 *

Statinio sudėtinių dalių kadastro duomenys

Pažymėjimas plane	Sudėtinė dalis		
240	Šulinys		
Statybos pabaigos metai:	1995	Gylis: m	1,97
Rekonstravimo pabaigos metai:		Skersmuo mm	1500
Medžiaga:	Gelžbetonis	Ilgis: m	
Koordinatė X:	6182883,04	Plotis: m	
Koordinatė Y:	319969,74	Kiekis: vnt.	1
Tūris: kub. m			

Pažymėjimas plane	Sudėtinė dalis		
181	Šulinys		
Statybos pabaigos metai:	1995	Gylis: m	2,46
Rekonstravimo pabaigos metai:		Skersmuo mm	2000
Medžiaga:	Gelžbetonis	Ilgis: m	
Koordinatė X:	6182898	Plotis: m	
Koordinatė Y:	319970,13	Kiekis: vnt.	1
Tūris: kub. m			

Parengė Vadovaujanti inžinierė Ona Jodelienė

A.V.

LIETUVOS RESPUBLIKA UAB "INŽINERINIAI TYRINĖJIMAI" KLAIPĖDOS FILIALAS KLAIPĖDA

1C FORMA

Inžinerinių statinių kadastro duomenys

Adresas Klaipėdos m. sav. Klaipėdos m.

Pavadinimas Vandentiekio tinklai

Aprašymas Tinklai esantys Liepojos, Šiltnamių, Kretingos g.

Unikalus Nr. 4400-2093-5506
Pažymėjimas plane 10V
Paskirtis Vandentiekio tinklų
Kad. duomenų nustatymo 2010-10-05

Statinio duomenys

Statybos pradžios metai:	1990	Baigtumo procentas: %	100
Statybos pabaigos metai:	1995	Vandentiekio linijos reikšmė	skirstomoji (kvartalinė)
Rekonstravimo pradžios metai:		Ilgis: m	378,04
Rekonstravimo pabaigos metai:			

Statinio sudėtinių dalių kadastro duomenys

Pažymėjimas plane	Sudėtinė dalis		
10V1	Vamzdynas (t25-26-7)		
Statybos pabaigos metai:	1995	Ilgis: m	163,5
Rekonstravimo pabaigos metai:		Medžiaga:	Ketus
Skersmuo mm	100	Gylis: m	2
Markė:			

Pažymėjimas plane	Sudėtinė dalis		
10V2	Vamzdynas (26-110)		
Statybos pabaigos metai:	1995	Ilgis: m	214,54
Rekonstravimo pabaigos metai:		Skersmuo mm	100
Medžiaga:	Ketus	Gylis: m	2
Markė:			

Pažymėjimas plane	Sudėtinė dalis		
26	Šulinys		
Statybos pabaigos metai:	1995	Gylis: m	2,1
Rekonstravimo pabaigos metai:		Skersmuo mm	2000
Medžiaga:	Gelžbetonis	Ilgis: m	
Koordinatė X:	6182835,33	Plotis: m	
Koordinatė Y:	319926,74	Kiekis: vnt.	1
Tūris: kub.m			

Registrų centro Klaipėdos filialas Valstybės įmonės KADASTRO TVARKYTOJAS

Statinio sudėtinių dalių kadastro duomenys

Pažymėjimas plane	Sudėtinė dalis		
84	Šulinys		
Statybos pabaigos metai:	1995	Gylis: m	1,98
Rekonstravimo pabaigos metai:		Skersmuo mm	1500
Medžiaga:	Gelžbetonis	Ilgis: m	
Koordinatė X:	6182754,85	Plotis: m	
Koordinatė Y:	319953,44	Kiekis: vnt.	1
Tūris: kub.m			

Pažymėjimas plane	Sudėtinė dalis		
85	Šulinys		
Statybos pabaigos metai:	1995	Gylis: m	1,8
Rekonstravimo pabaigos metai:		Skersmuo mm	1500
Medžiaga:	Gelžbetonis	Ilgis: m	
Koordinatė X:	6182750,97	Plotis: m	
Koordinatė Y:	319974,23	Kiekis: vnt.	1
Tūris: kub.m			

Pažymėjimas plane	Sudėtinė dalis		
95	Šulinys		
Statybos pabaigos metai:	1995	Gylis: m	1,82
Rekonstravimo pabaigos metai:		Skersmuo mm	1500
Medžiaga:	Gelžbetonis	Ilgis: m	
Koordinatė X:	6182746,51	Plotis: m	
Koordinatė Y:	319994,63	Kiekis: vnt.	1
Tūris: kub.m			

Pažymėjimas plane	Sudėtinė dalis		
142a	Šulinys		
Statybos pabaigos metai:	1995	Gylis: m	1,77
Rekonstravimo pabaigos metai:		Skersmuo mm	1500
Medžiaga:	Gelžbetonis	Ilgis: m	
Koordinatė X:	6182743,25	Plotis: m	
Koordinatė Y:	320028,96	Kiekis: vnt.	1
Tūris: kub.m			

Pažymėjimas plane	Sudėtinė dalis		
110	Šulinys		
Statybos pabaigos metai:	1995	Gylis: m	1,77
Rekonstravimo pabaigos metai:		Skersmuo mm	2000
Medžiaga:	Gelžbetonis	Ilgis: m	
Koordinatė X:	6182738,58	Plotis: m	
Koordinatė Y:	320056,3	Kiekis: vnt.	1
Tūris: kub.m			

Statinio sudėtinių dalių kadastro duomenys

Pažymėjimas plane	Sudėtinė dalis		
37a	Šulinys		
Statybos pabaigos metai:	1995	Gylis: m	1,7
Rekonstravimo pabaigos metai:		Skersmuo mm	2000
Medžiaga:	Gelžbetonis	Ilgis: m	
Koordinatė X:	6182831,95	Plotis: m	
Koordinatė Y:	319945,35	Kiekis: vnt.	1
Tūris: kub.m			

Pažymėjimas plane	Sudėtinė dalis		
38a	Šulinys		
Statybos pabaigos metai:	1995	Gylis: m	1,98
Rekonstravimo pabaigos metai:		Skersmuo mm	2000
Medžiaga:	Gelžbetonis	Ilgis: m	
Koordinatė X:	6182831,14	Plotis: m	
Koordinatė Y:	319963,21	Kiekis: vnt.	1
Tūris: kub.m			

Pažymėjimas plane	Sudėtinė dalis		
41	Šulinys		
Statybos pabaigos metai:	1995	Gylis: m	1,68
Rekonstravimo pabaigos metai:		Skersmuo mm	2000
Medžiaga:	Gelžbetonis	Ilgis: m	
Koordinatė X:	6182826,59	Plotis: m	
Koordinatė Y:	319989,84	Kiekis: vnt.	1
Tūris: kub.m			

Pažymėjimas plane	Sudėtinė dalis		
49	Šulinys		
Statybos pabaigos metai:	1995	Gylis: m	1,62
Rekonstravimo pabaigos metai:		Skersmuo mm	2000
Medžiaga:	Gelžbetonis	Ilgis: m	
Koordinatė X:	6182820,98	Plotis: m	
Koordinatė Y:	320027,22	Kiekis: vnt.	1
Tūris: kub.m			

Pažymėjimas plane	Sudėtinė dalis		
7	Šulinys		
Statybos pabaigos metai:	1995	Gylis: m	2,05
Rekonstravimo pabaigos metai:		Skersmuo mm	2000
Medžiaga:	Gelžbetonis	Ilgis: m	
Koordinatė X:	6182816,47	Plotis: m	
Koordinatė Y:	320060,74	Kiekis: vnt.	1
Tūris: kub.m			

Įmonės Registrų centro Klaipėdos filialas • Valstybės KADASTRO TVARKYTOJAS

Parengė Vadovaujanti inžinierė Ona Jodelienė

A.V.

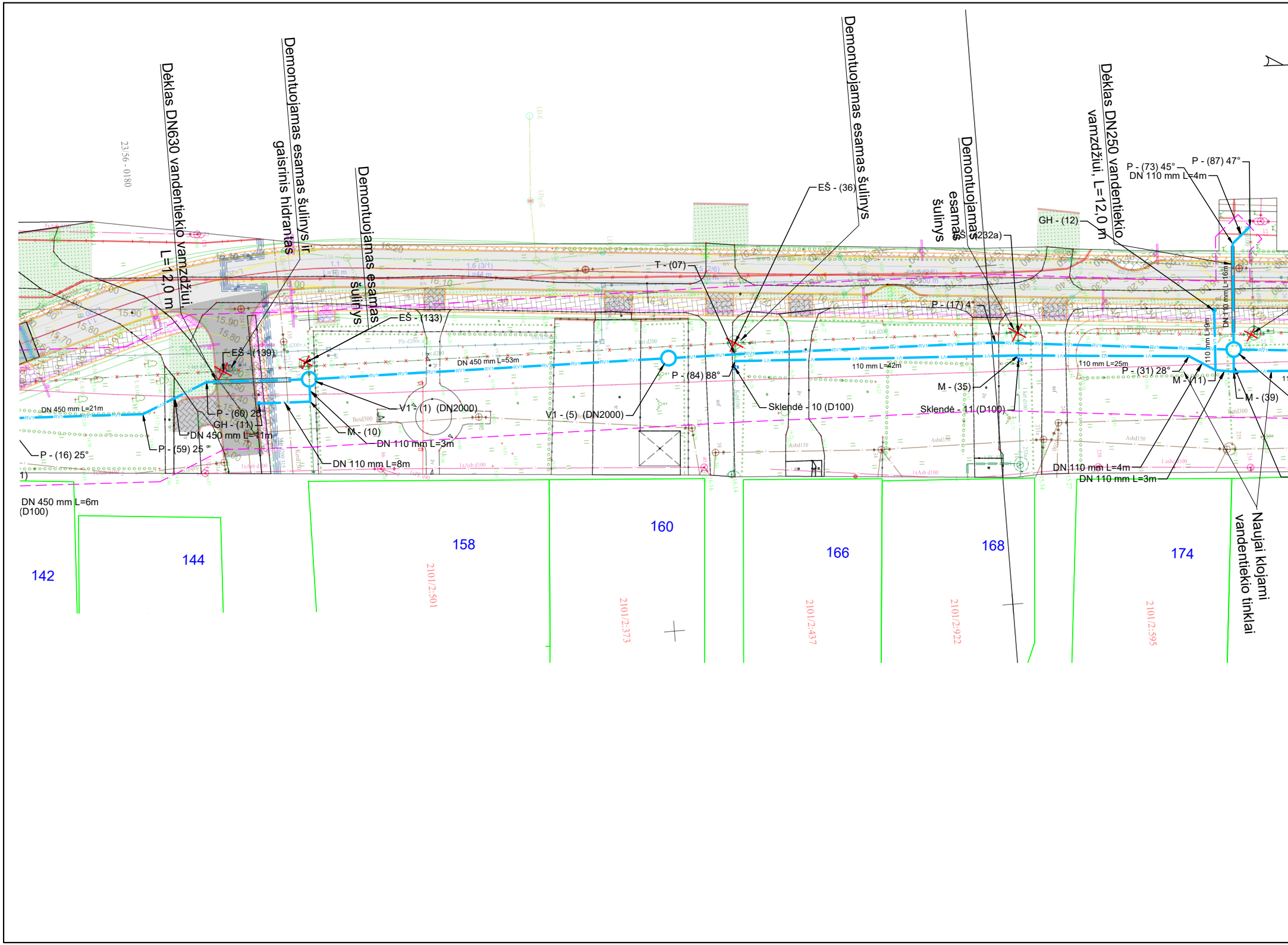
Dėklas DN630 vandentiekio vamzdžiui, L=12,0 m
Demontuojamas esamas šulinys ir gaisrinis hidrantas
Demontuojamas esamas šulinys
Demontuojamas esamas šulinys
Demontuojamas esamas šulinys
Dėklas DN250 vandentiekio vamzdžiui, L=12,0 m
Naujai klojami vandentiekio tinklai
23/56 - 0180
EŠ - (139)
EŠ - (133)
EŠ - (36)
EŠ - (232a)
T - (07)
GH - (12)
GH - (11)
P - (73) 45°
DN 110 mm L=4m
P - (87) 47°
P - (17) 4°
P - (84) 88°
P - (31) 28°
P - (60) 25°
P - (59) 25 °
P - (16) 25°
M - (35)
M - (11)
M - (39)
M - (10)
V1 - (1) (DN2000)
V1 - (5) (DN2000)
Sklendė - 10 (D100)
Sklendė - 11 (D100)
DN 450 mm L=53m
DN 450 mm L=21m
DN 450 mm L=11m
DN 450 mm L=6m
(D100)
DN 110 mm L=3m
DN 110 mm L=8m
110 mm L=42m
110 mm L=25m
110 mm L=9m
DN 110 mm L=16m
DN 110 mm L=4m
DN 110 mm L=3m
142
144
158
160
166
168
174
2101/2:501
2101/2:373
2101/2:437
2101/2:922
2101/2:595

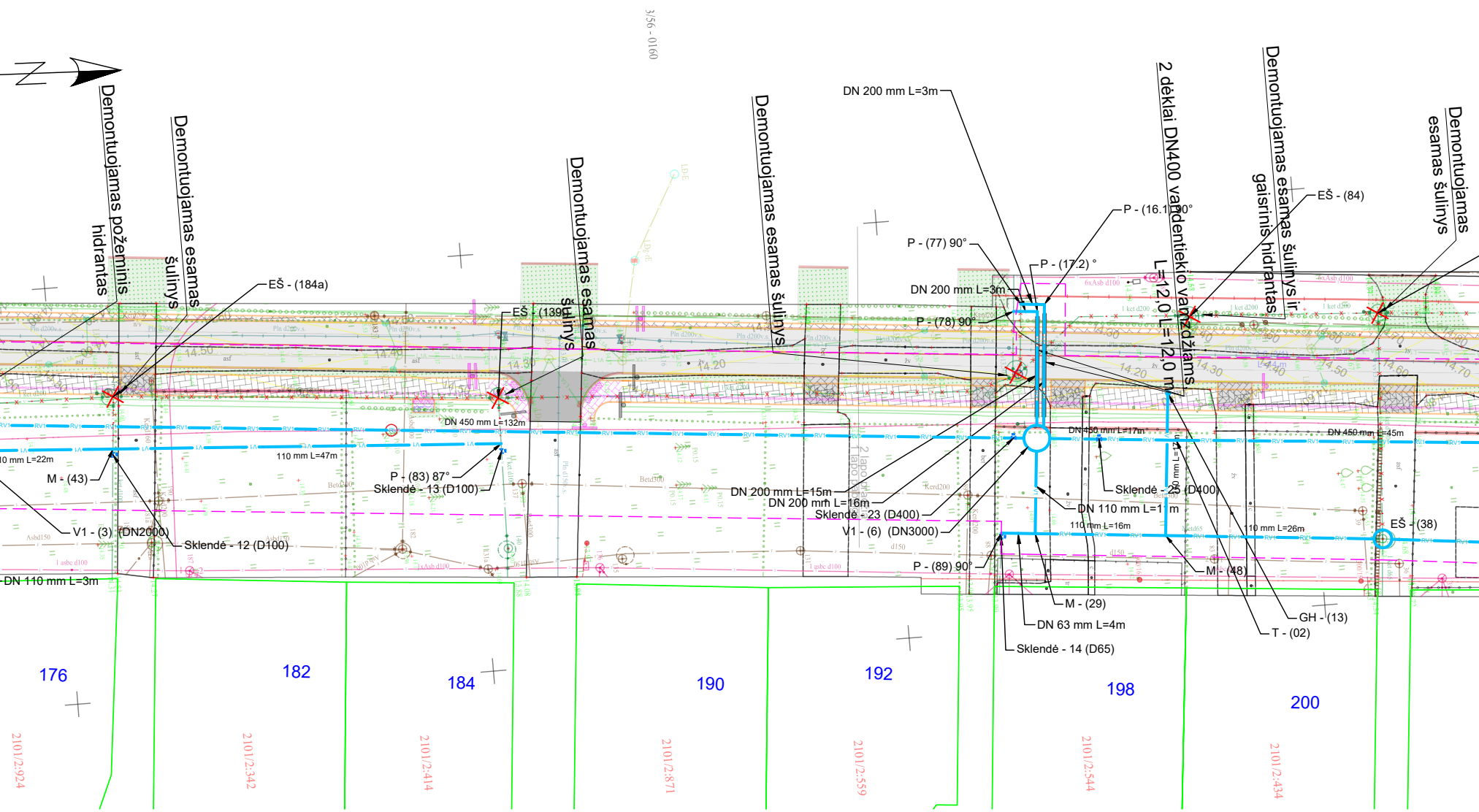
3/56 - 0160
Demontuojamas požeminis hidrantas
Demontuojamas esamas šulinys
EŠ - (184a)
Demontuojamas esamas šulinys
EŠ - (139)
Demontuojamas esamas šulinys
DN 200 mm L=3m
P - (77) 90°
P - (16.1) 90°
P - (17.2) °
DN 200 mm L=3m
P - (78) 90°
2 dėklai DN400 vandentiekio vamzdžiams L=12,0 L=12,0 m
Demontuojamas esamas šulinys ir gaisrinis hidrantas
EŠ - (84)
Demontuojamas esamas šulinys
DN 450 mm L=132m
110 mm L=47m
10 mm L=22m
M - (43)
P - (83) 87°
Sklendė - 13 (D100)
V1 - (3) (DN2000)
Sklendė - 12 (D100)
DN 110 mm L=3m
DN 200 mm L=15m
DN 200 mm L=16m
Sklendė - 23 (D400)
V1 - (6) (DN3000)
P - (89) 90°
DN 450 mm L=17m
Sklendė - 25 (D400)
DN 110 mm L=1 m
110 mm L=16m
110 mm L=26m
DN 450 mm L=45m
EŠ - (38)
M - (48)
M - (29)
DN 63 mm L=4m
Sklendė - 14 (D65)
GH - (13)
T - (02)
2 lapo ribos
176
182
184
190
192
198
200
2101/2:924
2101/2:342
2101/2:414
2101/2:871
2101/2:559
2101/2:544
2101/2:434

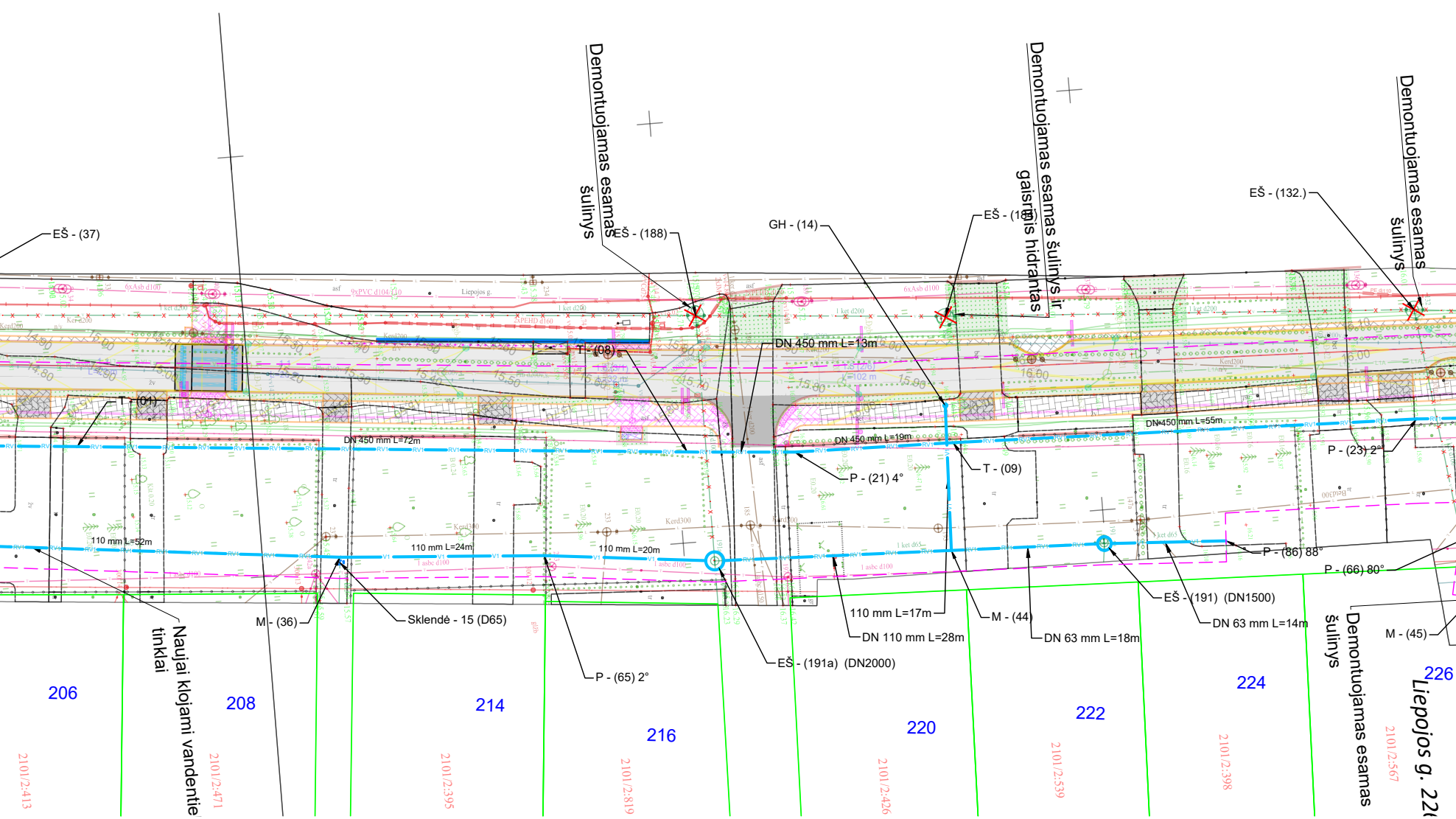
Demontuojamas esamas šulinys
Demontuojamas esamas šulinys ir gaisrinis hidrantas
Demontuojamas esamas šulinys
EŠ - (37)
EŠ - (188)
GH - (14)
EŠ - (184)
EŠ - (132.)
T - (08)
T - (01)
DN 450 mm L=13m
DN 450 mm L=72m
DN 450 mm L=19m
DN 450 mm L=55m
Liepojos g.
P - (21) 4°
T - (09)
P - (23) 2°
110 mm L=52m
110 mm L=24m
110 mm L=20m
P - (86) 88°
P - (66) 80°
M - (36)
Sklendė - 15 (D65)
P - (65) 2°
EŠ - (191a) (DN2000)
110 mm L=17m
DN 110 mm L=28m
M - (44)
DN 63 mm L=18m
EŠ - (191) (DN1500)
DN 63 mm L=14m
M - (45)
Naujai klojami vandentie tinklai
Demontuojamas esamas šulinys
Liepojos g. 22
206
208
214
216
220
222
224
226
2101/2:413
2101/2:471
2101/2:395
2101/2:819
2101/2:426
2101/2:539
2101/2:398
2101/2:567

TIIIS paraiškos Nr.	TIIIS1-20221017-077361

Plano tipas:	Pilnas turinys				
Objekto adresas:	Vandentiekio tinklų rekonstravimas J. Janonio, Švyturio, Stadiono, Parko, H. Manto ir Liepojos g. Klaipėdoje				
Aukščių sistema	Koordinačių sistema	Pagrindinis objektų tikslumas, cm			
LAS07	LKS-94	Horizontalus:	5	Vertikalus:	5
Vykdytojas					
Kv. paž. Nr.	Vardas, pavardė		Parašas	Data	A.V.
1GKV-101	Vidmantas Panavas			2022-10	
Užsakovas			Mastelis	Lapo Nr.	Lapų sk.
UAB "Kelprojektas"			1: 500	1	6

PASTABA:

1. ESAMŲ TINKLŲ VIETAS IR AUKŠČIUS TIKSLINTI STATYBOS DARBŲ METU.
2.ESAMŲ ŠULINIŲ BŪKLĘ VERTINTI PRIEŠ STATYBOS DARBŲ PRADŽIĄ. ESANT P
3. OBJEKTE PRIEŠ PRADEDANT DARBUS ESAMŲ INŽINERINIŲ TINKLŲ APSAUGOS
INSTITUCIJOS ATSTOVĄ EKSPLOATUOJAMŲ TRASŲ NUŽYMĖJIMUI. VIETOJE ATL
4. PROJEKTUOJANT IR ĮRENGIANT TINKLUS IŠLAIKYTI MINIMALIUS ATSTUMUS TA
(LR ENERGETIKOS MINISTRO 2016 M. 05 MĖN. 17 D. ĮSAK NR. 1-162)

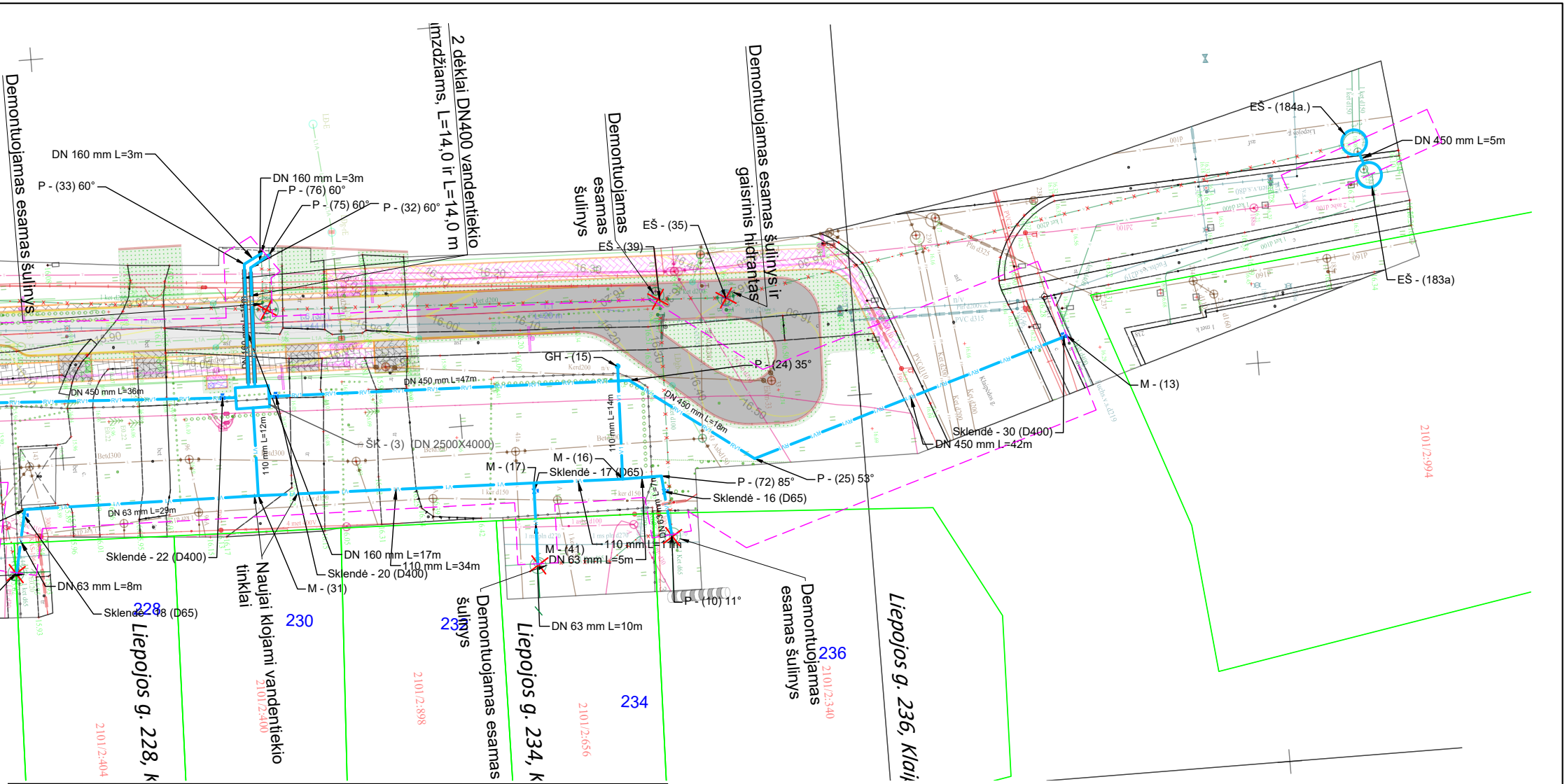
DN 160 mm L=3m
P - (33) 60°
DN 160 mm L=3m
P - (76) 60°
P - (75) 60°
P - (32) 60°
2 dėklai DN400 vandentiekio vamzdžiams, L=14,0 ir L=14,0 m
Demontuojamas esamas šulinys
Demontuojamas esamas šulinys
EŠ - (35)
EŠ - (39)
Demontuojamas esamas šulinys ir gaisrinis hidrantas
EŠ - (184a.)
DN 450 mm L=5m
EŠ - (183a)
M - (13)
GH - (15)
P - (24) 35°
DN 450 mm L=36m
DN 450 mm L=47m
DN 450 mm L=18m
ŠK - (3) (DN 2500X4000)
110 mm L=12m
110 mm L=14m
Sklendė - 30 (D400)
DN 450 mm L=42m
M - (16)
M - (17)
Sklendė - 17 (D65)
P - (72) 85°
P - (25) 53°
Sklendė - 16 (D65)
DN 63 mm L=29m
Sklendė - 22 (D400)
DN 160 mm L=17m
110 mm L=34m
Sklendė - 20 (D400)
M - (41)
DN 63 mm L=5m
110 mm L=11m
DN 63 mm L=8m
M - (31)
P - (10) 11°
Sklendė - 18 (D65)
Naujai klojami vandentiekio tinklai
Demontuojamas esamas šulinys
Demontuojamas esamas šulinys
DN 63 mm L=10m
228
230
232
234
236
Liepojos g. 228, K
Liepojos g. 234, K
Liepojos g. 236, Klai
2101/2:404
2101/2:400
2101/2:898
2101/2:656
2101/2:340
2101/2:994

SUTARTINIAI ŽYMĖJIMAI:

	- SKLYPŲ RIBOS;
V1	- PROJEKTUOJAMAS VANDENTIEKIO TINKLAS;
RV1	- REKONSTRUOJAMAS VANDENTIEKIO TINKLAS;
×—×—×	- NAIKINAMI ESAMI VANDENTIEKIO TINKLAI;
L1A	- LIETAUS NUOTEKŲ TINKLAI SUPROJEKTUOTI ANKSTESNIU PROJEKTU "Gatvės, dubliuojančios Liepojos gatvę, privažiuojamojo kelio nuo Šiltnamių g. iki Klaipėdos g., Klaipėdoje statybos projektas"
○ V1-xx	- PROJEKTUOJAMAS VANDENTIEKIO ŠULINYS;
○ GH-xx	- PROJEKTUOJAMAS GAISRINIS ANTŽEMINIS HIDRANTAS;
▭ ŠK-xx	- PROJEKTUOJAMA VANDENTIEKIO ŠULINIO KAMERA;
EŠ-xx	- ESAMAS APŽIŪROS ŠULINYS;
EŠK-xx	- ESAMA APŽIŪROS KAMERA;
P-xx	- REKONSTRUOJAMO VANDENTIEKIO TINKLO POSŪKIS;
M-xx	- REKONSTRUOJAMO VANDENTIEKIO TINKLO MAZGAS;
T-xx	- REKONSTRUOJAMO VANDENTIEKIO VERTIKALUS TINKLO POSŪKIS
⋈	- VANDENTIEKIO SKLENDĖ;
✕	- DEMONTUOJAMAS ESAMAS ŠULINYS/HIDRANTAS ;
— — —	- REKONSTRUOJAMO VANDENTIEKIO TINKLO APSAUGOS ZONA

POREIKIUI, ŠULINIŲ KONSTRUKCIJOS PAKEIČIAMOS.

S ZONOSE IR ESAMŲ TINKLŲ SANKIRTOSE SU PROJEKTUOJAMU TINKLU REIKALINGA IŠSIKVIESTI Į OBJEKTĄ ATSAKINGOS

IKTI RANKINĮ KONTROLINĮ ATKASIMĄ ESAMŲ INŽINERINIŲ TINKLŲ VIETOS IR GYLIO NUSTATYMUI/PATIKSLINIMUI.

ARP DUJOTIEKIO VAMZDŽIO IR PROJEKTUOJAMŲ TINKLŲ, VADOVAUJANTIS SKIRSTOMŲJŲ DUJOTIEKIŲ ĮRENGIMO TAISYKLĖMIS

LAIDA	DATA	LAIDOS STATUSAS. KEITIMO PRIEŽASTIS (JEI TAIKOMA)
0	2023	STATYBOS LEIDIMUI IR STATYBAI

KVAL. PATV. DOK. NR.

KELPROJEKTAS

38231	SPV	P. GRIGALIŪNAS	
20512	SPDV	K. PUTEIKIENĖ	
	INŽ.	V. KUBILIENĖ	

STATINIO PROJEKTO PAVADINIMAS
VANDENTIEKIO TINKLŲ J.JANONIO, ŠVYTURIO, STADIONO, PARKO, H.MANTO IR LIEPOJOS G. KLAIPĖDOS MIESTE PROJEKTAVIMAS

STATINIO NUMERIS IR PAVADINIMAS
VANDENTIEKIO TINKLŲ LIEPOJOS GATVĖJE, KLAIPĖDOS MIESTE REKONSTRAVIMO PROJEKTAS

DOKUMENTO PAVADINIMAS
VANDENTIEKIO TINKLŲ PLANAS, M 1:500

LAIDA
0

LT

STATYTOJAS IR (ARBA) UŽSAKOVAS
AB „KLAIPĖDOS VANDUO“
RYŠININKŲ G. 11, LT-91116 KLAIPĖDA

DOKUMENTO ŽYMUO
8840-00-TDP-VN.B-01

LAPAS	LAPŲ
1	1

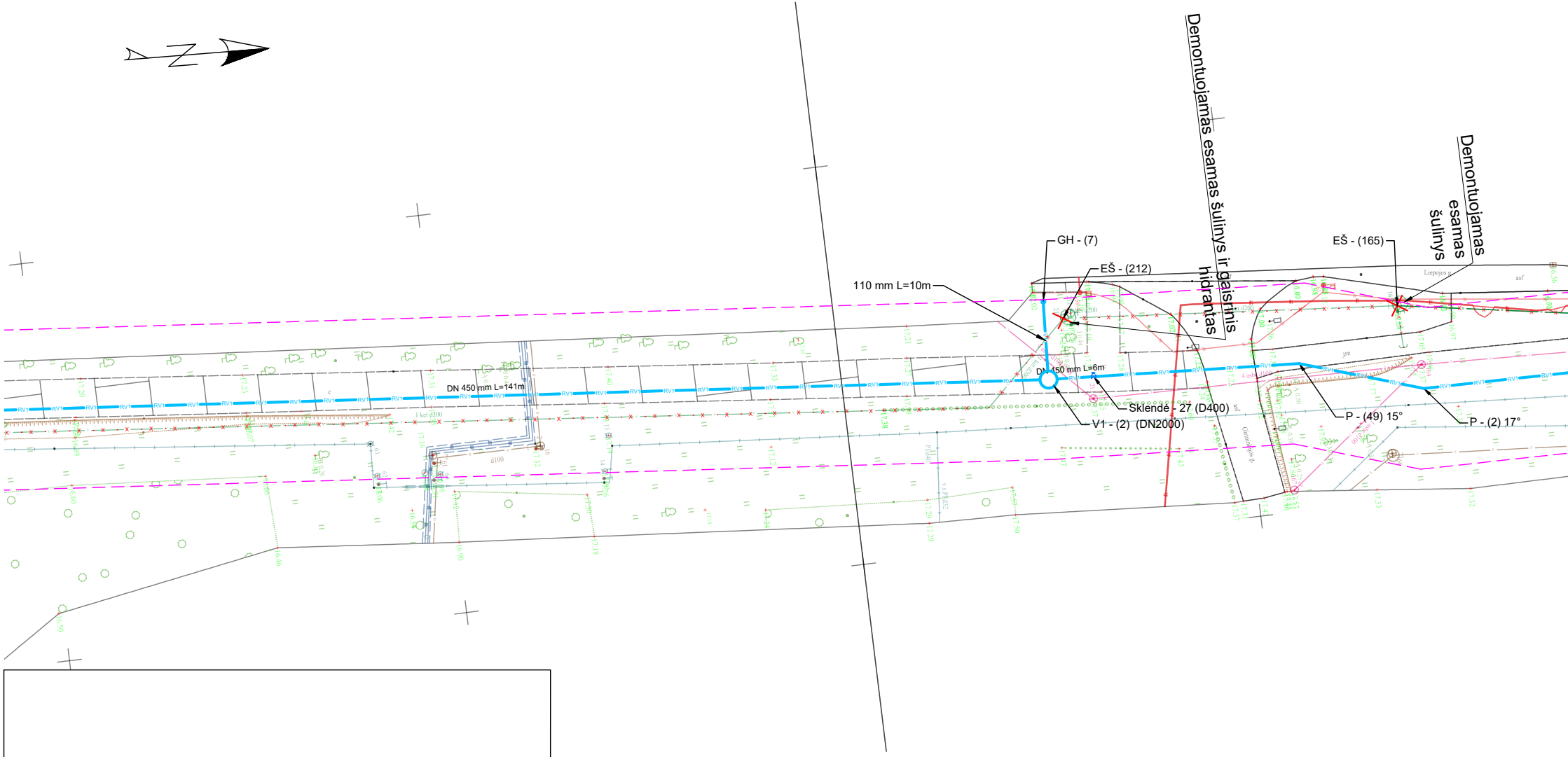
Demontuojamas esamas šulinys ir gaisrinis hidrantas
Demontuojamas esamas šulinys
GH - (7)
EŠ - (212)
110 mm L=10m
EŠ - (165)
Liepojos g.
DN 450 mm L=141m
DN 450 mm L=6m
Sklendė - 27 (D400)
V1 - (2) (DN2000)
P - (49) 15°
P - (2) 17°
Girininkijos g.

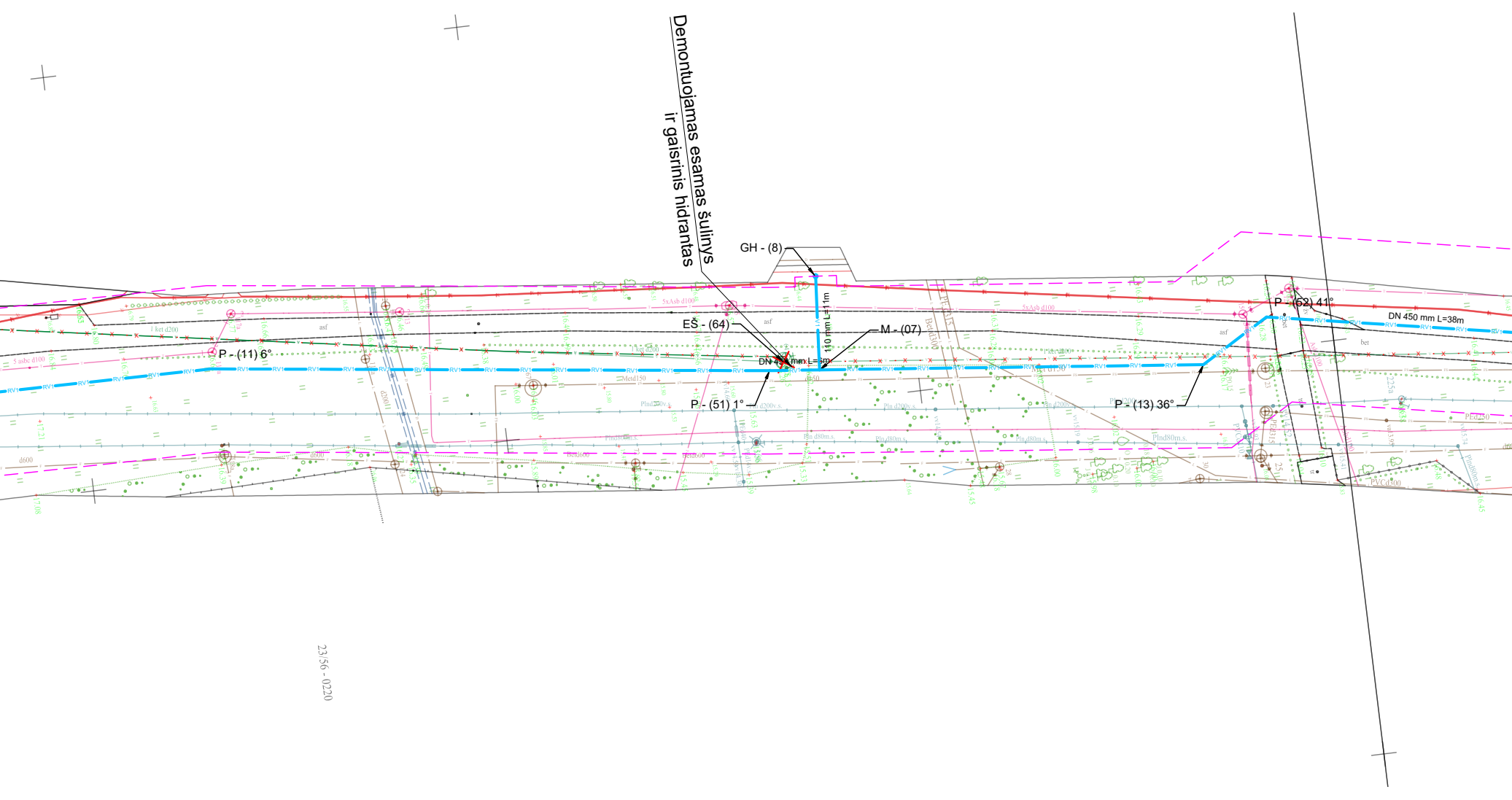
Demontuojamas esamas šulinys
ir gaisrinis hidrantas
GH - (8)
EŠ - (64)
M - (07)
110 mm L=11m
DN 45[illegible] mm L=3m
P - (11) 6°
P - (51) 1°
P - (13) 36°
P - (52) 41°
DN 450 mm L=38m
RV1
asf
bet
5xAsb d100
Betd300
Pln d200v.s.
Pln d80m.s.
23/56 - 0220

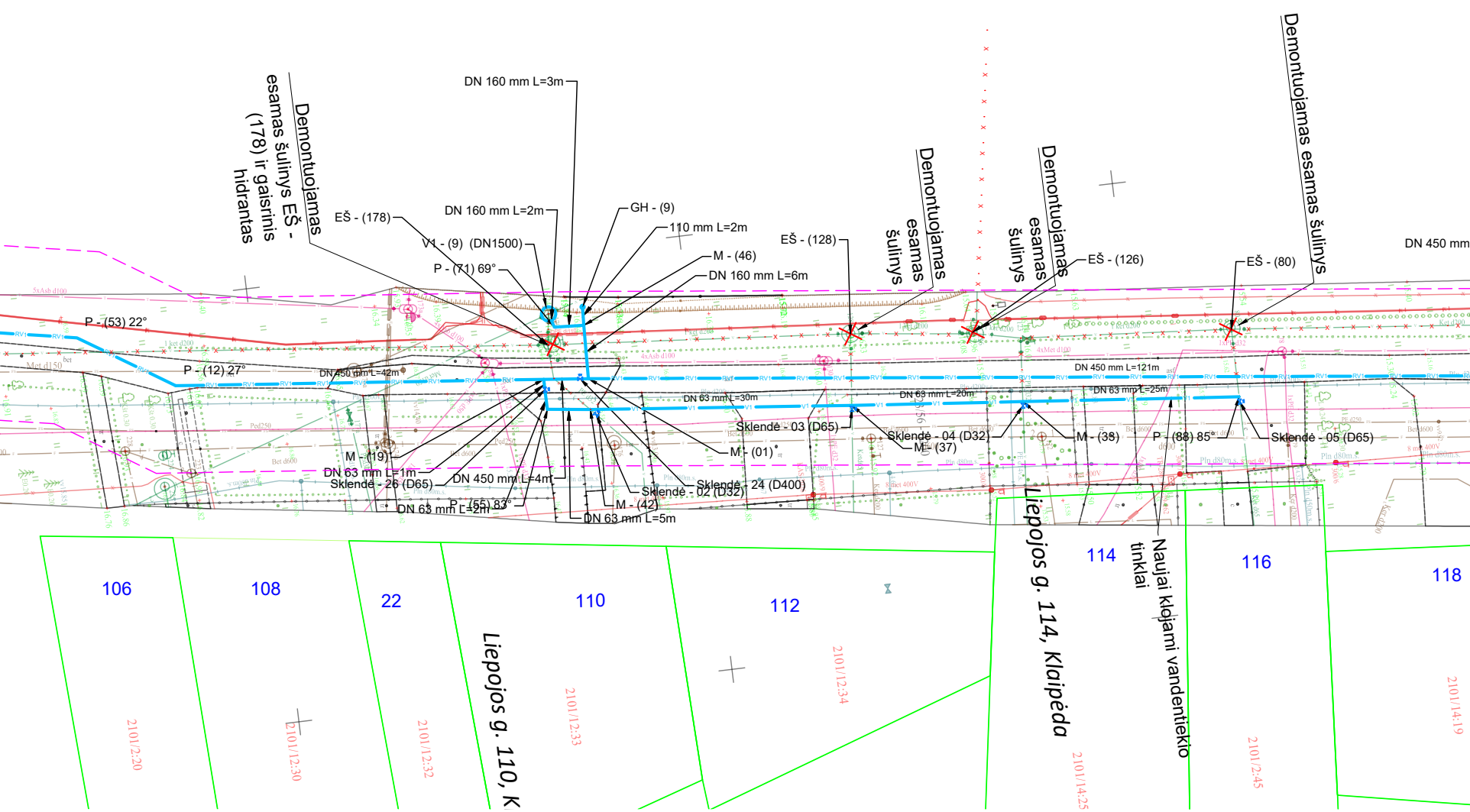
Demontuojamas esamas šulinys EŠ - (178) ir gaisrinis hidrantas
DN 160 mm L=3m
DN 160 mm L=2m
EŠ - (178)
V1 - (9) (DN1500)
P - (71) 69°
GH - (9)
110 mm L=2m
M - (46)
DN 160 mm L=6m
EŠ - (128)
Demontuojamas esamas šulinys
Demontuojamas esamas šulinys
EŠ - (126)
EŠ - (80)
Demontuojamas esamas šulinys
DN 450 mm
P - (53) 22°
P - (12) 27°
DN 450 mm L=42m
DN 63 mm L=30m
DN 63 mm L=20m
DN 450 mm L=121m
DN 63 mm L=25m
Sklendė - 03 (D65)
Sklendė - 04 (D32)
M - (38)
P - (88) 85°
Sklendė - 05 (D65)
M - (37)
M - (01)
M - (19)
DN 63 mm L=1m
Sklendė - 26 (D65)
DN 450 mm L=4m
Sklendė - 24 (D400)
Sklendė - 02 (D32)
P - (55) 83°
M - (42)
DN 63 mm L=2m
DN 63 mm L=5m
106
108
22
110
112
114
116
118
Liepojos g. 110, K
Liepojos g. 114, Klaipėda
Naujai klojami vandentiekio tinklai
2101/2:20
2101/12:30
2101/12:32
2101/12:33
2101/12:34
2101/14:25
2101/2:45
2101/14:19

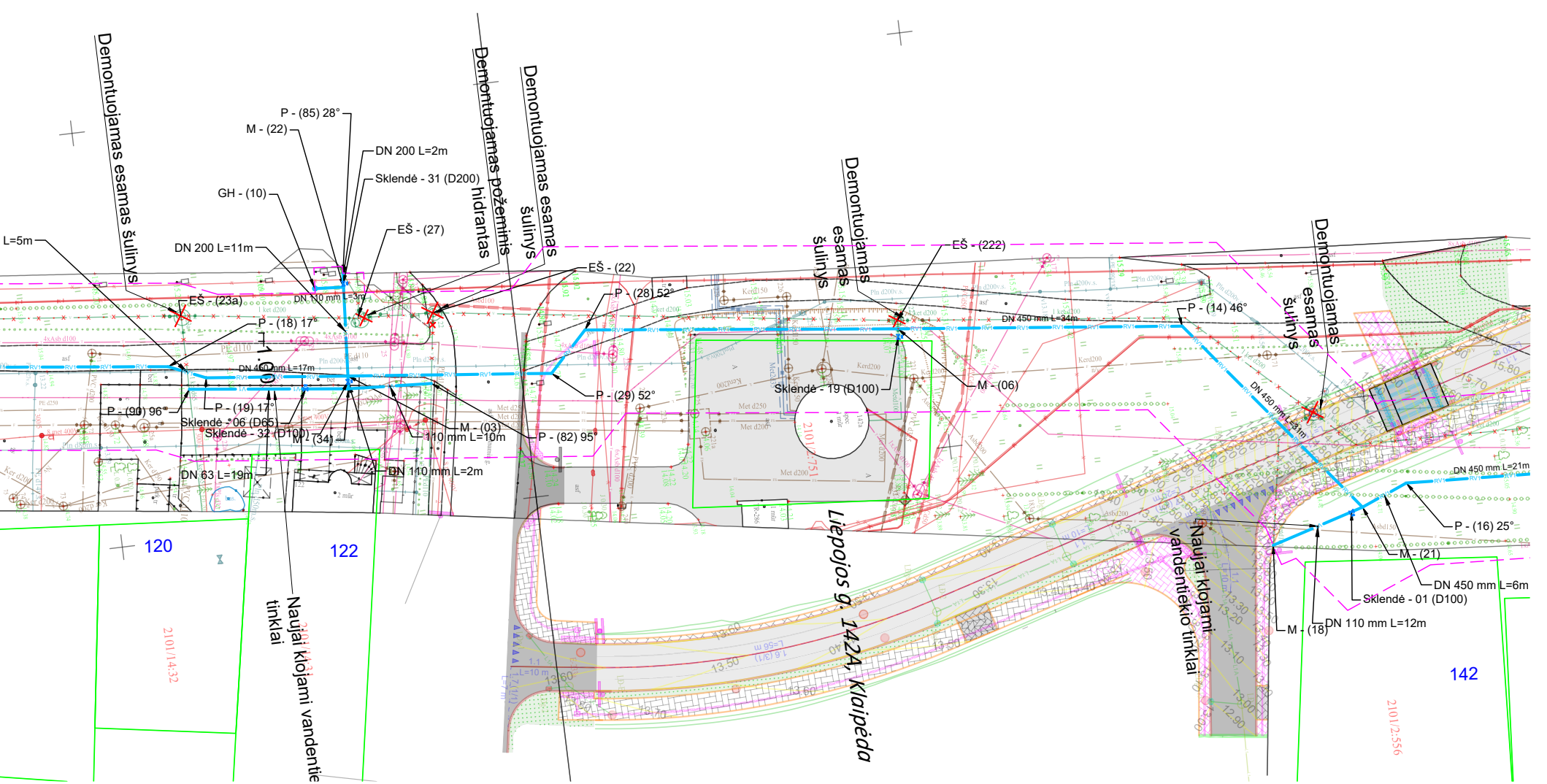
Demontuojamas esamas šulinys
P - (85) 28°
M - (22)
DN 200 L=2m
Sklendė - 31 (D200)
GH - (10)
EŠ - (27)
Demontuojamas požeminis hidrantas
Demontuojamas esamas šulinys
L=5m
DN 200 L=11m
EŠ - (23a)
DN 110 mm L=3m
P - (18) 17°
EŠ - (22)
DN 450 mm L=17m
P - (90) 96°
P - (19) 17°
Sklendė - 06 (D65)
Sklendė - 32 (D100)
M - (34)
M - (03)
110 mm L=10m
P - (82) 95°
DN 63 L=19m
DN 110 mm L=2m
P - (28) 52°
P - (29) 52°
Demontuojamas esamas šulinys
EŠ - (222)
DN 450 mm L=34m
Sklendė - 19 (D100)
M - (06)
P - (14) 46°
Demontuojamas esamas šulinys
DN 450 mm L=31m
DN 450 mm L=21m
P - (16) 25°
M - (21)
DN 450 mm L=6m
Sklendė - 01 (D100)
DN 110 mm L=12m
M - (18)
Naujai klojami vandentiekio tinklai
Liepojos g. 142A, Klaipėda
Naujai klojami vandentie tinklai
120
122
142
2101/14:32
2101/2:556

PASTABA:

1. ESAMŲ TINKLŲ VIETAS IR AUKŠČIUS TIKSLINTI STATYBOS DARBŲ METU.
2. ESAMŲ ŠULINIŲ BŪKLĘ VERTINTI PRIEŠ STATYBOS DARBŲ PRADŽIĄ. ESANT POREIKIUI, ŠULINIŲ KONSTRUKCIJOS PAKEIČIAMOS.
3. OBJEKTE PRIEŠ PRADEDANT DARBUS ESAMŲ INŽINERINIŲ TINKLŲ APSAUGOS ZONOSE IR ESAMŲ TINKLŲ SANKIRTOSE SU PROJEKTUOJAMU TINKLU REIKALINGA IŠSIKVIESTI Į OBJEKTĄ ATSAKINGOS INSTITUCIJOS ATSTOVĄ EKSPLOATUOJAMŲ TRASŲ NUŽYMĖJIMUI. VIETOJE ATLIKTI RANKINĮ KONTROLINĮ ATKASIMĄ ESAMŲ INŽINERINIŲ TINKLŲ VIETOS IR GYLIO NUSTATYMUI/PATIKSLINIMUI.
4. PROJEKTUOJANT IR ĮRENGIANT TINKLUS IŠLAIKYTI MINIMALIUS ATSTUMUS TARP DUJOTIEKIO VAMZDŽIO IR PROJEKTUOJAMŲ TINKLŲ, VADOVAUJANTIS SKIRSTOMŲJŲ DUJOTIEKIŲ ĮRENGIMO TAISYKLĖMIS (LR ENERGETIKOS MINISTRO 2016 M. 05 MĖN. 17 D. ĮSAK NR. 1-162)

SUTARTINIAI ŽYMĖJIMAI:

—	- SKLYPŲ RIBOS;
— V1 —	- PROJEKTUOJAMAS VANDENTIEKIO TINKLAS;
— RV1 —	- REKONSTRUOJAMAS VANDENTIEKIO TINKLAS;
—×—×—	- NAIKINAMI ESAMI VANDENTIEKIO TINKLAI;
— L1A — L1A —	- LIETAUS NUOTEKŲ TINKLAI SUPROJEKTUOTI ANKSTESNIU PROJEKTU "Gatvės, dubliuojančios Liepojos gatvę, privažiuojamojo kelio nuo Šiltnamių g. iki Klaipėdos g., Klaipėdoje statybos projektas"
○ V1-xx	- PROJEKTUOJAMAS VANDENTIEKIO ŠULINYS;
○ GH-xx	- PROJEKTUOJAMAS GAISRINIS ANTŽEMINIS HIDRANTAS;
▭ ŠK-xx	- PROJEKTUOJAMA VANDENTIEKIO ŠULINIO KAMERA;
EŠ-xx	- ESAMAS APŽIŪROS ŠULINYS;
EŠK-xx	- ESAMA APŽIŪROS KAMERA;
P-xx	- REKONSTRUOJAMO VANDENTIEKIO TINKLO POSŪKIS;
M-xx	- REKONSTRUOJAMO VANDENTIEKIO TINKLO MAZGAS;
T-xx	- REKONSTRUOJAMO VANDENTIEKIO VERTIKALUS TINKLO POSŪKIS
⋈	- VANDENTIEKIO SKLENDĖ;
✕	- DEMONTUOJAMAS ESAMAS ŠULINYS/HIDRANTAS ;
— — —	- REKONSTRUOJAMO VANDENTIEKIO TINKLO APSAUGOS ZONA

	LAPAS	LAPŲ	LAIDA
8840-00-TDP-VN.B-01	2	4	0

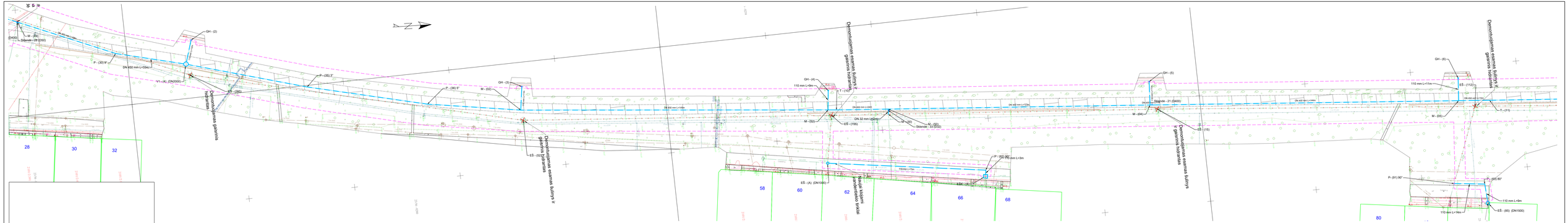

SUTARTINIAI ŽYMĖJIMAI:
- SKLYPŲ RIBOS;
- PROJEKTUOJAMAS VANDENTIEKIO TINKLAS;
- PROJEKTUOJAMAS VANDENTIEKIO VAMZDIS;
- NARDAMI ESAMI VANDENTIEKIO TINKLAI;
- LIETUVIS NUOTEKŲ TINKLAI SURPOJEKTUOTI ANKSTESNIU PROJEKTU "Gatvės, dublioujančios Liepsnos gatvę, privažiuojamojo kelio nuo Šilmanių g. iki Kiaupiškės g., Klaipėdoje statybos projektas"
- PROJEKTUOJAMAS VANDENTIEKIO ŠULINYS;
- PROJEKTUOJAMAS GAISRINIS ANTŽEMINIS HIDRANTAS;
- PROJEKTUOJAMA VANDENTIEKIO ŠULINIO KAMERA;
- ESAMA ANTŽEMINĖ ARMATŪRA;
- ESAMA APŽIŪROS KAMERA;
- REKONSTRUOJAMO VANDENTIEKIO TINKLO POSKOIS;
- REKONSTRUOJAMO VANDENTIEKIO TINKLO MAZGAS;
- REKONSTRUOJAMO VANDENTIEKIO VERTIKALIUS TINKLO POSKOIS
- DEMONTUOJAMA ARMATŪRA;
- DEMONTUOJAMAS ESAMAS ŠULINYS/HIDRANTAS;
- REKONSTRUOJAMO VANDENTIEKIO TINKLO APSAUGOS ZONA.

PASTABA:
1. ESAMŲ TINKLŲ VIETAS IR AUKŠČIUS TIKSLINTI STATYBOS DARBŲ METU.
2.ESAMŲ ŠULINIŲ BŪKLĘ VERTINTI PRIEŠ STATYBOS DARBŲ PRADŽIA, ESANT POREIKIUI, ŠULINIŲ KONSTRUKCIJOS PAKEIDIAMOS.
3. OBJEKTE PRIEŠ PRADEDANT DARBUS ESAMŲ INŽINERINIŲ TINKLŲ APSAUGOS ZONOSE IR ESAMŲ TINKLŲ SANKIRTOSE SU PROJEKTUOJAMŲ TINKLŲ REIKALINGA ĮŠSKYVIESTI Į OBJEKTĄ ATSAKINGOS INSTITUCIJOS ATSTOVA EKSPLOATUOJAMŲ TRASŲ NUŽYMĖJIMUI. VIETOJE ATLIKTI RANKINI KONTROLINĮ ATKASIMĄ ESAMŲ INŽINERINIŲ TINKLŲ VIETOS IR GYLIO NUSTATYMUI(PATIKSLINIMUI).
4. PROJEKTUOJANT IR ĮRENGIANT TINKLUS ĮŠLAIKYTI MINIMALIUS ATSTUMUS TARP DUJOTIEKIO VAMZDŽIO IR PROJEKTUOJAMŲ TINKLŲ, VADOVAUJANTIS SKIRSTOMŲJŲ DUJOTIEKIO ĮRENGIMO TAISYKLĖMIS (LR ENERGETIKOS MINISTRO 2018 M. 05 MĖN. 17 D. ĮSAK NR. 1-162).

8840-00-TDP-VN.B-01	LAPAS	LAPŲ	LAIDA
	3	4	0

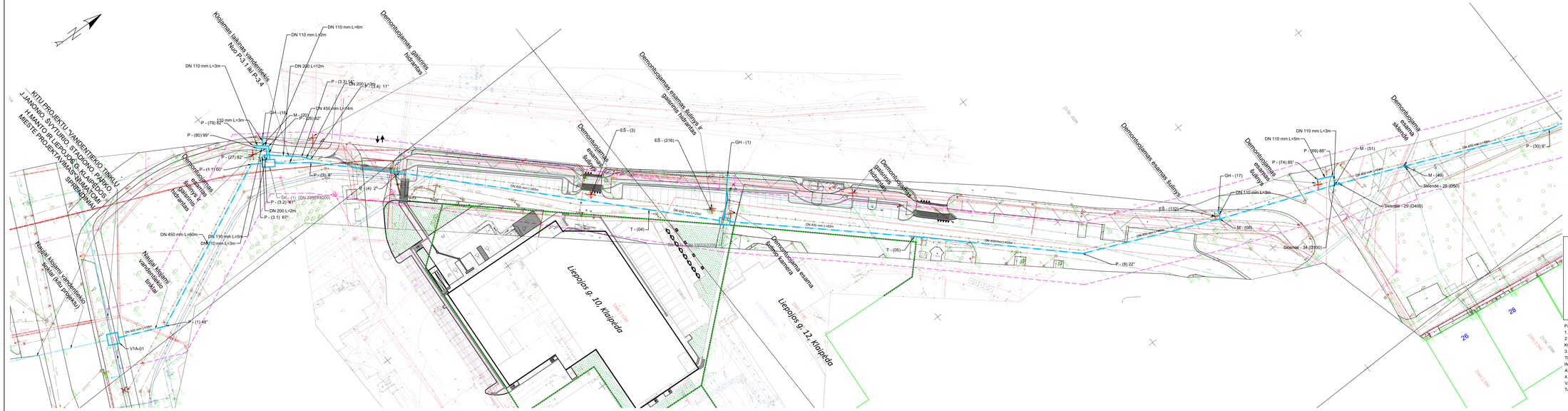

8840-00-TDP-VN.B-01	LAPAS	LAPŲ	LAIDA
	4	4	0

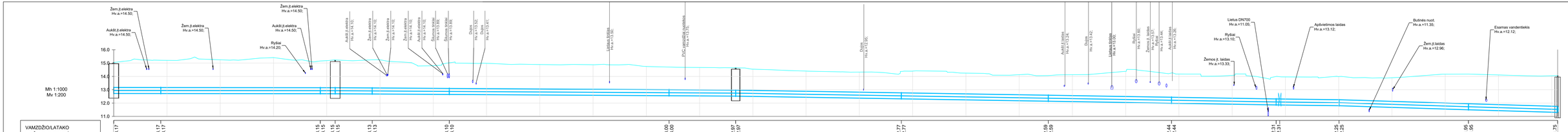
Mh 1:1000
Mv 1:200
16.0
15.0
14.0
13.0
12.0
11.0
Žem.įt.elektra Hv.a.=14.50;
Aukšt.įt.elektra Hv.a.=14.50;
Žem.įt.elektra Hv.a.=14.50;
Rylial Hv.a.=14.20;
Žem.įt.elektra Hv.a.=14.50;
Aukšt.įt.elektra Hv.a.=14.50;
Aukšt.įt.elektra Hv.a.=14.10;
Žem.įt.elektra Hv.a.=14.10;
Žem.įt.elektra Hv.a.=14.10;
Aukšt.įt.elektra Hv.a.=14.10;
Aukšt.įt.elektra Hv.a.=14.10;
Šiluma 2 linija Hv.a.=13.89;
Šiluma 1 linija Hv.a.=13.89;
Šiluma linija Hv.a.=13.89;
Dujos Hv.a.=13.52;
Dujos Hv.a.=13.41;
Laitas linijos Hv.a.=13.30;
ŠVK vandens linijos Hv.a.=13.25;
Dujos Hv.a.=12.95;
Aukšt.įt.linijos Hv.a.=13.24;
Dujos Hv.a.=13.42;
Laitas linijos Hv.a.=13.06;
Rylial Hv.a.=13.60;
Žemos įt. linijos Hv.a.=13.27;
Rylial Hv.a.=13.44;
Aukšt.įt.linijos Hv.a.=13.26;
Lietus DN700 Hv.a.=11.05;
Rylial Hv.a.=13.10;
Žemos įt. laidas Hv.a.=13.33;
Apšvietimos laidas Hv.a.=13.12;
Butinės nuot. Hv.a.=11.35;
Žem.įt.laidas Hv.a.=12.96;
Esamas vandenkelis Hv.a.=12.12;

| | | |

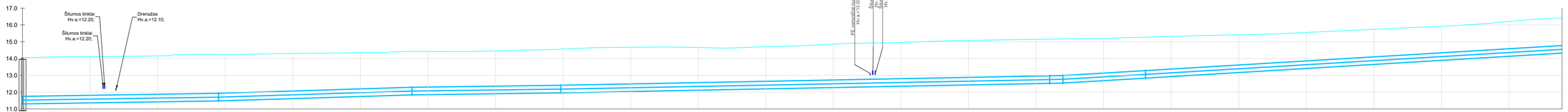

Mh 1:1000
Mv 1:200

| | | |

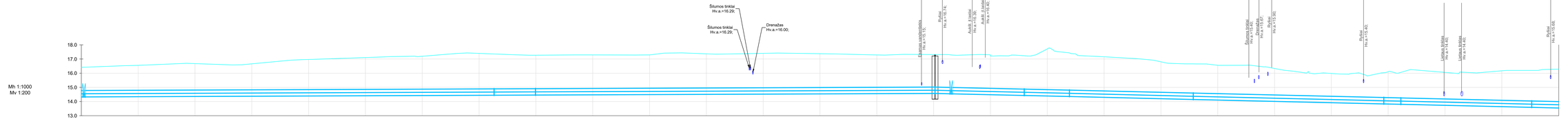
Mh 1:1000
Mv 1:200
18.0
17.0
16.0
15.0
14.0
13.0
Šilumos tinklai
Hv.a.=16.29;
Šilumos tinklai
Hv.a.=16.29;
Drenažas
Hv.a.=16.00;
Esamas vandentiekis
Hv.a.=15.15;
Rykiai
Hv.a.=16.74;
AAB. 3 šuliniai
Hv.a.=16.30;
AAB. 3 šuliniai
Hv.a.=16.40;
Šilumos tinklai
Hv.a.=16.87;
Rykiai
Hv.a.=15.90;
Rykiai
Hv.a.=15.40;
Laidas šuliniai
Hv.a.=14.42;
Laidas šuliniai
Hv.a.=14.42;
Rykiai
Hv.a.=15.05;

| | | |

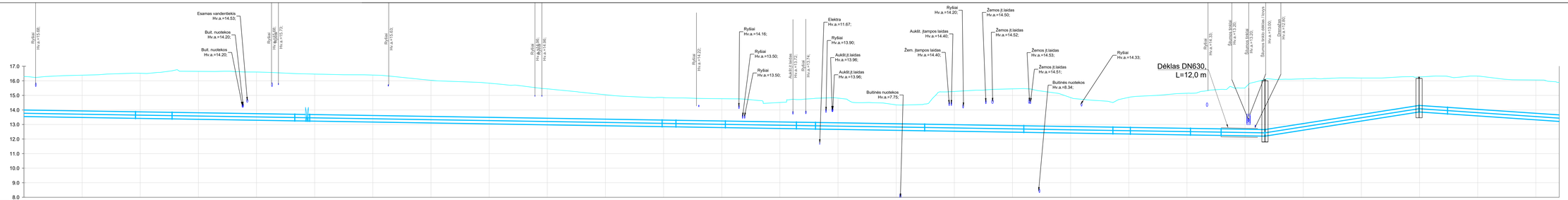

Mh 1:1000
Mv 1:200

| | | |

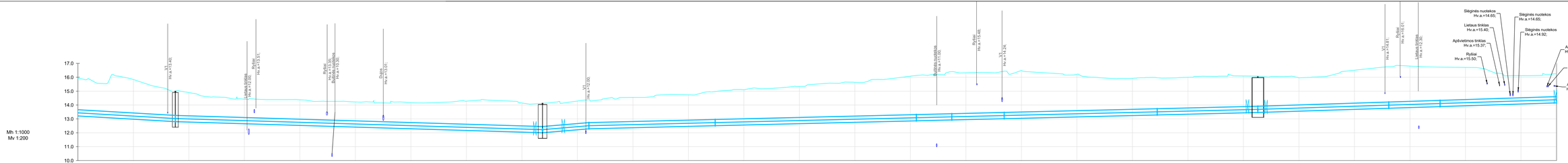
Mh 1:1000
Mv 1:200
17.0
16.0
15.0
14.0
13.0
12.0
11.0
10.0
V1
Hv.a.=15.40;
Lietaus šulinys
Hv.a.=12.00;
Ryšiai
Hv.a.=13.51;
Ryšiai
Hv.a.=13.35;
Buitinės nuotekos
Hv.a.=10.30;
Dujos
Hv.a.=13.01;
V1
Hv.a.=12.00;
Buitinės nuotekos
Hv.a.=11.00;
Ryšiai
Hv.a.=15.48;
V1
Hv.a.=14.24;
V1
Hv.a.=14.61;
Ryšiai
Hv.a.=16.01;
Lietaus šulinys
Hv.a.=15.30;
Slėginės nuotekos
Hv.a.=14.65;
Slėginės nuotekos
Hv.a.=14.65;
Lietaus tinklas
Hv.a.=15.40;
Slėginės nuotekos
Hv.a.=14.92;
Apšvietimo tinklas
Hv.a.=15.37;
Ryšiai
Hv.a.=15.50;
Aukšt.įt.laidas
Hv.a.=15.30;
Aukšt.įt.laidas
Hv.a.=15.30;
Apšvietimo tinklas
Hv.a.=15.33;

| | | |

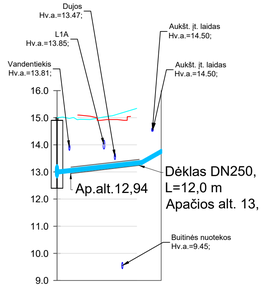

Mh 1:1000
Mv 1:200

VAMZDŽIO/LATAKO VIRŠAUS ALTITUDĖ	13.05	13.40 13.40 13.81
PROJEKTUOJAMO ŽEMĖS PAVIRŠIAUS ALTITUDĖ		
ESAMA ŽEMĖS PAVIRŠIAUS ALTITUDĖ	15.00	
ŠULINIO GYLIS m	2.45	2.10 1.76
VAMZDŽIŲ ŽYMĖJIMAS IZOLIACIJOS TIPAS	D110	D110
PAGRINDAS	Smėlio pasl. 15 cm / Esamas gruntas / Smėlio pasl.15 cm	
NUOLYDIS % ILGIS (m)	-2.26% 15.61	4.5% 3.61
ATSTUMAI (m)	15.61	3.61
ŠULINIŲ, TAŠKŲ, KAMPŲ IR POSŪKIŲ NUMERIAI	V1 - (3)	P - (87) 47°
	P - (73) 45°	

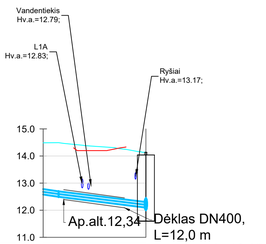

Mh 1:1000
Mv 1:200

VAMZDŽIO/LATAKO VIRŠAUS ALTITUDĖ	12.70	12.70 12.30
PROJEKTUOJAMO ŽEMĖS PAVIRŠIAUS ALTITUDĖ		
ESAMA ŽEMĖS PAVIRŠIAUS ALTITUDĖ	14.48	14.49 14.14
ŠULINIO GYLIS m	1.91	1.98 2.38
VAMZDŽIŲ ŽYMĖJIMAS IZOLIACIJOS TIPAS	D200	D200
PAGRINDAS	Smėlio pasl. 15 cm / Esamas gruntas / Smėlio pasl. 15 cm	
NUOLYDIS % ILGIS (m)	4.5% 2.84	-2.46% 16.09 16.08
ATSTUMAI (m)		
ŠULINIŲ, TAŠKŲ, KAMPŲ IR POSŪKIŲ NUMERIAI	P - (77) 90°	V1 - (6)
	P - (16.1) 90°	

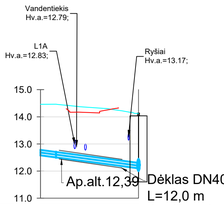

Mh 1:1000
Mv 1:200

VAMZDŽIO/LATAKO VIRŠAUS ALTITUDĖ	12.70	12.70 12.30
PROJEKTUOJAMO ŽEMĖS PAVIRŠIAUS ALTITUDĖ		
ESAMA ŽEMĖS PAVIRŠIAUS ALTITUDĖ	14.46	14.46 14.12
ŠULINIO GYLIS m	1.90	1.96 2.38
VAMZDŽIŲ ŽYMĖJIMAS IZOLIACIJOS TIPAS	D200	D200
PAGRINDAS	Smėlio pasl. 15 cm / Esamas gruntas / Smėlio pasl. 15 cm	
NUOLYDIS % ILGIS (m)	4.5% 2.87	-2.66% 15.20 15.20
ATSTUMAI (m)		
ŠULINIŲ, TAŠKŲ, KAMPŲ IR POSŪKIŲ NUMERIAI	P - (78) 90°	V1 - (6)
	P - (17.2) °	

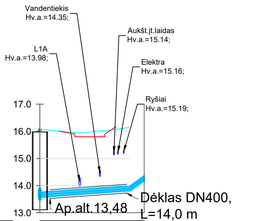

Mh 1:1000
Mv 1:200

VAMZDŽIO/LATAKO VIRŠAUS ALTITUDĖ	13.74	13.98 14.35
PROJEKTUOJAMO ŽEMĖS PAVIRŠIAUS ALTITUDĖ		
ESAMA ŽEMĖS PAVIRŠIAUS ALTITUDĖ	16.08	
ŠULINIO GYLIS m	2.87	2.31 2.00
VAMZDŽIŲ ŽYMĖJIMAS IZOLIACIJOS TIPAS	D160	D160
PAGRINDAS	Smėlio pasl. 15 cm / Esamas gruntas / Smėlio pasl. 15 cm	
NUOLYDIS % ILGIS (m)	4.5% 1.43% 16.68	4.5% 16.68 2.55
ATSTUMAI (m)		
ŠULINIŲ, TAŠKŲ, KAMPŲ IR POSŪKIŲ NUMERIAI	ŠK - (3)	P - (76) 60°
	P - (33) 60°	

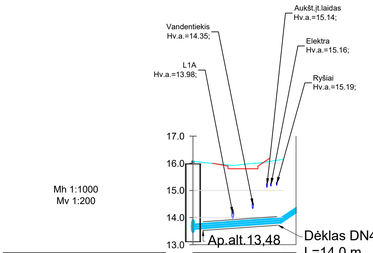

Mh 1:1000
Mv 1:200

VAMZDŽIO/LATAKO VIRŠAUS ALTITUDĖ	13.74	13.98 14.35
PROJEKTUOJAMO ŽEMĖS PAVIRŠIAUS ALTITUDĖ		
ESAMA ŽEMĖS PAVIRŠIAUS ALTITUDĖ	16.07	16.13
ŠULINIO GYLIS m	2.87	2.32 1.90
VAMZDŽIŲ ŽYMĖJIMAS IZOLIACIJOS TIPAS	D160	D160
PAGRINDAS	Smėlio pasl. 15 cm / Esamas gruntas / Smėlio pasl. 15 cm	
NUOLYDIS % ILGIS (m)	4.5% -1.45% 16.22	4.5% 16.22 2.80
ATSTUMAI (m)		
ŠULINIŲ, TAŠKŲ, KAMPŲ IR POSŪKIŲ NUMERIAI	ŠK - (3)	P - (75) 60°
	P - (32) 60°	

PASTABA:
1. ESAMŲ TINKLŲ VIETAS IR AUKŠČIUS TIKSLINTI STATYBOS DARBŲ METU.
2.ESAMŲ ŠULINIŲ BŪKLĘ VERTINTI PRIEŠ STATYBOS DARBŲ PRADŽIĄ, ESANT POREIKIUI, ŠULINIŲ KONSTRUKCIJOS PAKEIČIAMOS.
3. OBJEKTE PRIEŠ PRADEDANT DARBUS ESAMŲ INŽINERINIŲ TINKLŲ APSAUGOS ZONOSE IR ESAMŲ TINKLŲ SANKIRTOSE SU PROJEKTUOJAMU TINKLU REIKALINGA IŠSIKVIESTI Į OBJEKTĄ ATSAKINGOS INSTITUCIJOS ATSTOVĄ EKSPLOATUOJAMŲ TRASŲ NUŽYMĖJIMUI. VIETOJE ATLIKTI RANKINĮ KONTROLINĮ ATKASIMĄ ESAMŲ INŽINERINIŲ TINKLŲ VIETOS IR GYLIO NUSTATYMUI/PATIKSLINIMUI.

	LAPAS	LAPŲ	LAIDA
8840-00-TDP-VN.B-02	6	10	0

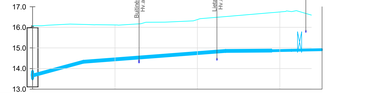

Mh 1:1000
Mv 1:200

| | | |

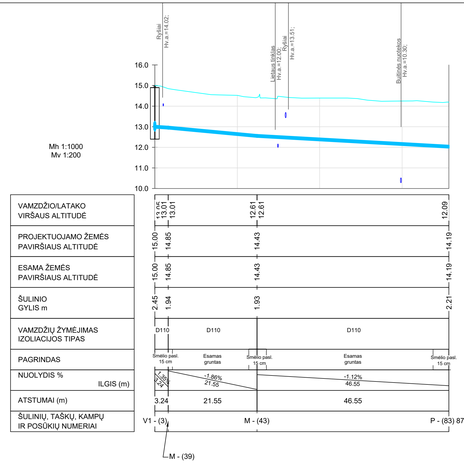

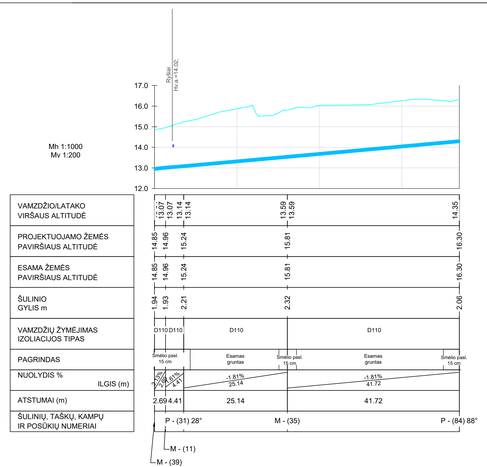

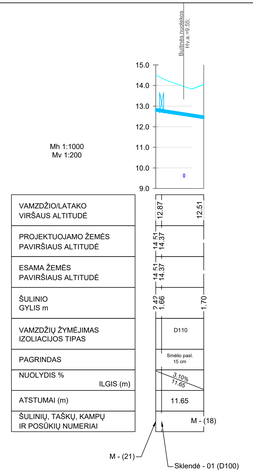

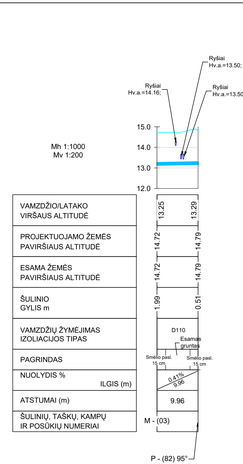

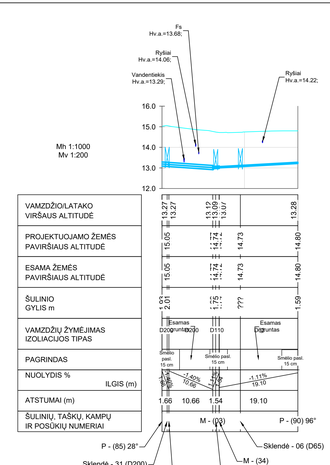

PASTABA:
1. ESAMŲ TINKLŲ VIETAS IR AUKŠČIUS TIKSLINTI STATYBOS DARBŲ METU.
2.ESAMŲ ŠULINIŲ BŪKLĘ VERTINTI PRIEŠ STATYBOS DARBŲ PRADŽĄ, ESANT POREIKIUI, ŠULINIŲ KONSTRUKCIJOS PAKEIČIAMOS.
3. OBJEKTE PRIEŠ PRADEDANT DARBUS ESAMŲ INŽINERINIŲ TINKLŲ APSAUGOS ZONOSE IR ESAMŲ TINKLŲ SANKIRTOSE SU PROJEKTUOJAMU TINKLU REIKALINGA IŠSIKVIESTI Į OBJEKTĄ ATSAKINGOS INSTITUCIJOS ATSTOVĄ EKSPLOATUOJAMŲ TRASŲ NUŽYMĖJIMUI. VIETOJE ATLIKTI RANKINĮ KONTROLINĮ ATKASIMĄ ESAMŲ INŽINERINIŲ TINKLŲ VIETOS IR GYLIO NUSTATYMUI/PATIKSLINIMUI.

8840-00-TDP-VN.B-02	LAPAS	LAPŲ	LAIDA
	8	9	0

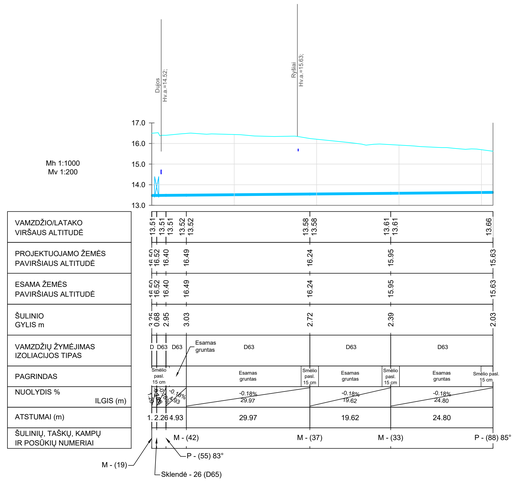

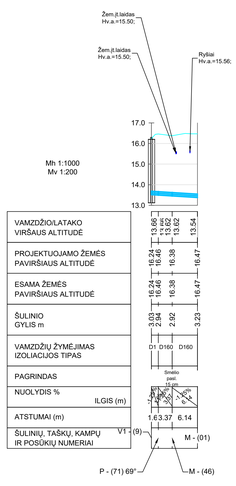

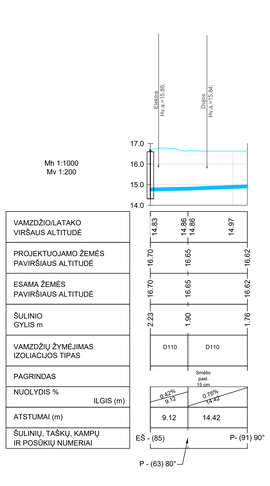

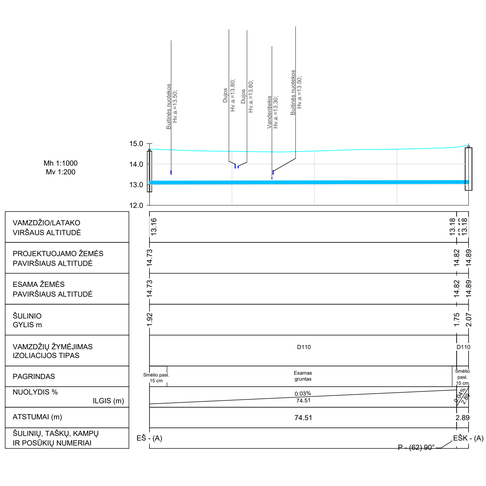

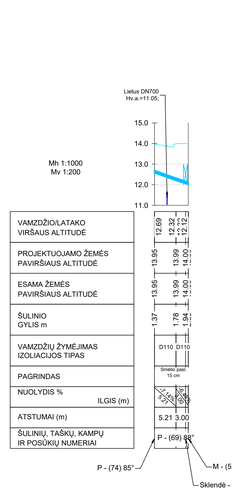

PASTABA:
1. ESAMŲ TINKLŲ VIETAS IR AUKŠČIUS TIKSLINTI STATYBOS DARBŲ METU.
2.ESAMŲ ŠULINIŲ BŪKLĘ VERTINTI PRIEŠ STATYBOS DARBŲ PRADŽIA, ESANT POREIKIUI, ŠULINIŲ KONSTRUKCIJOS PAKEIČIAMOS.
3. OBJEKTE PRIEŠ PRADEDANT DARBUS ESAMŲ INŽINERINIŲ TINKLŲ APSAUGOS ZONOSE IR ESAMŲ TINKLŲ SANKIRTOSE SU PROJEKTUOJAMU TINKLU REIKALINGA IŠSKIRESTI Į OBJEKTĄ ATSAKINGOS INSTITUCIJOS ATSTOVĄ, EKSPLOATUOJAMŲ TRASŲ NUŽYMĖJIMUI. VIETOJE ATLIKTI RANKINĮ KONTROLINĮ ATKASIMĄ ESAMŲ INŽINERINIŲ TINKLŲ VIETOS IR GYLIO NUSTATYMUI/PATIKSLINIMUI.

8840-00-TDP-VN.8-02	LAPAS	LAPŲ	LAIDA
	9	9	0

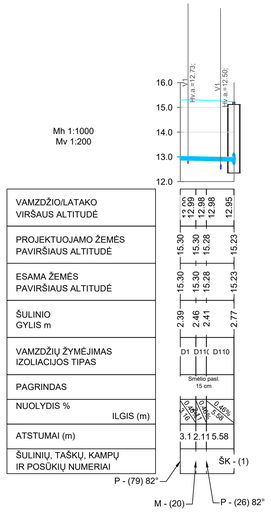

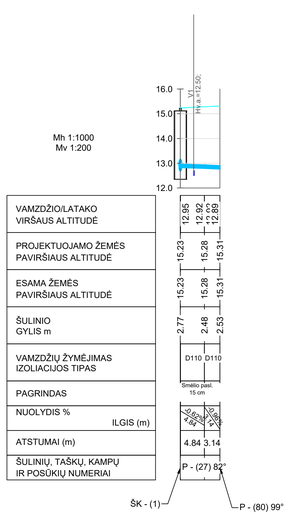

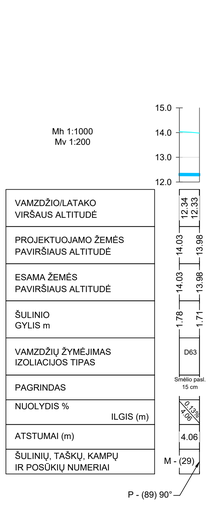

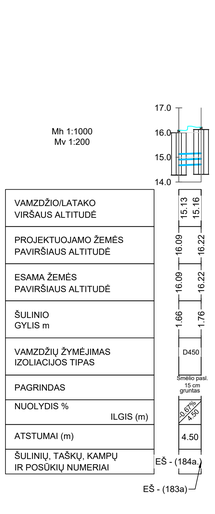

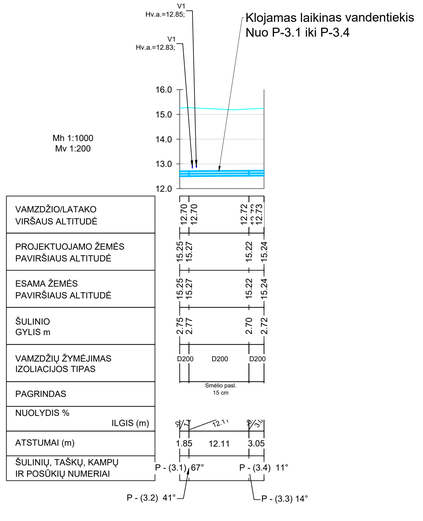

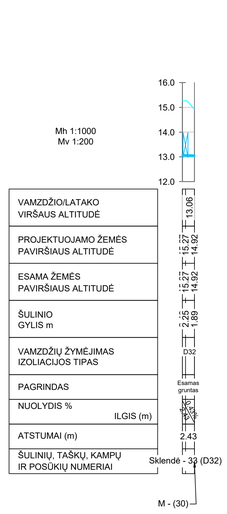

PASTABA:
1. ESAMŲ TINKLŲ VIETAS IR AUKŠČIUS TIKSLINTI STATYBOS DARBŲ METU.
2.ESAMŲ ŠULINIŲ BŪKLĘ VERTINTI PRIEŠ STATYBOS DARBŲ PRADŽIA, ESANT POREIKIUI, ŠULINIŲ KONSTRUKCIJOS PAKEIČIAMOS.
3. OBJEKTE PRIEŠ PRADEDANT DARBUS ESAMŲ INŽINERINIŲ TINKLŲ APSAUGOS ZONOSE IR ESAMŲ TINKLŲ SANKIRTOSE SU PROJEKTUOJAMU TINKLU REIKALINGA IŠSIKVIESTI Į OBJEKTĄ ATSAKINGOS INSTITUCIJOS ATSTOVĄ EKSPLOATUOJAMŲ TRASŲ NUŽYMĖJIMUI. VIETOJE ATLIKTI RANKINĮ KONTROLINĮ ATKASIMĄ ESAMŲ INŽINERINIŲ TINKLŲ VIETOS IR GYLIO NUSTATYMUI/PATIKSLINIMUI.

8840-00-TDP-VN.B-02	LAPAS	LAPŲ	LAIDA
	10	10	0

Šulinių duomenų lentelė		
Šulinio Nr.	Koordinatė X	Koordinatė Y
EŠ - (3)	6181235.73	319548.56
EŠ - (15)	6181979.73	319804.28
EŠ - (22)	6182740.39	319876.58
EŠ - (23a)	6182710.32	319873.30
EŠ - (27)	6182731.44	319875.91
EŠ - (35)	6183484.26	319936.57
EŠ - (36)	6182962.27	319908.37
EŠ - (37)	6183209.14	319915.59
EŠ - (38)	6183207.55	319942.66
EŠ - (39)	6183475.99	319936.12
EŠ - (52)	6181682.32	319777.28
EŠ - (64)	6182434.12	319844.60
EŠ - (80)	6182661.53	319868.19
EŠ - (84)	6183186.73	319914.13
EŠ - (85)	6182129.69	319865.03
EŠ - (112)	6182128.56	319819.10
EŠ - (126)	6182632.07	319864.97
EŠ - (128)	6182618.13	319863.46
EŠ - (132)	6181391.48	319680.17
EŠ - (132.)	6183388.79	319929.21
EŠ - (133)	6182898.80	319906.33
EŠ - (139)	6182886.82	319906.53
EŠ - (139.)	6183103.18	319917.39
EŠ - (155)	6181826.83	319790.61
EŠ - (165)	6182320.09	319825.93
EŠ - (178)	6182583.53	319860.55
EŠ - (183a)	6183565.66	319927.66
EŠ - (184)	6183333.19	319925.60
EŠ - (184a)	6183057.17	319913.57
EŠ - (184a.)	6183564.14	319923.42
EŠ - (188)	6183303.62	319923.16
EŠ - (191)	6183349.88	319954.01
EŠ - (191a)	6183303.56	319952.39

Šulinių duomenų lentelė		
Šulinio Nr.	Koordinatė X	Koordinatė Y
EŠ - (212)	6182278.48	319822.47
EŠ - (216)	6181263.39	319576.82
EŠ - (222)	6182795.61	319884.22
EŠ - (232a)	6183003.95	319910.19
EŠ - (245)	6181528.29	319739.06
EŠ - (A)	6181822.65	319812.80
EŠK - (A)	6181895.87	319826.92
GH - (1)	6181274.65	319571.18
GH - (2)	6181530.85	319722.91
GH - (3)	6181683.32	319761.46
GH - (4)	6181826.56	319778.87
GH - (5)	6181977.26	319791.00
GH - (6)	6182122.09	319805.06
GH - (7)	6182276.24	319820.11
GH - (8)	6182439.17	319834.85
GH - (9)	6182588.01	319856.71
GH - (10)	6182726.68	319871.99
GH - (11)	6182891.68	319911.73
GH - (12)	6183032.99	319909.22
GH - (13)	6183183.25	319923.20
GH - (14)	6183332.34	319936.16
GH - (15)	6183470.10	319944.07
GH - (16)	6181163.19	319467.26
GH - (17)	6181393.55	319679.46
M - (01)	6182587.69	319864.95
M - (02)	6181681.66	319772.38
M - (03)	6182729.34	319882.88
M - (04)	6181976.52	319801.96
M - (05)	6182121.17	319815.63
M - (06)	6182795.53	319885.22
M - (07)	6182438.29	319846.06
M - (08)	6181392.23	319681.86
M - (10)	6182899.22	319912.03

Šulinių duomenų lentelė		
Šulinio Nr.	Koordinatė X	Koordinatė Y
M - (11)	6183032.48	319917.98
M - (13)	6183526.42	319944.70
M - (16)	6183469.61	319958.16
M - (17)	6183458.48	319957.78
M - (18)	6182837.10	319916.42
M - (19)	6182582.59	319864.41
M - (20)	6181161.16	319469.56
M - (21)	6182848.28	319913.15
M - (22)	6182730.10	319872.24
M - (29)	6183166.06	319938.70
M - (30)	6181853.57	319793.00
M - (31)	6183424.02	319956.63
M - (33)	6182636.81	319873.56
M - (34)	6182729.23	319884.42
M - (35)	6183003.70	319913.54
M - (36)	6183259.20	319948.42
M - (37)	6182617.29	319871.63
M - (39)	6183035.14	319918.42
M - (41)	6183458.19	319967.88
M - (42)	6182587.48	319868.49
M - (43)	6183056.63	319919.83
M - (44)	6183331.70	319953.37
M - (45)	6183393.12	319963.84
M - (46)	6182587.89	319858.82
M - (48)	6183181.62	319940.19
M - (49)	6181450.44	319705.68
M - (50)	6181853.73	319790.58
M - (51)	6181428.71	319696.42
M - (52)	6181825.52	319787.91
P- (91) 90°	6182114.89	319854.13
P - (1) 48°	6181099.95	319496.33
P - (1.1) 60°	6181154.73	319472.08
P - (2) 17°	6182322.16	319836.60

Šulinių duomenų lentelė		
Šulinio Nr.	Koordinatė X	Koordinatė Y
P - (3) 8°	6181170.36	319483.72
P - (3.1) 67°	6181158.15	319472.39
P - (3.2) 41°	6181160.00	319472.39
P - (3.3) 14°	6181169.13	319480.34
P - (3.4) 11°	6181170.89	319482.84
P - (4) 2°	6181190.91	319504.10
P - (8) 22°	6181349.99	319662.98
P - (10) 11°	6183475.18	319965.56
P - (11) 6°	6182365.76	319837.15
P - (12) 27°	6182540.62	319860.05
P - (13) 36°	6182484.11	319851.00
P - (14) 46°	6182829.41	319889.00
P - (16) 25°	6182853.84	319910.92
P - (16.1) 90°	6183169.33	319911.40
P - (17) 4°	6183000.49	319911.36
P - (17.2) °	6183168.43	319912.19
P - (18) 17°	6182708.08	319879.17
P - (19) 17°	6182712.45	319881.05
P - (21) 4°	6183314.07	319940.26
P - (23) 2°	6183388.06	319942.20
P - (24) 35°	6183471.42	319945.93
P - (25) 53°	6183486.27	319956.92
P - (26) 82°	6181162.74	319470.95
P - (27) 82°	6181161.69	319471.09
P - (28) 52°	6182758.24	319880.82
P - (29) 52°	6182753.63	319885.51
P - (30) 9°	6181494.88	319725.36
P - (31) 28°	6183028.75	319915.63
P - (32) 60°	6183425.33	319928.12
P - (33) 60°	6183424.56	319927.61
P - (35) 3°	6181582.81	319750.72
P - (36) 5°	6181638.28	319764.86
P - (49) 15°	6182307.06	319831.63

Šulinių duomenų lentelė		
Šulinio Nr.	Koordinatė X	Koordinatė Y
P - (51) 1°	6182432.32	319845.44
P - (52) 41°	6182492.32	319846.23
P - (53) 22°	6182530.04	319853.23
P - (55) 83°	6182582.59	319867.87
P - (59) 25 °	6182874.49	319911.92
P - (60) 25°	6182884.25	319907.96
P - (62) 90°	6181896.31	319824.06
P - (63) 80°	6182129.20	319855.92
P - (65) 2°	6183283.39	319950.14
P - (66) 80°	6183394.77	319956.04
P - (69) 88°	6181429.91	319693.68
P - (71) 69°	6182584.53	319858.61
P - (72) 85°	6183474.46	319958.17
P - (73) 45°	6183036.47	319899.61
P - (74) 85°	6181425.22	319691.45
P - (75) 60°	6183427.73	319926.72
P - (76) 60°	6183426.79	319926.45
P - (77) 90°	6183166.50	319911.15
P - (78) 90°	6183165.58	319911.95
P - (79) 82°	6181158.79	319467.48
P - (80) 99°	6181159.33	319469.02
P - (82) 95°	6182739.17	319884.98
P - (83) 87°	6183103.08	319922.88
P - (84) 88°	6182962.06	319911.05
P - (85) 28°	6182730.22	319870.59
P - (86) 88°	6183364.33	319954.83
P - (87) 47°	6183039.22	319897.31
P - (88) 85°	6182661.49	319876.00
P - (89) 90°	6183162.02	319938.32
P - (90) 96°	6182710.27	319882.17
Sklendė - 01 (D100)	6182846.90	319913.55
Sklendė - 02 (D32)	6182588.07	319869.15
Sklendė - 03 (D65)	6182617.24	319872.04

Šulinių duomenų lentelė		
Šulinio Nr.	Koordinatė X	Koordinatė Y
Sklendė - 04 (D32)	6182636.76	319874.04
Sklendė - 05 (D65)	6182661.48	319876.56
Sklendė - 06 (D65)	6182724.11	319883.84
Sklendė - 10 (D100)	6182961.94	319911.98
Sklendė - 11 (D100)	6183003.69	319914.18
Sklendė - 12 (D100)	6183056.57	319920.52
Sklendė - 13 (D100)	6183103.06	319923.78
Sklendė - 14 (D65)	6183161.97	319938.75
Sklendė - 15 (D65)	6183259.14	319949.04
Sklendė - 16 (D65)	6183474.66	319960.14
Sklendė - 17 (D65)	6183458.45	319958.79
Sklendė - 18 (D65)	6183394.62	319956.77
Sklendė - 19 (D100)	6182795.45	319886.18
Sklendė - 20 (D400)	6183427.20	319944.43
Sklendė - 21 (D400)	6181977.44	319802.05
Sklendė - 22 (D400)	6183420.53	319944.09
Sklendė - 23 (D400)	6183164.39	319927.07
Sklendė - 24 (D400)	6182586.76	319864.85
Sklendė - 25 (D400)	6183174.60	319928.03
Sklendė - 26 (D65)	6182582.59	319865.61
Sklendė - 27 (D400)	6182281.37	319830.17
Sklendė - 28 (D50)	6181450.34	319706.01
Sklendė - 29 (D400)	6181429.97	319696.97
Sklendė - 30 (D400)	6183526.04	319944.81
Sklendė - 31 (D200)	6182730.14	319871.83
Sklendė - 32 (D100)	6182729.26	319883.57
Sklendė - 33 (D32)	6181853.68	319791.20
Sklendė - 34 (D100)	6181428.93	319695.79
ŠK - (1)	6181159.28	319475.31
ŠK - (2)	6181264.65	319582.38
ŠK - (3)	6183424.26	319944.30
T - (01)	6183229.12	319932.84
T - (02)	6183183.80	319928.89

Šulinių duomenų lentelė		
Šulinio Nr.	Koordinatė X	Koordinatė Y
T - (04)	6181247.55	319564.10
T - (05)	6181310.27	319624.66
T - (07)	6182962.11	319910.05
T - (08)	6183301.33	319939.23
T - (09)	6183332.93	319940.63
T - (10)	6181829.42	319788.33
T - (11)	6182135.66	319817.00
V1 - (1)	6182899.32	319908.74
V1 - (2)	6182275.71	319829.85
V1 - (3)	6183035.39	319915.18
V1 - (4)	6181527.25	319733.92
V1 - (5)	6182952.31	319909.85
V1 - (6)	6183167.15	319927.34
V1 - (9)	6182584.03	319857.04
V1A-01	6181083.88	319488.99

0	2023	STATYBOS LEIDIMUI IR STATYBAI
LAIDA	DATA	LAIDOS STATUSAS. KEITIMO PRIEŽASTIS (JEI TAIKOMA)

KVAL. PATV. DOK. NR.

KELPROJEKTAS

STATINIO PROJEKTO PAVADINIMAS
VANDENTIEKIO TINKLŲ J.JANONIO, ŠVYTURIO, STADIONO, PARKO, H.MANTO IR LIEPOJOS G. KLAIPĖDOS MIESTE PROJEKTAVIMAS

STATINIO NUMERIS IR PAVADINIMAS
VANDENTIEKIO TINKLŲ LIEPOJOS GATVĖJE, KLAIPĖDOS MIESTE REKONSTRAVIMO PROJEKTAS

38231	SPV	P. GRIGALIŪNAS	
20512	SPDV	K. PUTEIKIENĖ	
	INŽ.	V. KUBILIENĖ	

DOKUMENTO PAVADINIMAS
Šulinių ir kitų elementų koordinačių lentelė

LAIDA: 0

LT

STATYTOJAS IR (ARBA) UŽSAKOVAS
AB „KLAIPĖDOS VANDUO"
RYŠININKŲ G. 11, LT-91116 KLAIPĖDA

DOKUMENTO ŽYMUO
8840-00-TDP-VN.B-03

LAPAS: 1 | LAPŲ: 1

ŠK - (1) (2,25 x 4,00 m)
(Įrengiamas nauja šulinio kamera)

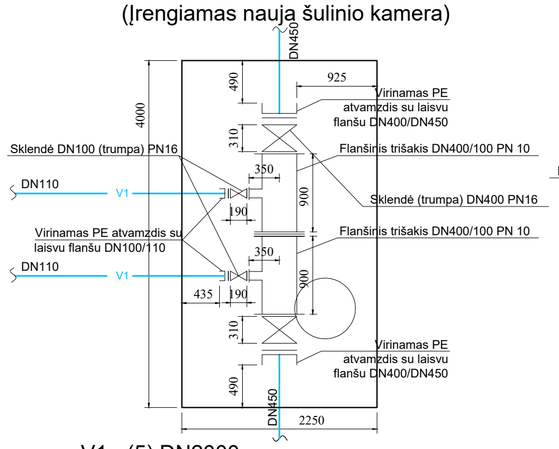

ŠK - (2) (2,00 x 3,30 m)
(Įrengiama nauja šulinio kamera)

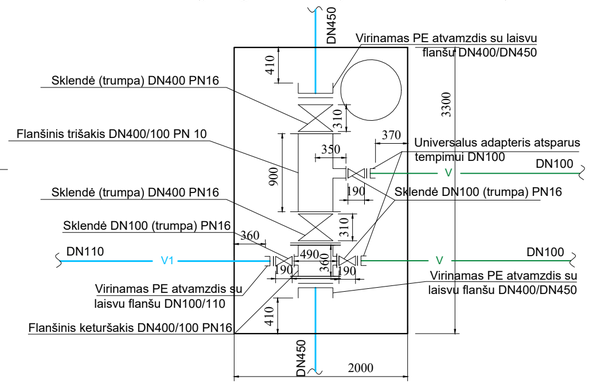

V1 - (4) DN2000
(Įrengiamas naujas šulinys)

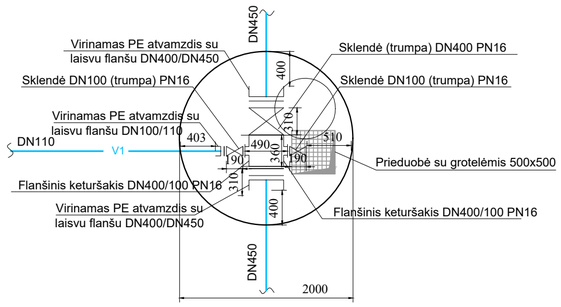

V1 - (5) DN2000
(Įrengiamas naujas šulinys)

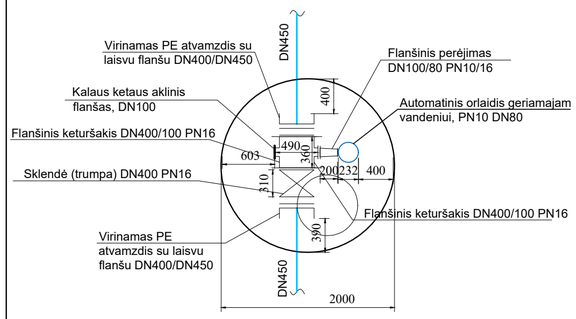

V1 - (2) DN2000
(Įrengiamas naujas šulinys)

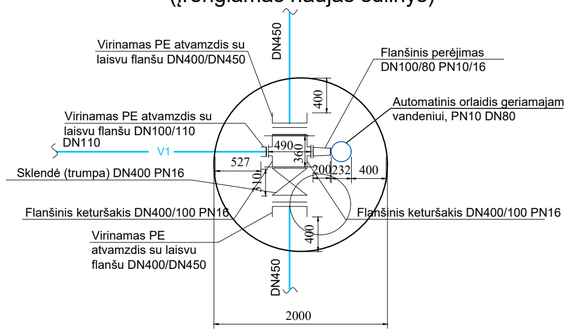

V1 - (3) DN2000
(Įrengiamas naujas šulinys)

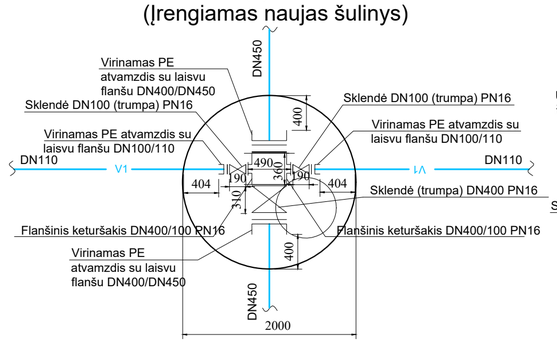

V1 - (9) DN1500
(Įrengiamas naujas šulinys)

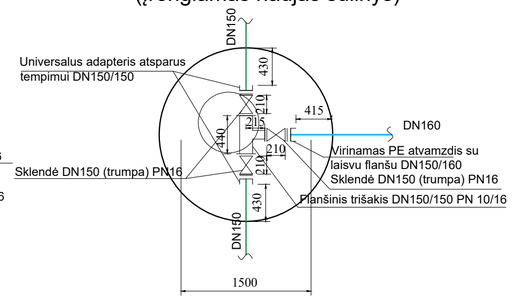

V1 - (6) DN3000
(Įrengiamas naujas šulinys)

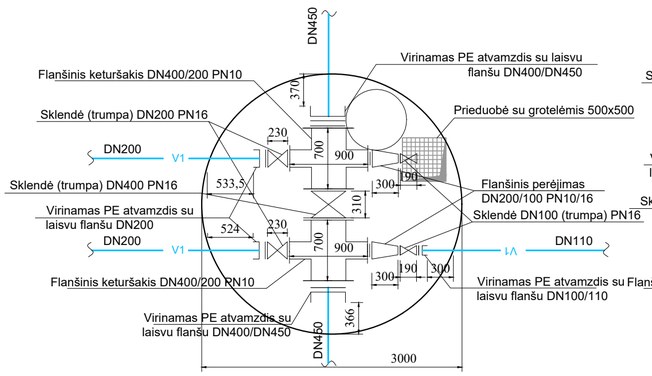

ŠK - (3) (2,50 x 4,00 m)
(Įrengiamas nauja šulinio kamera)

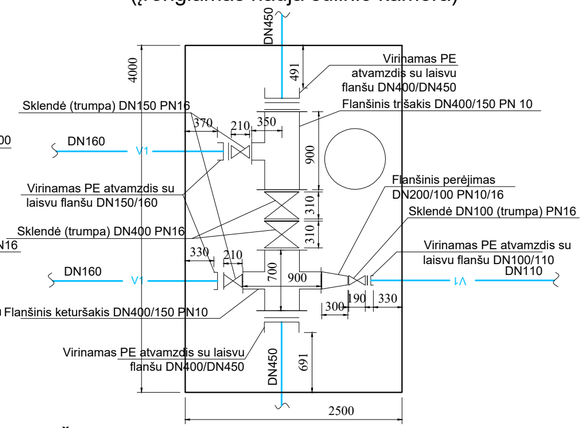

V1 - (1) DN2000
(Įrengiamas naujas šulinys)

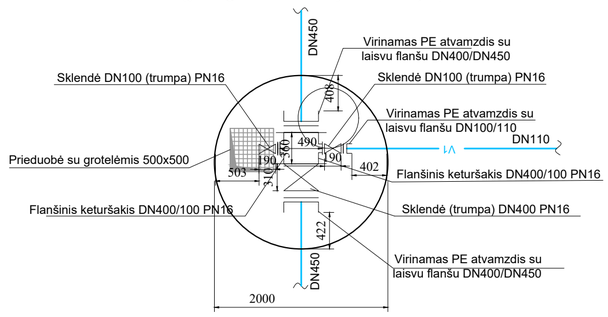

Pastabos:
Numatomos betoninės atramos po kalaus ketaus trišakiais, keturšakiais, sklendėmis ir fasoninėmis dalimis.

EŠ - (184a.) DN3000
(Esamas šulinys)

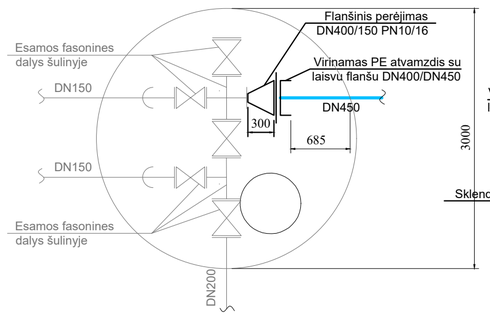

EŠ - (183a) DN3000
(Esamas šulinys)

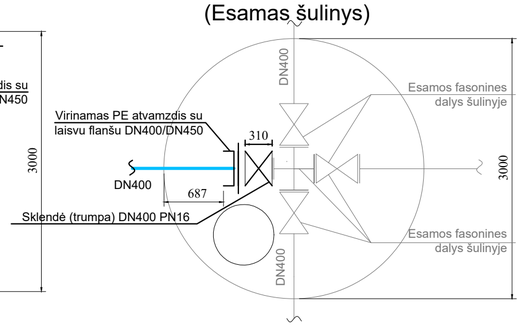

EŠ-(38)
(Esamas šulinys)

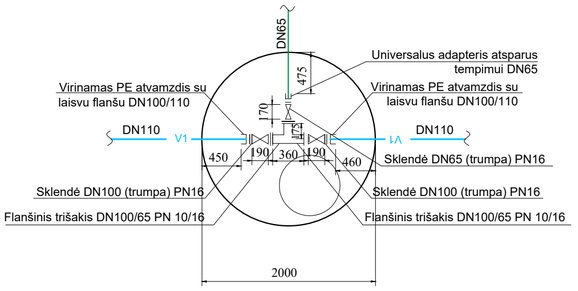

0	2023	STATYBOS LEIDIMUI IR STATYBAI	
LAIDA	DATA	LAIDOS STATUSAS. KEITIMO PRIEŽASTIS (JEI TAIKOMA)	
KVAL. PATV. DOK. NR.	KELPROJEKTAS	STATINIO PROJEKTO PAVADINIMAS VANDENTIEKIO TINKLŲ J.JANONIO, ŠVYTURIO, STADIONO, PARKO, H.MANTO IR LIEPOJOS G. KLAIPĖDOS MIESTE PROJEKTAVIMAS	
38231	SPV P. GRIGALIŪNAS	STATINIO NUMERIS IR PAVADINIMAS VANDENTIEKIO TINKLŲ LIEPOJOS GATVĖJE, KLAIPĖDOS MIESTE REKONSTRAVIMO PROJEKTAS	
20512	SPDV K. PUTEIKIENĖ		
	INŽ. V. KUBILIENĖ	DOKUMENTO PAVADINIMAS VANDENTIEKIO ŠULINIŲ, MAZGŲ IR POSŪKIŲ DETALIZACIJA	LAIDA 0
LT	STATYTOJAS IR (ARBA) UŽSAKOVAS AB „KLAIPĖDOS VANDUO“ RYŠININKŲ G. 11, LT-91116 KLAIPĖDA	DOKUMENTO ŽYMUO 8840-00-TDP-VN.B-04	LAPAS 1 / LAPŲ 3

EŠ-(191) DN1500 (Esamas šulinys)

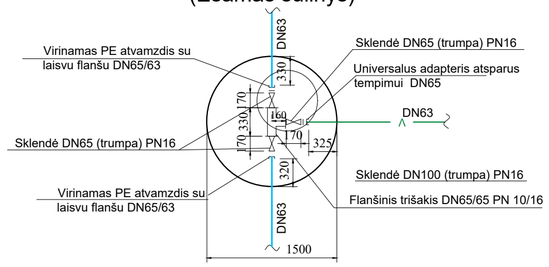

EŠ-(191a) DN2000 (Esamas šulinys)

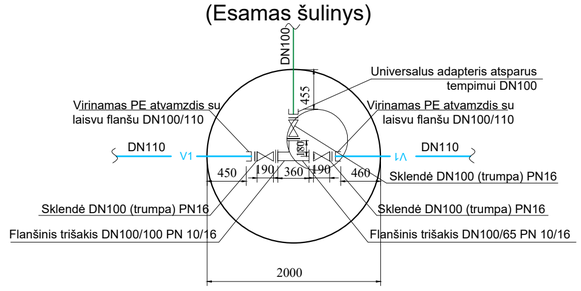

EŠ - (A) DN1000 (Esamas šulinys)

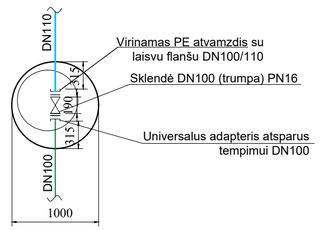

EŠK-(A) (1,6 x 1,8 m) (Esamas šulinio kamera)

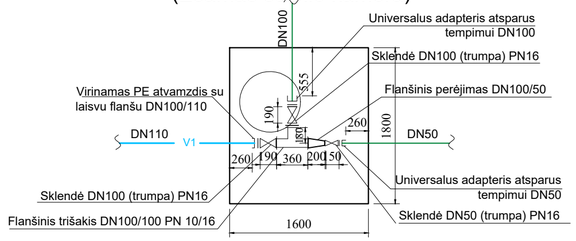

Mazgas M - (06)

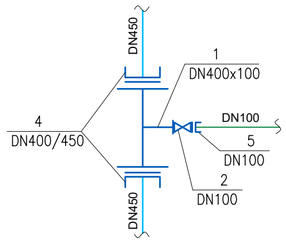

Mazgas: M - (10)

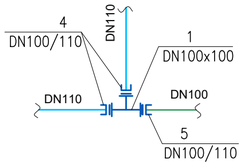

Mazgas M - (03)

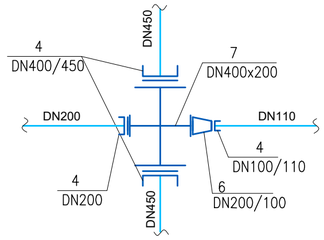

Mazgas M - (22)

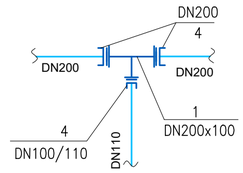

Mazgas M - (11)

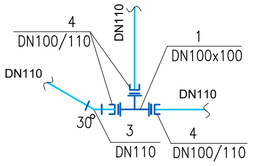

Mazgai: M - (39)

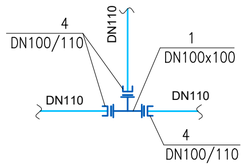

Mazgas M - (19)

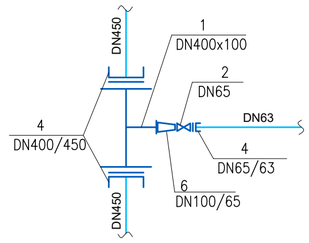

Mazgai: M - (48), M - (05), M - (20)

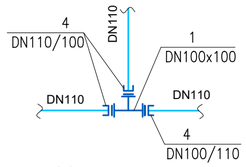

Mazgai: M - (30)

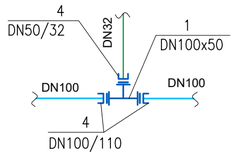

Mazgai: M - (45)

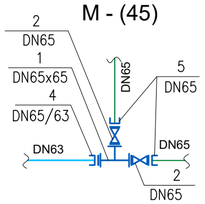

Mazgas M - (43)

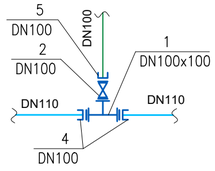

Mazgai: M - (29)

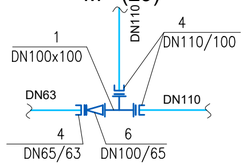

Mazgai: M - (31), M - (34)

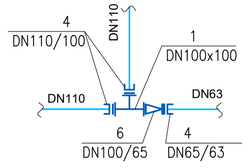

Mazgai: M - (33)

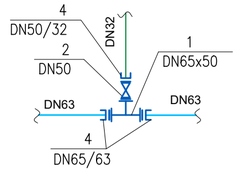

Mazgas: M - (18)

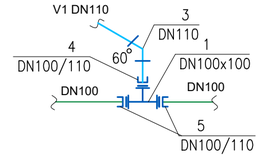

Mazgas: M - (13)

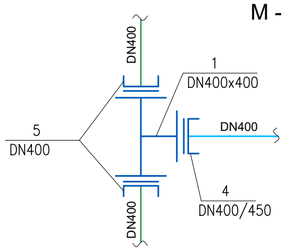

Mazgai: M - (01), M - (04), M - (08), M - (51)

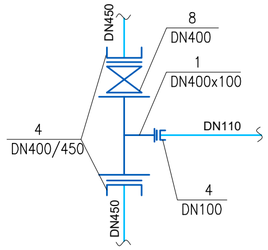

Mazgai: M - (02), M - (07), M - (52), M - (05)

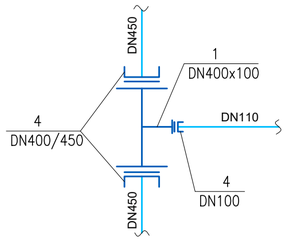

Mazgai: M - (35), M - (43)

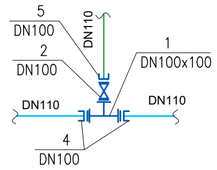

Mazgai: M - (37)

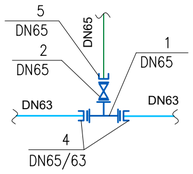

Mazgas: M - (41)

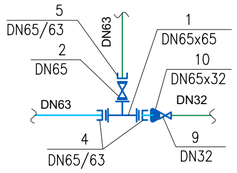

Mazgai: M - (21)

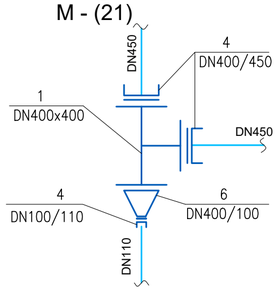

Mazgas M - (49)

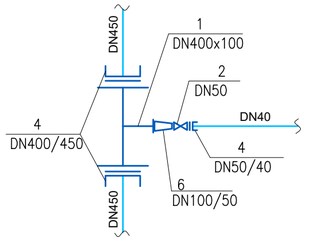

Mazgai: M - (46)

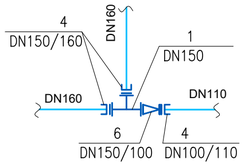

Mazgai: M - (17); M - (36)

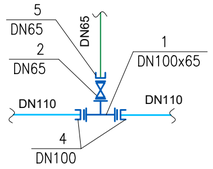

Mazgai: M - (42)

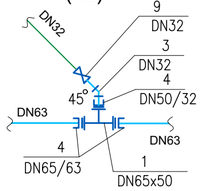

Mazgas M - (50)

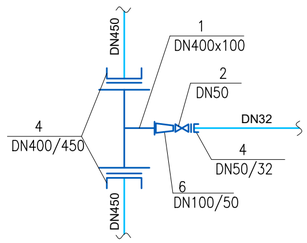

Mazgai: M - (16); M - (44)

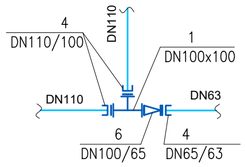

Sutartiniai žymėjimai:

- V1 projektuojamas vandentikio tinklas
- V esamas vandentiekio tinklas

M - mazgas

P - posūkis

T - vertikalus posūkis

NR.
Skesrmuo

EKSPLIKACIJA:

1. Kalaus ketaus flanšinis trišakis PN10
2. Kalaus ketaus flanšinė sklendė (trumpa), PN16
3. PE el. virinama aklė
4. Virinamas PE atvamzdis su laisvu flanšu PN10
5. Universalus adapteris atsparus tempimui, PN10
6. Kalaus ketaus flanšinis perėjimas, PN10
7. Kalaus ketaus flanšinis keturšakis, PN10
8. Kalaus ketaus sklendė, PN16
9. Įvadinė sklendė
10. PE el. virinamas perėjimas

Pastabos:
Numatomos betoninės atramos po kalaus ketaus trišakiais, keturšakiais, sklendėmis ir fasoninėmis dalimis.

8840-00-TDP-VN.B-04	LAPAS	LAPŲ	LAIDA
	2	3	0

Posūkis
P - (84), P - (83)

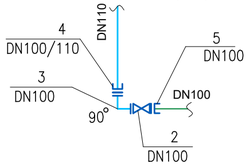

Posūkiai:
P - (73)

Dėklas DN250

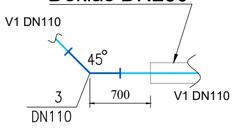

Posūkiai:
P - (16.1), P - (17.2)

2 dėklai DN400

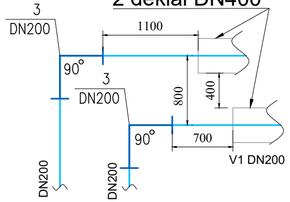

Posūkiai:
P - (74), P - (79),P - (80),
P - (82), P - (86)

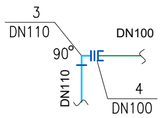

Posūkiai:
P - (32), P - (33)

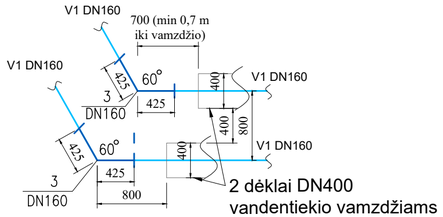

2 dėklai DN400
vandentiekio vamzdžiams

Posūkis P - (87)

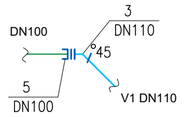

Posūkiai:
P - (75), P - (76)

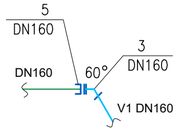

Posūkiai:
P - (77), P - (78)

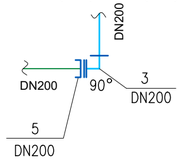

Posūkis
P - (85)

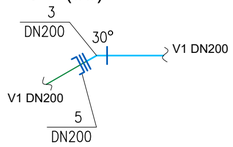

Posūkis:
P - (90)

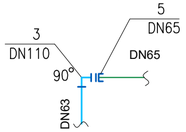

Posūkis:
P - (86)

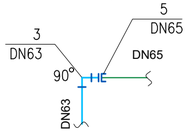

Posūkis:
P - (81)

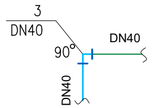

Posūkiai:
P - (88), P - (89)

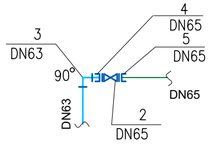

Posūkiai:
P - (3.1)

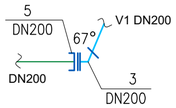

Posūkiai:
P - (3.4)

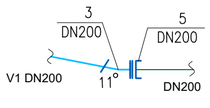

Posūkiai:
P - (10)

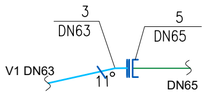

Tipiniai posūkiai

Posūkiai 45°

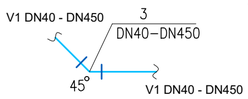

Posūkiai 60°

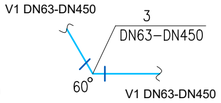

Posūkiai 11°

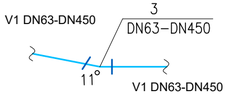

Posūkiai 22°

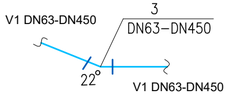

Posūkiai 30°

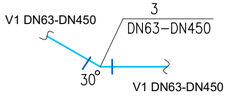

Posūkiai 90°

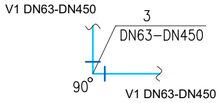

NR.
Skesrmuo

EKSPLIKACIJA:

1. Kalaus ketaus flanšinis trišakis PN10
2. Kalaus ketaus flanšinė sklendė (trumpa), PN16
3. Alkūnė PE vamzdžiams, SDR17
4. Virinamas PE atvamzdis su laisvu flanšu PN10
5. Universalus adapteris atsparus tempimui, PN10
6. Kalaus ketaus flanšinis perėjimas, PN10
7. Kalaus ketaus flanšinis keturšakis, PN10
8. Kalaus ketaus sklendė, PN16
9. Įvadinė sklendė
10. PE el. virinamas perėjimas

Sutartiniai žymėjimai:

V1 projektuojamas vandentikio tinklas

V esamas vandentiekio tinklas

M - mazgas

P - posūkis

Pastabos:
Numatomos betoninės atramos po kalaus ketaus trišakiais, keturšakiais, sklendėmis ir fasoninėmis dalimis.

	LAPAS	LAPŲ	LAIDA
8840-00-TDP-VN.B-04	3	3	0

PRINCIPINĖ ANTŽEMINIO GAISRINIO HIDRANTO SCHEMA

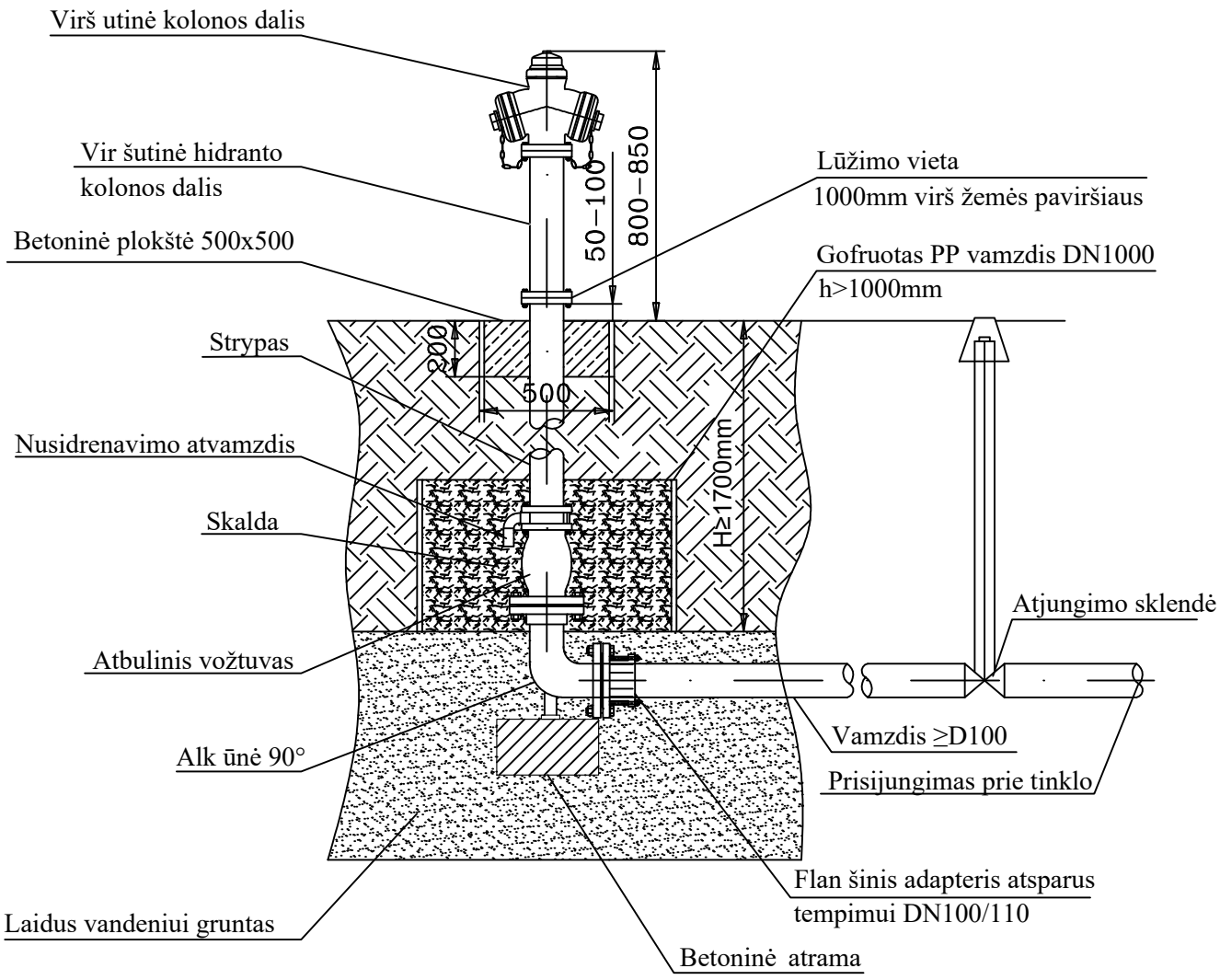

PASTABOS:

1. Antžeminės hidranto dalies aukštis 800-850 mm nuo žemės paviršiaus;
2. Korpusas padengtas minimaliu 250µm miltelinės epoksidinės dangos sluoksniu iš vidaus ir išorės pagal RAL-GZ 662 arba lygiaverčio standarto reikalavimus;
3. Atstumas tarp žemės paviršiaus ir flanšo 50-100 mm, varžtai ir veržlės nerūdijančio plieno;
4. Drenažo šulinėliui naudojamas gofruotas PP vamzdis DN1000;
5. Drenažo šulinėlio užpildas - granitinė skalda (rekomenduojama frakcija 16-45 mm);
6. Matmenys nurodyti milimetrais.

0	2023	STATYBOS LEIDIMUI IR STATYBAI		
LAIDA	DATA	LAIDOS STATUSAS. KEITIMO PRIEŽASTIS (JEI TAIKOMA)		
KVAL. PATV. DOK. NR.	KELPROJEKTAS		STATINIO PROJEKTO PAVADINIMAS VANDENTIEKIO TINKLŲ J.JANONIO, ŠVYTURIO, STADIONO, PARKO, H.MANTO IR LIEPOJOS G. KLAIPĖDOS MIESTE PROJEKTAVIMAS	
38231	SPV	P. GRIGALIŪNAS	STATINIO NUMERIS IR PAVADINIMAS VANDENTIEKIO TINKLŲ LIEPOJOS GATVĖJE, KLAIPĖDOS MIESTE REKONSTRAVIMO PROJEKTAS	
20512	SPDV	K. PUTEIKIENĖ		
	INŽ.	V. KUBILIENĖ	DOKUMENTO PAVADINIMAS PRINCIPINĖ ANTŽEMINIO GAISRINIO HIDRANTO MONTAVIMO SCHEMA GRUNTE. LŪŽTANTIS TIPAS	LAIDA 0
LT	STATYTOJAS IR (ARBA) UŽSAKOVAS AB „KLAIPĖDOS VANDUO“ RYŠININKŲ G. 11, LT-91116 KLAIPĖDA		DOKUMENTO ŽYMUO 8840-00-TDP-VN.B-05	LAPAS 1 / LAPŲ 1